

**राज्य स्तरीय पर्यावरण समाघात निर्धारण प्राधिकरण म.प्र. की 858 वी बैठक दिनांक 04.06.2024
का कार्यवाही विवरण**

राज्य स्तरीय पर्यावरण समाघात निर्धारण प्राधिकरण (SEIAA) मध्यप्रदेश की 858 वी बैठक दिनांक 04.06.2024 को श्री अरूण कुमार भट्ट, अध्यक्ष, राज्य स्तरीय पर्यावरण समाघात निर्धारण प्राधिकरण की अध्यक्षता में एफको, पर्यावरण परिसर, भोपाल में सम्पन्न हुई बैठक में निम्न सदस्य स्वयं/विडियो कांफ्रेंसिंग के माध्यम उपस्थित थे :-

1. श्री अनिल कुमार शर्मा, सदस्य, राज्य स्तरीय पर्यावरण समाघात निर्धारण प्राधिकरण।
2. श्री संजीव सिंह, सदस्य सचिव, राज्य स्तरीय पर्यावरण समाघात निर्धारण प्राधिकरण।

बैठक के प्रारंभ में प्रभारी अधिकारी, सचिवालय, राज्य स्तरीय पर्यावरण समाघात निर्धारण प्राधिकरण द्वारा अध्यक्ष एवं सदस्यों का स्वागत किया गया।

राज्य स्तरीय पर्यावरण समाघात निर्धारण प्राधिकरण द्वारा सर्वसम्मति से निम्नानुसार निर्णय लिये गये :-

क्र	प्रकरण क्र.	अधिसूचित श्रेणी	जिला	परियोजना	SEAC द्वारा अनुशंसित/परिवेश पोर्टल पर आवेदित	प्राधिकरण का निर्णय
1.	P2/150/2024	1 (a)	छतरपुर	रेत खदान	पूर्व पर्यावरणीय स्वीकृति	स्वीकृत
2.	P2/415/2024	1 (a)	नरसिंहपुर	रेत खदान	पूर्व पर्यावरणीय स्वीकृति	स्वीकृत
3.	P2/407/2024	1 (a)	नरसिंहपुर	रेत खदान	पूर्व पर्यावरणीय स्वीकृति	स्वीकृत
4.	P2/409/2024	1 (a)	नरसिंहपुर	रेत खदान	पूर्व पर्यावरणीय स्वीकृति	स्वीकृत
5.	P2/406/2024	1 (a)	नरसिंहपुर	रेत खदान	पूर्व पर्यावरणीय स्वीकृति	स्वीकृत
6.	P2/146/2024	1 (a)	बुरहानपुर	रेत खदान	पूर्व पर्यावरणीय स्वीकृति	स्वीकृत
7.	P2/147/2024	1 (a)	बुरहानपुर	रेत खदान	पूर्व पर्यावरणीय स्वीकृति	स्वीकृत
8.	P2/145/2024	1 (a)	बुरहानपुर	रेत खदान	पूर्व पर्यावरणीय स्वीकृति	स्वीकृत
9.	P2/441/2024	1 (a)	रायसेन	रेत खदान	पूर्व पर्यावरणीय स्वीकृति	स्वीकृत
10.	P2/107/2024	1 (a)	अलीराजपुर	रेत खदान	पूर्व पर्यावरणीय स्वीकृति	स्वीकृत
11.	P2/111/2024	1 (a)	अलीराजपुर	रेत खदान	पूर्व पर्यावरणीय स्वीकृति	स्वीकृत
12.	P2/106/2024	1 (a)	अलीराजपुर	रेत खदान	पूर्व पर्यावरणीय स्वीकृति	स्वीकृत
13.	P2/417/2024	1 (a)	रायसेन	रेत खदान	पूर्व पर्यावरणीय स्वीकृति	स्वीकृत
14.	P2/103/2024	1 (a)	अलीराजपुर	रेत खदान	पूर्व पर्यावरणीय स्वीकृति	स्वीकृत
15.	P2/382/2024	1 (a)	जबलपुर	रेत खदान	पूर्व पर्यावरणीय स्वीकृति	पुनः परीक्षण हेतु SEAC को अग्रेषित
16.	P2/435/2024	1 (a)	रायसेन	रेत खदान	पूर्व पर्यावरणीय स्वीकृति	स्वीकृत
17.	P2/424/2024	1 (a)	रायसेन	रेत खदान	पूर्व पर्यावरणीय स्वीकृति	स्वीकृत
18.	P2/384/2024	1 (a)	जबलपुर	रेत खदान	पूर्व पर्यावरणीय स्वीकृति	पुनः परीक्षण हेतु SEAC को अग्रेषित
19.	P2/429/2024	1 (a)	रायसेन	रेत खदान	पूर्व पर्यावरणीय स्वीकृति	स्वीकृत
20.	P2/381/2024	1 (a)	जबलपुर	रेत खदान	पूर्व पर्यावरणीय स्वीकृति अनुशंसित नहीं	निरस्त
21.	P2/102/2024	1 (a)	अलीराजपुर	रेत खदान	पूर्व पर्यावरणीय स्वीकृति	स्वीकृत

(संजीव सिंह)
सदस्य सचिव

(अनिल कुमार शर्मा)
सदस्य

(अरूण कुमार भट्ट)
अध्यक्ष

राज्य स्तरीय पर्यावरण समाघात निर्धारण प्राधिकरण म.प्र. की 858 वी बैठक दिनांक 04.06.2024
का कार्यवाही विवरण

22.	P2/387/2024	1 (a)	जबलपुर	रेत खदान	पूर्व पर्यावरणीय स्वीकृति अनुशंसित नहीं	निरस्त
23.	P2/105/2024	1 (a)	अलीराजपुर	रेत खदान	पूर्व पर्यावरणीय स्वीकृति	स्वीकृत
24.	P2/108/204	1 (a)	अलीराजपुर	रेत खदान	पूर्व पर्यावरणीय स्वीकृति	स्वीकृत
25.	P2/109/2024	1 (a)	अलीराजपुर	रेत खदान	पूर्व पर्यावरणीय स्वीकृति	स्वीकृत
26.	P2/476/2024	1 (a)	सिंगरौली	रेत खदान	पूर्व पर्यावरणीय स्वीकृति	स्वीकृत
27.	P2/477/2024	1 (a)	सिंगरौली	रेत खदान	पूर्व पर्यावरणीय स्वीकृति	स्वीकृत
28.	P2/478/2024	1 (a)	सिंगरौली	रेत खदान	पूर्व पर्यावरणीय स्वीकृति	स्वीकृत
29.	P2/472/2024	1 (a)	सिंगरौली	रेत खदान	पूर्व पर्यावरणीय स्वीकृति	स्वीकृत
30.	P2/475/2024	1 (a)	सिंगरौली	रेत खदान	पूर्व पर्यावरणीय स्वीकृति	स्वीकृत
31.	P2/470/2024	1 (a)	सिंगरौली	रेत खदान	पूर्व पर्यावरणीय स्वीकृति	स्वीकृत
32.	P2/469/2024	1 (a)	सिंगरौली	रेत खदान	पूर्व पर्यावरणीय स्वीकृति	स्वीकृत
33.	P2/473/2024	1 (a)	सिंगरौली	रेत खदान	पूर्व पर्यावरणीय स्वीकृति	स्वीकृत
34.	P2/468/2024	1 (a)	सिंगरौली	रेत खदान	पूर्व पर्यावरणीय स्वीकृति	स्वीकृत
35.	P2/413/2024	1 (a)	नरसिंहपुर	रेत खदान	पूर्व पर्यावरणीय स्वीकृति	स्वीकृत
36.	P2/442/2024	1 (a)	रायसेन	रेत खदान	पूर्व पर्यावरणीय स्वीकृति	स्वीकृत
37.	P2/408/2024	1 (a)	नरसिंहपुर	रेत खदान	पूर्व पर्यावरणीय स्वीकृति	स्वीकृत

1. प्रकरण क्र. P2/150/2024 परियोजना प्रस्तावक मेसर्स दि म.प्र. स्टेट माइनिंग कार्पोरेशन लिमि., श्री बलबीर तोमर, अधिकृत प्रतिनिधि, पर्यावास भवन, ब्लॉक ए, द्वितीय तल, जेल रोड़, अरेरा हिल्स, भोपाल (म.प्र.) द्वारा रेत खदान (ओपनकास्ट मैनुअल विधि), उत्पादन क्षमता 60,000 घनमीटर प्रतिवर्ष (पर्यावरण संवेदनशीलता के दृष्टिगत निर्धारित दूरी छोड़ने के उपरांत खनन योग्य हेतु उपलब्ध क्षेत्र के संबंध में संशोधन अनुमोदित खनन योजना अनुसार जो भी उत्पादन क्षमता होगी वह ही मान्य रहेगी), रकबा 6.00 हेक्टेयर (खनन हेतु उपलब्ध क्षेत्र 4.6 हे. SEAC द्वारा अनुशंसित), खसरा नं. 574, ग्राम -टीला-2, तहसील - नौगांव, जिला छतरपुर (म.प्र.) की पूर्व पर्यावरणीय स्वीकृति के लिये आवेदन।

राज्य स्तरीय विशेषज्ञ मूल्यांकन समिति (SEAC) की 759वी बैठक दिनांक 28.05.2024 में उक्त प्रकरण में विशिष्ट शर्तों एवं स्टैण्डर्ड शर्तों (परिशिष्ट-बी) सहित पर्यावरणीय स्वीकृति जारी किये जाने हेतु अनुशंसा की गई है।

राज्य स्तरीय पर्यावरण समाघात निर्धारण प्राधिकरण (SEIAA) द्वारा प्रकरण में पर्यावरणीय मुद्दों पर विस्तृत चर्चा व परामर्श उपरांत SEAC की 759वी बैठक दिनांक 28.05.2024 की विशिष्ट शर्तों एवं स्टैण्डर्ड शर्तों (संलग्नक-बी) सहित की गई अनुशंसा को मान्य करते हुए प्राधिकरण की निम्नलिखित अतिरिक्त विशिष्ट शर्तों के साथ प्राधिकरण की 831वीं बैठक दिनांक 20.02.2024 में अधिरोपित मानक शर्तों (परिशिष्ट-3) सहित प्रकरण में पर्यावरणीय स्वीकृति प्रदान किये जाने का निर्णय लिया गया :-

- (i) पूर्व पर्यावरण स्वीकृति की वैधता Sustainable Sand Mining Guidelines 2016 के परिपालन में पर्यावरण स्वीकृति पत्र दिनांक से अधिकतम 5 वर्ष तक वैध मान्य रहेगी।

(संजीव सिंह)
सदस्य सचिव

(अनिल कुमार शर्मा)
सदस्य

(अरुण कुमार भट्ट)
अध्यक्ष

- (ii) म.प्र. राज्य खनिज निगम लि. द्वारा जिले की स्वीकृत रेत खदानों की निविदत्त मात्रा से अधिक उत्पादन मात्रा का उत्खनन परियोजना प्रस्तावक द्वारा नहीं किया जायेगा एवं इस हेतु संबंधित जिला खनिज अधिकारी द्वारा परिपालन सुनिश्चित किया जाये।
- (iii) परियोजना प्रस्तावक द्वारा अनुमोदित जिला सर्वेक्षण रिपोर्ट में उल्लेखित उत्पादन क्षमता 60 प्रतिशत माईनेवल मिनरल पोर्टेशियल, अनुमोदित खनन योजना, निविदत्त मात्रा एवं SEAC द्वारा अनुशंसित मात्रा में से जो भी न्यूनतम हो से अधिक का उत्पादन नहीं किया जायेगा।
- (iv) परियोजना प्रस्तावक द्वारा ट्राईवल शेड्यूलड क्षेत्र में पेसा एक्ट के तहत ग्राम सभा की अनापत्ति/सहमति प्राप्त करने के उपरांत ही खनन कार्य आरंभ किया जायेगा एवं भू-राजस्व संहिता के प्रावधानों का पालन किया जाये। इस हेतु जिला खनिज अधिकारी द्वारा परिपालन सुनिश्चित किया जायेगा।
- (v) परियोजना प्रस्तावक द्वारा खनन हेतु आवंटित कुल 6.00 हे. मे से SEAC द्वारा अनुशंसित खनन योग्य क्षेत्र 4.6 हे. क्षेत्र मे ही उत्खनन कार्य किया जाये। परियोजना प्रस्तावक द्वारा उपरोक्तानुसार निर्धारित दूरी (नो माईनिंग जोन) का सीमांकन करवाये जाने के उपरांत खनन योग्य उपलब्ध क्षेत्र की पुर्नरीक्षित खनन योजना तैयार कर सक्षम प्राधिकारी से अनिवार्यतः अनुमोदन प्राप्त कर खनन संक्रिया आरंभ की जाये। इस हेतु संबंधित जिला खनिज अधिकारी द्वारा परिपालन सुनिश्चित किया जायेगा।
- (vi) परियोजना प्रस्तावक द्वारा जबतक खनन क्षेत्र पूर्णतः जलमग्न है तब तक खनन कार्य प्रारंभ नहीं किया जायेगा। इस हेतु जिला खनिज अधिकारी निरंतर आकलन किया जायेगा।
- (vii) परियोजना प्रस्तावक द्वारा खनन गतिविधि शुरू करने से पहले खदान जहाँ से शुरू हो रही है और जहाँ पर समाप्त हो रही है के दोनो ओर खनिज अधिकारी की उपस्थिति में सूचना पटल स्थापित किया जायेगा जिसमें परियोजना प्रस्तावक का नाम, लीज एरिया, खसरा नम्बर, उत्पादन क्षमता प्रतिवर्ष, पर्यावरण स्वीकृति की वैधता अवधि इत्यादि की पूर्ण जानकारी दर्शित की जायेगी। इस हेतु संबंधित जिला खनिज अधिकारी द्वारा परिपालन सुनिश्चित किया जायेगा।
- (viii) परियोजना प्रस्तावक जनसुनवाई के दौरान की गई प्रतिबद्धता अनुसार सभी आशवासनों का अनुपालन सुनिश्चित करेगा एवं प्रत्येक छमाही अनुपालन प्रतिवेदन जमा करेगा।

परियोजना प्रस्तावक व सर्व संबंधितों को सूचित किया जाये।

2. प्रकरण क्र. P2/415/2024 परियोजना प्रस्तावक मेसर्स दि म.प्र. स्टेट माइनिंग कार्पोरेशन लिमि., श्री शशिभूषण सिंह, अधिकृत प्रतिनिधि, पर्यावास भवन, ब्लॉक ए, द्वितीय तल, जेल रोड़, अरेरा हिल्स, भोपाल (म.प्र.) द्वारा रेत खदान (ओपनकास्ट मैनुअल विधि), उत्पादन क्षमता 1,13,400 घनमीटर प्रतिवर्ष, रकबा 7.00 हेक्टेयर, खसरा नं. 1/1, ग्राम -घाटपिपरिया, तहसील - नरसिंहपुर, जिला नरसिंहपुर (म.प्र.) की पूर्व पर्यावरणीय स्वीकृति के लिये आवेदन।

(संजीव सिंह)
सदस्य सचिव

(अनिल कुमार शर्मा)
सदस्य

(अरुण कुमार भट्ट)
अध्यक्ष


**राज्य स्तरीय पर्यावरण समाघात निर्धारण प्राधिकरण म.प्र. की 858 वी बैठक दिनांक 04.06.2024
का कार्यवाही विवरण**


राज्य स्तरीय विशेषज्ञ मूल्यांकन समिति (SEAC) की 761वी बैठक दिनांक 30.05.2024 में उक्त प्रकरण में विशिष्ट शर्तों एवं स्टैण्डर्ड शर्तों (परिशिष्ट-बी) सहित पर्यावरणीय स्वीकृति जारी किये जाने हेतु अनुशंसा की गई है।


राज्य स्तरीय पर्यावरण समाघात निर्धारण प्राधिकरण (SEIAA) द्वारा प्रकरण में पर्यावरणीय मुद्दों पर विस्तृत चर्चा व परामर्श उपरांत SEAC की 761वी बैठक दिनांक 30.05.2024 की विशिष्ट शर्तों एवं स्टैण्डर्ड शर्तों (संलग्नक-बी) सहित की गई अनुशंसा को मान्य करते हुए प्राधिकरण की निम्नलिखित अतिरिक्त विशिष्ट शर्तों के साथ प्राधिकरण की 831वीं बैठक दिनांक 20.02.2024 में अधिरोपित मानक शर्तों (परिशिष्ट-3) सहित प्रकरण में पर्यावरणीय स्वीकृति प्रदान किये जाने का निर्णय लिया गया :-

- (i) पूर्व पर्यावरण स्वीकृति की वैधता Sustainable Sand Mining Guidelines 2016 के परिपालन में पर्यावरण स्वीकृति पत्र दिनांक से अधिकतम 5 वर्ष तक वैध मान्य रहेगी।
- (ii) म.प्र. राज्य खनिज निगम लि. द्वारा जिले की स्वीकृत रेत खदानों की निविदत्त मात्रा से अधिक उत्पादन मात्रा का उत्खनन परियोजना प्रस्तावक द्वारा नहीं किया जायेगा एवं इस हेतु संबंधित जिला खनिज अधिकारी द्वारा परिपालन सुनिश्चित किया जाये।
- (iii) परियोजना प्रस्तावक द्वारा अनुमोदित जिला सर्वेक्षण रिपोर्ट में उल्लेखित उत्पादन क्षमता 60 प्रतिशत माईनेवल मिनरल पोर्टेंशियल, अनुमोदित खनन योजना, निविदत्त मात्रा एवं SEAC द्वारा अनुशंसित मात्रा में से जो भी न्यूनतम हो से अधिक का उत्पादन नहीं किया जायेगा।
- (iv) परियोजना प्रस्तावक द्वारा ट्राईवल शेड्यूलड क्षेत्र में पेसा एक्ट के तहत ग्राम सभा की अनापत्ति/सहमति प्राप्त करने के उपरांत ही खनन कार्य आरंभ किया जायेगा एवं भू-राजस्व संहिता के प्रावधानों का पालन किया जाये। इस हेतु जिला खनिज अधिकारी द्वारा परिपालन सुनिश्चित किया जायेगा।
- (v) परियोजना प्रस्तावक द्वारा जबतक खनन क्षेत्र पूर्णतः जलमग्न है तब तक खनन कार्य प्रारंभ नहीं किया जायेगा। इस हेतु जिला खनिज अधिकारी निरंतर आकलन किया जायेगा।
- (vi) परियोजना प्रस्तावक द्वारा खनन गतिविधि शुरू करने से पहले खदान जहाँ से शुरू हो रही है और जहाँ पर समाप्त हो रही है के दोनो ओर खनिज अधिकारी की उपस्थिति में सूचना पटल स्थापित किया जायेगा जिसमें परियोजना प्रस्तावक का नाम, लीज एरिया, खसरा नम्बर, उत्पादन क्षमता प्रतिवर्ष, पर्यावरण स्वीकृति की वैधता अवधि इत्यादि की पूर्ण जानकारी दर्शित की जायेगी। इस हेतु संबंधित जिला खनिज अधिकारी द्वारा परिपालन सुनिश्चित किया जायेगा।
- (vii) परियोजना प्रस्तावक जनसुनवाई के दौरान की गई प्रतिबद्धता अनुसार सभी आश्वासनों का अनुपालन सुनिश्चित करेगा एवं प्रत्येक छमाही अनुपालन प्रतिवेदन जमा करेगा।

परियोजना प्रस्तावक व सर्व संबंधितों को सूचित किया जाये।


(संजीव सिंह)
सदस्य सचिव


(अनिल कुमार शर्मा)
सदस्य


(अरुण कुमार भट्ट)
अध्यक्ष

3. प्रकरण क्र. P2/407/2024 परियोजना प्रस्तावक मेसर्स दि म.प्र. स्टेट माइनिंग कार्पोरेशन लिमि., श्री झांशी भूषण सिंह, अधिकृत प्रतिनिधि, पर्यावास भवन, ब्लॉक ए, द्वितीय तल, जेल रोड़, अरेरा हिल्स, भोपाल (म.प्र.) द्वारा रेत खदान (ओपनकास्ट मैनुअल विधि), उत्पादन क्षमता 64,800 घनमीटर प्रतिवर्ष रकबा 4.00 हेक्टेयर, खसरा 21/1क, ग्राम -खिरिया, तहसील - साईंखेड़ा, जिला नरसिंहपुर (म.प्र.) की पूर्व पर्यावरणीय स्वीकृति के लिये आवेदन।

राज्य स्तरीय विशेषज्ञ मूल्यांकन समिति (SEAC) की 762वी बैठक दिनांक 02.06.2024 में उक्त प्रकरण में विशिष्ट शर्तों एवं स्टेण्डर्ड शर्तों (परिशिष्ट-बी) सहित पर्यावरणीय स्वीकृति जारी किये जाने हेतु अनुशंसा की गई है।

राज्य स्तरीय पर्यावरण समाघात निर्धारण प्राधिकरण (SEIAA) द्वारा प्रकरण में पर्यावरणीय मुद्दों पर विस्तृत चर्चा व परामर्श उपरांत SEAC की 762वी बैठक दिनांक 02.06.2024 की विशिष्ट शर्तों एवं स्टेण्डर्ड शर्तों (संलग्नक-बी) सहित की गई अनुशंसा को मान्य करते हुए प्राधिकरण की निम्नलिखित अतिरिक्त विशिष्ट शर्तों के साथ प्राधिकरण की 831वीं बैठक दिनांक 20.02.2024 में अधिरोपित मानक शर्तों (परिशिष्ट-3) सहित प्रकरण में पर्यावरणीय स्वीकृति प्रदान किये जाने का निर्णय लिया गया :-

- (i) पूर्व पर्यावरण स्वीकृति की वैधता Sustainable Sand Mining Guidelines 2016 के परिपालन में पर्यावरण स्वीकृति पत्र दिनांक से अधिकतम 5 वर्ष तक वैध मान्य रहेगी।
- (ii) म.प्र. राज्य खनिज निगम लि. द्वारा जिले की स्वीकृत रेत खदानों की निविदत्त मात्रा से अधिक उत्पादन मात्रा का उत्खनन परियोजना प्रस्तावक द्वारा नहीं किया जायेगा एवं इस हेतु संबंधित जिला खनिज अधिकारी द्वारा परिपालन सुनिश्चित किया जाये।
- (iii) परियोजना प्रस्तावक द्वारा अनुमोदित जिला सर्वेक्षण रिपोर्ट में उल्लेखित उत्पादन क्षमता 60 प्रतिशत माईनेवल मिनरल पोर्टेंशियल, अनुमोदित खनन योजना, निविदत्त मात्रा एवं SEAC द्वारा अनुशंसित मात्रा में से जो भी न्यूनतम हो से अधिक का उत्पादन नहीं किया जायेगा।
- (iv) परियोजना प्रस्तावक द्वारा ट्राईवल शेड्यूलड क्षेत्र में पेसा एक्ट के तहत ग्राम सभा की अनापत्ति/सहमति प्राप्त करने के उपरांत ही खनन कार्य आरंभ किया जायेगा एवं भू-राजस्व संहिता के प्रावधानों का पालन किया जाये। इस हेतु जिला खनिज अधिकारी द्वारा परिपालन सुनिश्चित किया जायेगा।
- (v) परियोजना प्रस्तावक द्वारा जबतक खनन क्षेत्र पूर्णतः जलमग्न है तब तक खनन कार्य प्रारंभ नहीं किया जायेगा। इस हेतु जिला खनिज अधिकारी निरंतर आकलन किया जायेगा।
- (vi) परियोजना प्रस्तावक द्वारा खनन गतिविधि शुरू करने से पहले खदान जहाँ से शुरू हो रही है और जहाँ पर समाप्त हो रही है के दोनो ओर खनिज अधिकारी की उपस्थिति में सूचना पटल स्थापित किया जायेगा जिसमें परियोजना प्रस्तावक का नाम, लीज एरिया, खसरा नम्बर, उत्पादन क्षमता प्रतिवर्ष, पर्यावरण स्वीकृति की वैधता अवधि इत्यादि की पूर्ण जानकारी दर्शित की जायेगी। इस हेतु संबंधित जिला खनिज अधिकारी द्वारा परिपालन सुनिश्चित किया जायेगा।

(संजीव सिंह)
सदस्य सचिव

(अनिल कुमार शर्मा)
सदस्य

(अरुण कुमार भट्ट)
अध्यक्ष

राज्य स्तरीय पर्यावरण समाघात निर्धारण प्राधिकरण म.प्र. की 858 वी बैठक दिनांक 04.06.2024
का कार्यवाही विवरण

- (vii) परियोजना प्रस्तावक जनसुनवाई के दौरान की गई प्रतिबद्धता अनुसार सभी आश्वासनों का अनुपालन सुनिश्चित करेगा एवं प्रत्येक छमाही अनुपालन प्रतिवेदन जमा करेगा।

परियोजना प्रस्तावक व सर्व संबंधितों को सूचित किया जाये।


4. प्रकरण क्र. P2/409/2024 परियोजना प्रस्तावक मेसर्स दि म.प्र. स्टेट माइनिंग कार्पोरेशन लिमि., श्री शशि भूषण सिंह, अधिकृत प्रतिनिधि, पर्यावास भवन, ब्लॉक ए, द्वितीय तल, जेल रोड़, अरेरा हिल्स, भोपाल (म.प्र.) द्वारा रेत खदान (ओपनकास्ट मैनुअल विधि), उत्पादन क्षमता 64,800 घनमीटर प्रतिवर्ष रकबा 4.00 हेक्टेयर (खनन योग्य क्षेत्र 2.16 हे. SEAC द्वारा अनुशंसित), खसरा 39/1, ग्राम -अजंदा-1, तहसील - साईखेड़ा, जिला नरसिंहपुर (म.प्र.) की पूर्व पर्यावरणीय स्वीकृति के लिये आवेदन।


राज्य स्तरीय विशेषज्ञ मूल्यांकन समिति (SEAC) की 762वी बैठक दिनांक 02.06.2024 में उक्त प्रकरण में विशिष्ट शर्तों एवं स्टैण्डर्ड शर्तों (परिशिष्ट-बी) सहित पर्यावरणीय स्वीकृति जारी किये जाने हेतु अनुशंसा की गई है।

राज्य स्तरीय पर्यावरण समाघात निर्धारण प्राधिकरण (SEIAA) द्वारा प्रकरण में पर्यावरणीय मुद्दों पर विस्तृत चर्चा व परामर्श उपरांत SEAC की 762वी बैठक दिनांक 02.06.2024 की विशिष्ट शर्तों एवं स्टैण्डर्ड शर्तों (संलग्नक-बी) सहित की गई अनुशंसा को मान्य करते हुए प्राधिकरण की निम्नलिखित अतिरिक्त विशिष्ट शर्तों के साथ प्राधिकरण की 831वीं बैठक दिनांक 20.02.2024 में अधिरोपित मानक शर्तों (परिशिष्ट-3) सहित प्रकरण में पर्यावरणीय स्वीकृति प्रदान किये जाने का निर्णय लिया गया :-

- (i) पूर्व पर्यावरण स्वीकृति की वैधता Sustainable Sand Mining Guidelines 2016 के परिपालन में पर्यावरण स्वीकृति पत्र दिनांक से अधिकतम 5 वर्ष तक वैध मान्य रहेगी।
- (ii) म.प्र. राज्य खनिज निगम लि. द्वारा जिले की स्वीकृत रेत खदानों की निविदत्त मात्रा से अधिक उत्पादन मात्रा का उत्खनन परियोजना प्रस्तावक द्वारा नहीं किया जायेगा एवं इस हेतु संबंधित जिला खनिज अधिकारी द्वारा परिपालन सुनिश्चित किया जाये।
- (iii) परियोजना प्रस्तावक द्वारा अनुमोदित जिला सर्वेक्षण रिपोर्ट में उल्लेखित उत्पादन क्षमता 60 प्रतिशत माईनेबल मिनरल पोर्टेशियल, अनुमोदित खनन योजना, निविदत्त मात्रा एवं SEAC द्वारा अनुशंसित मात्रा में से जो भी न्यूनतम हो से अधिक का उत्पादन नहीं किया जायेगा।
- (iv) परियोजना प्रस्तावक द्वारा ट्राईवल शेड्यूलड क्षेत्र में पेसा एक्ट के तहत ग्राम सभा की अनापत्ति/सहमति प्राप्त करने के उपरांत ही खनन कार्य आरंभ किया जायेगा एवं भू-राजस्व संहिता के प्रावधानों का पालन किया जाये। इस हेतु जिला खनिज अधिकारी द्वारा परिपालन सुनिश्चित किया जायेगा।
- (v) परियोजना प्रस्तावक द्वारा खनन हेतु आवंटित कुल 4.00 हे. में से SEAC द्वारा अनुशंसित खनन योग्य क्षेत्र 2.16 हे. क्षेत्र में ही उत्खनन कार्य किया जाये। परियोजना प्रस्तावक द्वारा उपरोक्तानुसार निर्धारित दूरी (नो माईनिंग जोन) का सीमांकन करवाये जाने के उपरांत खनन योग्य उपलब्ध क्षेत्र की पुनरीक्षित खनन योजना तैयार कर सक्षम प्राधिकारी से अनिवार्यतः

(संजीव सिंह)
सदस्य सचिव


(अनिल कुमार शर्मा)
सदस्य


(अरुण कुमार भट्ट)
अध्यक्ष

अनुमोदन प्राप्त कर खनन संक्रिया आरंभ की जाये। इस हेतु संबंधित जिला खनिज अधिकारी द्वारा परिपालन सुनिश्चित किया जायेगा।

- (vi) परियोजना प्रस्तावक द्वारा जबतक खनन क्षेत्र पूर्णतः जलमग्न है तब तक खनन कार्य प्रारंभ नहीं किया जायेगा। इस हेतु जिला खनिज अधिकारी निरंतर आकलन किया जायेगा।
- (vii) परियोजना प्रस्तावक द्वारा खनन गतिविधि शुरू करने से पहले खदान जहाँ से शुरू हो रही है और जहाँ पर समाप्त हो रही है के दोनो ओर खनिज अधिकारी की उपस्थिति में सूचना पटल स्थापित किया जायेगा जिसमें परियोजना प्रस्तावक का नाम, लीज एरिया, खसरा नम्बर, उत्पादन क्षमता प्रतिवर्ष, पर्यावरण स्वीकृति की वैधता अवधि इत्यादि की पूर्ण जानकारी दर्शित की जायेगी। इस हेतु संबंधित जिला खनिज अधिकारी द्वारा परिपालन सुनिश्चित किया जायेगा।
- (viii) परियोजना प्रस्तावक जनसुनवाई के दौरान की गई प्रतिबद्धता अनुसार सभी आश्वासनों का अनुपालन सुनिश्चित करेगा एवं प्रत्येक छमाही अनुपालन प्रतिवेदन जमा करेगा।

परियोजना प्रस्तावक व सर्व संबंधितों को सूचित किया जाये।

5. प्रकरण क्र. P2/406/2024 परियोजना प्रस्तावक मेसर्स दि म.प्र. स्टेट माइनिंग कारपोरेशन लिमि., श्री शशि भूषण सिंह, अधिकृत प्रतिनिधि, पर्यावास भवन, ब्लॉक ए, द्वितीय तल, जेल रोड़, अरेरा हिल्स, भोपाल (म.प्र.) द्वारा रेत खदान (ओपनकास्ट मैनुअल विधि), उत्पादन क्षमता 60,000 घनमीटर प्रतिवर्ष (SEAC द्वारा अनुशंसित), रकबा 10.063 हेक्टेयर (खनन योग्य क्षेत्र 2.0 हे. SEAC द्वारा अनुशंसित), खसरा 01, 113, ग्राम -करहैया, तहसील - नरसिंहपुर, जिला नरसिंहपुर (म.प्र.) की पूर्व पर्यावरणीय स्वीकृति के लिये आवेदन।

राज्य स्तरीय विशेषज्ञ मूल्यांकन समिति (SEAC) की 762वी बैठक दिनांक 02.06.2024 में उक्त प्रकरण में विशिष्ट शर्तों एवं स्टैण्डर्ड शर्तों (परिशिष्ट-बी) सहित पर्यावरणीय स्वीकृति जारी किये जाने हेतु अनुशंसा की गई है।

राज्य स्तरीय पर्यावरण समाघात निर्धारण प्राधिकरण (SEIAA) द्वारा प्रकरण में पर्यावरणीय मुद्दों पर विस्तृत चर्चा व परामर्श उपरांत SEAC की 762वी बैठक दिनांक 02.06.2024 की विशिष्ट शर्तों एवं स्टैण्डर्ड शर्तों (संलग्नक-बी) सहित की गई अनुशंसा को मान्य करते हुए प्राधिकरण की निम्नलिखित अतिरिक्त विशिष्ट शर्तों के साथ प्राधिकरण की 831वीं बैठक दिनांक 20.02.2024 में अधिरोपित मानक शर्तों (परिशिष्ट-3) सहित प्रकरण में पर्यावरणीय स्वीकृति प्रदान किये जाने का निर्णय लिया गया :-

- (i) पूर्व पर्यावरण स्वीकृति की वैधता Sustainable Sand Mining Guidelines 2016 के परिपालन में पर्यावरण स्वीकृति पत्र दिनांक से अधिकतम 5 वर्ष तक वैध मान्य रहेगी।
- (ii) म.प्र. राज्य खनिज निगम लि. द्वारा जिले की स्वीकृत रेत खदानों की निविदत्त मात्रा से अधिक उत्पादन मात्रा का उत्खनन परियोजना प्रस्तावक द्वारा नहीं किया जायेगा एवं इस हेतु संबंधित जिला खनिज अधिकारी द्वारा परिपालन सुनिश्चित किया जाये।

(संजीव सिंह)
सदस्य सचिव

(अनिल कुमार शर्मा)
सदस्य

(अरुण कुमार भट्ट)
अध्यक्ष

राज्य स्तरीय पर्यावरण समाघात निर्धारण प्राधिकरण म.प्र. की 858 वी बैठक दिनांक 04.06.2024
का कार्यवाही विवरण

- (ii) परियोजना प्रस्तावक द्वारा अनुमोदित जिला सर्वेक्षण रिपोर्ट में उल्लेखित उत्पादन क्षमता 60 प्रतिशत माईनेवल मिनरल पोर्टेशियल, अनुमोदित खनन योजना, निविदत्त मात्रा एवं SEAC द्वारा अनुशंसित मात्रा में से जो भी न्यूनतम हो से अधिक का उत्पादन नहीं किया जायेगा।
- (iv) परियोजना प्रस्तावक द्वारा ट्राईवल शेड्यूलड क्षेत्र में पेसा एक्ट के तहत ग्राम सभा की अनापत्ति/सहमति प्राप्त करने के उपरांत ही खनन कार्य आरंभ किया जायेगा एवं भू-राजस्व संहिता के प्रावधानों का पालन किया जाये। इस हेतु जिला खनिज अधिकारी द्वारा परिपालन सुनिश्चित किया जायेगा।
- (v) परियोजना प्रस्तावक द्वारा खनन हेतु आवंटित कुल 10.063 हे. मे से SEAC द्वारा अनुशंसित खनन योग्य क्षेत्र 2.00 हे. क्षेत्र मे ही उत्खनन कार्य किया जाये। परियोजना प्रस्तावक द्वारा उपरोक्तानुसार निर्धारित दूरी (नो माईनिंग जोन) का सीमांकन करवाये जाने के उपरांत खनन योग्य उपलब्ध क्षेत्र की पुनरीक्षित खनन योजना तैयार कर सक्षम प्राधिकारी से अनिवार्यतः अनुमोदन प्राप्त कर खनन संक्रिया आरंभ की जाये। इस हेतु संबंधित जिला खनिज अधिकारी द्वारा परिपालन सुनिश्चित किया जायेगा।
- (vi) परियोजना प्रस्तावक द्वारा जबतक खनन क्षेत्र पूर्णतः जलमग्न है तब तक खनन कार्य प्रारंभ नहीं किया जायेगा। इस हेतु जिला खनिज अधिकारी निरंतर आकलन किया जायेगा।
- (vii) परियोजना प्रस्तावक द्वारा खनन गतिविधि शुरू करने से पहले खदान जहाँ से शुरू हो रही है और जहाँ पर समाप्त हो रही है के दोनो ओर खनिज अधिकारी की उपस्थिति में सूचना पटल स्थापित किया जायेगा जिसमें परियोजना प्रस्तावक का नाम, लीज एरिया, खसरा नम्बर, उत्पादन क्षमता प्रतिवर्ष, पर्यावरण स्वीकृति की वैधता अवधि इत्यादि की पूर्ण जानकारी दर्शित की जायेगी। इस हेतु संबंधित जिला खनिज अधिकारी द्वारा परिपालन सुनिश्चित किया जायेगा।
- (viii) परियोजना प्रस्तावक जनसुनवाई के दौरान की गई प्रतिबद्धता अनुसार सभी आश्वासनों का अनुपालन सुनिश्चित करेगा एवं प्रत्येक छमाही अनुपालन प्रतिवेदन जमा करेगा।

परियोजना प्रस्तावक व सर्व संबंधितों को सूचित किया जाये।

6. प्रकरण क्र. P2/146/2024 परियोजना प्रस्तावक मेसर्स दि म.प्र. स्टेट माइनिंग कार्पोरेशन लिमि., श्री राजीव सक्सेना, अधिकृत प्रतिनिधि, पर्यावास भवन, ब्लॉक ए, द्वितीय तल, जेल रोड़, अरेरा हिल्स, भोपाल (म.प्र.) द्वारा रेत खदान (ओपनकास्ट मैनुअल विधि), उत्पादन क्षमता 1,00,000 घनमीटर प्रतिवर्ष (SEAC द्वारा अनुशंसित), रकबा 13.60 हेक्टेयर (खनन योग्य क्षेत्र 5.3 हे. SEAC द्वारा अनुशंसित), खसरा 439, ग्राम -फतेहपुर, तहसील - बुरहानपुर, जिला बुरहानपुर (म.प्र.) की पूर्व पर्यावरणीय स्वीकृति के लिये आवेदन।

राज्य स्तरीय विशेषज्ञ मूल्यांकन समिति (SEAC) की 762वी बैठक दिनांक 02.06.2024 में उक्त प्रकरण में विशिष्ट शर्तों एवं स्टैण्डर्ड शर्तों (परिशिष्ट-बी) सहित पर्यावरणीय स्वीकृति जारी किये जाने हेतु अनुशंसा की गई है।

(संजीव सिंह)
सदस्य सचिव

(अनिल कुमार शर्मा)
सदस्य

(अरुण कुमार भट्ट)
अध्यक्ष

राज्य स्तरीय पर्यावरण समाघात निर्धारण प्राधिकरण (SEIAA) द्वारा प्रकरण में पर्यावरणीय मुद्दों पर विस्तृत चर्चा व परामर्श उपरांत SEAC की 762वी बैठक दिनांक 02.06.2024 की विशिष्ट शर्तों एवं स्टैण्डर्ड शर्तों (संलग्नक-बी) सहित की गई अनुशंसा को मान्य करते हुए प्राधिकरण की निम्नलिखित अतिरिक्त विशिष्ट शर्तों के साथ प्राधिकरण की 831वीं बैठक दिनांक 20.02.2024 में अधिरोपित मानक शर्तों (परिशिष्ट-3) सहित प्रकरण में पर्यावरणीय स्वीकृति प्रदान किये जाने का निर्णय लिया गया :-

- (i) पूर्व पर्यावरण स्वीकृति की वैधता Sustainable Sand Mining Guidelines 2016 के परिपालन में पर्यावरण स्वीकृति पत्र दिनांक से अधिकतम 5 वर्ष तक वैध मान्य रहेगी।
- (ii) म.प्र. राज्य खनिज निगम लि. द्वारा जिले की स्वीकृत रेत खदानों की निविदत्त मात्रा से अधिक उत्पादन मात्रा का उत्खनन परियोजना प्रस्तावक द्वारा नहीं किया जायेगा एवं इस हेतु संबंधित जिला खनिज अधिकारी द्वारा परिपालन सुनिश्चित किया जाये।
- (iii) परियोजना प्रस्तावक द्वारा अनुमोदित जिला सर्वेक्षण रिपोर्ट में उल्लेखित उत्पादन क्षमता 60 प्रतिशत माईनेवल मिनरल पोर्टेंशियल, अनुमोदित खनन योजना, निविदत्त मात्रा एवं SEAC द्वारा अनुशंसित मात्रा में से जो भी न्यूनतम हो से अधिक का उत्पादन नहीं किया जायेगा।
- (iv) परियोजना प्रस्तावक द्वारा ट्राईवल शेड्यूलड क्षेत्र में पेसा एक्ट के तहत ग्राम सभा की अनापत्ति/सहमति प्राप्त करने के उपरांत ही खनन कार्य आरंभ किया जायेगा एवं भू-राजस्व संहिता के प्रावधानों का पालन किया जाये। इस हेतु जिला खनिज अधिकारी द्वारा परिपालन सुनिश्चित किया जायेगा।
- (v) परियोजना प्रस्तावक द्वारा खनन हेतु आवंटित कुल 13.60 हे. में से SEAC द्वारा अनुसंशित खनन योग्य क्षेत्र 5.30 हे. क्षेत्र में ही उत्खनन कार्य किया जाये। परियोजना प्रस्तावक द्वारा उपरोक्तानुसार निर्धारित दूरी (नो माईनिंग जोन) का सीमांकन करवाये जाने के उपरांत खनन योग्य उपलब्ध क्षेत्र की पुर्नरीक्षित खनन योजना तैयार कर सक्षम प्राधिकारी से अनिवार्यतः अनुमोदन प्राप्त कर खनन संक्रिया आरंभ की जाये। इस हेतु संबंधित जिला खनिज अधिकारी द्वारा परिपालन सुनिश्चित किया जायेगा।
- (vi) परियोजना प्रस्तावक द्वारा जबतक खनन क्षेत्र पूर्णतः जलमग्न है तब तक खनन कार्य प्रारंभ नहीं किया जायेगा। इस हेतु जिला खनिज अधिकारी निरंतर आकलन किया जायेगा।
- (vii) परियोजना प्रस्तावक द्वारा खनन गतिविधि शुरू करने से पहले खदान जहाँ से शुरू हो रही है और जहाँ पर समाप्त हो रही है के दोनो ओर खनिज अधिकारी की उपस्थिति में सूचना पटल स्थापित किया जायेगा जिसमें परियोजना प्रस्तावक का नाम, लीज एरिया, खसरा नम्बर, उत्पादन क्षमता प्रतिवर्ष, पर्यावरण स्वीकृति की वैधता अवधि इत्यादि की पूर्ण जानकारी दर्शित की जायेगी। इस हेतु संबंधित जिला खनिज अधिकारी द्वारा परिपालन सुनिश्चित किया जायेगा।
- (viii) परियोजना प्रस्तावक जनसुनवाई के दौरान की गई प्रतिबद्धता अनुसार सभी आश्वासनों का अनुपालन सुनिश्चित करेगा एवं प्रत्येक छमाही अनुपालन प्रतिवेदन जमा करेगा।

परियोजना प्रस्तावक व सर्व संबंधितों को सूचित किया जाये।

(संजीव सिंह)
सदस्य सचिव

(अनिल कुमार शर्मा)
सदस्य

(अरुण कुमार भट्ट)
अध्यक्ष

राज्य स्तरीय पर्यावरण समाघात निर्धारण प्राधिकरण म.प्र. की 858 वी बैठक दिनांक 04.06.2024
का कार्यवाही विवरण

7. प्रकरण क्र. P2/147/2024 परियोजना प्रस्तावक मेसर्स दि म.प्र. स्टेट माइनिंग कार्पोरेशन लिमि., श्री राजीव सक्सेना, अधिकृत प्रतिनिधि, पर्यावास भवन, ब्लॉक ए, द्वितीय तल, जेल रोड़, अरेरा हिल्स, भोपाल (म.प्र.) द्वारा रेत खदान (ओपनकास्ट मैनुअल विधि), उत्पादन क्षमता 72,000 घनमीटर प्रतिवर्ष (SEAC द्वारा अनुशंसित), रकबा 6.00 हेक्टेयर (खनन योग्य क्षेत्र 4.5 हे. SEAC द्वारा अनुशंसित), खसरा 122, 318, 01, 52, ग्राम -गहाना, सिरसोदा, भातखेड़ी एवं हतनूर, तहसील - बुरहानपुर, जिला बुरहानपुर (म.प्र.) की पूर्व पर्यावरणीय स्वीकृति के लिये आवेदन।

राज्य स्तरीय विशेषज्ञ मूल्यांकन समिति (SEAC) की 762वी बैठक दिनांक 02.06.2024 में उक्त प्रकरण में विशिष्ट शर्तों एवं स्टैण्डर्ड शर्तों (परिशिष्ट-बी) सहित पर्यावरणीय स्वीकृति जारी किये जाने हेतु अनुशंसा की गई है।

राज्य स्तरीय पर्यावरण समाघात निर्धारण प्राधिकरण (SEIAA) द्वारा प्रकरण में पर्यावरणीय मुद्दों पर विस्तृत चर्चा व परामर्श उपरांत SEAC की 762वी बैठक दिनांक 02.06.2024 की विशिष्ट शर्तों एवं स्टैण्डर्ड शर्तों (संलग्नक-बी) सहित की गई अनुशंसा को मान्य करते हुए प्राधिकरण की निम्नलिखित अतिरिक्त विशिष्ट शर्तों के साथ प्राधिकरण की 831वीं बैठक दिनांक 20.02.2024 में अधिरोपित मानक शर्तों (परिशिष्ट-3) सहित प्रकरण में पर्यावरणीय स्वीकृति प्रदान किये जाने का निर्णय लिया गया :-

- (i) पूर्व पर्यावरण स्वीकृति की वैधता Sustainable Sand Mining Guidelines 2016 के परिपालन में पर्यावरण स्वीकृति पत्र दिनांक से अधिकतम 5 वर्ष तक वैध मान्य रहेगी।
- (ii) म.प्र. राज्य खनिज निगम लि. द्वारा जिले की स्वीकृत रेत खदानों की निविदत्त मात्रा से अधिक उत्पादन मात्रा का उत्खनन परियोजना प्रस्तावक द्वारा नहीं किया जायेगा एवं इस हेतु संबंधित जिला खनिज अधिकारी द्वारा परिपालन सुनिश्चित किया जाये।
- (iii) परियोजना प्रस्तावक द्वारा अनुमोदित जिला सर्वेक्षण रिपोर्ट में उल्लेखित उत्पादन क्षमता 60 प्रतिशत माईनेवल मिनरल पोर्टेशियल, अनुमोदित खनन योजना, निविदत्त मात्रा एवं SEAC द्वारा अनुशंसित मात्रा में से जो भी न्यूनतम हो से अधिक का उत्पादन नहीं किया जायेगा।
- (iv) परियोजना प्रस्तावक द्वारा ट्राईवल शेड्यूलड क्षेत्र में पेसा एक्ट के तहत ग्राम सभा की अनापत्ति/सहमति प्राप्त करने के उपरांत ही खनन कार्य आरंभ किया जायेगा एवं भू-राजस्व संहिता के प्रावधानों का पालन किया जाये। इस हेतु जिला खनिज अधिकारी द्वारा परिपालन सुनिश्चित किया जायेगा।
- (v) परियोजना प्रस्तावक द्वारा खनन गतिविधि शुरू करने से पहले आबादी से न्यूनतम 100 मीटर तक "नो माइनिंग जोन" के रूप में हरित क्षेत्र विकसित किया जायेगा एवं उक्त क्षेत्र का सीमांकन राजस्व अधिकारियों द्वारा एवं खनिज अधिकारी की उपस्थिति में किया जायेगा। परियोजना प्रस्तावक द्वारा उपरोक्तानुसार निर्धारित दूरी (नो माइनिंग जोन) का सीमांकन करवाये जाने के उपरांत खनन योग्य उपलब्ध क्षेत्र की पुर्नरीक्षित खनन योजना तैयार कर सक्षम प्राधिकारी से अनिवार्यतः अनुमोदन प्राप्त कर खनन संक्रिया आरंभ की जाये।

(संजीव सिंह)
सदस्य सचिव

(अनिल कुमार शर्मा)
सदस्य

(अरुण कुमार भट्ट)
अध्यक्ष

- (vi) परियोजना प्रस्तावक द्वारा खनन हेतु आवंटित कुल 6.00 हे. मे से SEAC द्वारा अनुसंशित खनन योग्य क्षेत्र 4.50 हे. क्षेत्र मे ही उत्खनन कार्य किया जाये। परियोजना प्रस्तावक द्वारा उपरोक्तानुसार निर्धारित दूरी (नो माईनिंग जोन) का सीमांकन करवाये जाने के उपरांत खनन योग्य उपलब्ध क्षेत्र की पुर्नरीक्षित खनन योजना तैयार कर सक्षम प्राधिकारी से अनिवार्यतः अनुमोदन प्राप्त कर खनन संक्रिया आरंभ की जाये। इस हेतु संबंधित जिला खनिज अधिकारी द्वारा परिपालन सुनिश्चित किया जायेगा।
- (vii) परियोजना प्रस्तावक द्वारा जबतक खनन क्षेत्र पूर्णतः जलमग्न है तब तक खनन कार्य प्रारंभ नहीं किया जायेगा। इस हेतु जिला खनिज अधिकारी निरंतर आकलन किया जायेगा।
- (viii) परियोजना प्रस्तावक द्वारा खनन गतिविधि शुरू करने से पहले खदान जहाँ से शुरू हो रही है और जहाँ पर समाप्त हो रही है के दोनो ओर खनिज अधिकारी की उपस्थिति में सूचना पटल स्थापित किया जायेगा जिसमें परियोजना प्रस्तावक का नाम, लीज एरिया, खसरा नम्बर, उत्पादन क्षमता प्रतिवर्ष, पर्यावरण स्वीकृति की वैधता अवधि इत्यादि की पूर्ण जानकारी दर्शित की जायेगी। इस हेतु संबंधित जिला खनिज अधिकारी द्वारा परिपालन सुनिश्चित किया जायेगा।
- (ix) परियोजना प्रस्तावक जनसुनवाई के दौरान की गई प्रतिबद्धता अनुसार सभी आश्वासनों का अनुपालन सुनिश्चित करेगा एवं प्रत्येक छमाही अनुपालन प्रतिवेदन जमा करेगा।

परियोजना प्रस्तावक व सर्व संबंधितों को सूचित किया जाये।

8. प्रकरण क्र. P2/145/2024 परियोजना प्रस्तावक मेसर्स दि म.प्र. स्टेट माइनिंग कारपोरेशन लिमि., श्री राजीव सक्सेना, अधिकृत प्रतिनिधि, पर्यावास भवन, ब्लॉक ए, द्वितीय तल, जेल रोड, अरेरा हिल्स, भोपाल (म.प्र.) द्वारा रेत खदान (ओपनकास्ट मैनुअल विधि), उत्पादन क्षमता 66,000 घनमीटर प्रतिवर्ष (SEAC द्वारा अनुसंशित), रकबा 5.50 हेक्टेयर (खनन योग्य क्षेत्र 4.94 हे. SEAC द्वारा अनुसंशित), खसरा 331, 242, ग्राम -सुखपुरी, तहसील - बुरहानपुर, जिला बुरहानपुर (म.प्र.) की पूर्व पर्यावरणीय स्वीकृति के लिये आवेदन।

राज्य स्तरीय विशेषज्ञ मूल्यांकन समिति (SEAC) की 762वी बैठक दिनांक 02.06.2024 में उक्त प्रकरण में विशिष्ट शर्तों एवं स्टैण्डर्ड शर्तों (परिशिष्ट-बी) सहित पर्यावरणीय स्वीकृति जारी किये जाने हेतु अनुशंसा की गई है।

राज्य स्तरीय पर्यावरण समाघात निर्धारण प्राधिकरण (SEIAA) द्वारा प्रकरण में पर्यावरणीय मुद्दों पर विस्तृत चर्चा व परामर्श उपरांत SEAC की 762वी बैठक दिनांक 02.06.2024 की विशिष्ट शर्तों एवं स्टैण्डर्ड शर्तों (संलग्नक-बी) सहित की गई अनुशंसा को मान्य करते हुए प्राधिकरण की निम्नलिखित अतिरिक्त विशिष्ट शर्तों के साथ प्राधिकरण की 831वीं बैठक दिनांक 20.02.2024 में अधिरोपित मानक शर्तों (परिशिष्ट-3) सहित प्रकरण में पर्यावरणीय स्वीकृति प्रदान किये जाने का निर्णय लिया गया :-

- (i) पूर्व पर्यावरण स्वीकृति की वैधता Sustainable Sand Mining Guidelines 2016 के परिपालन में पर्यावरण स्वीकृति पत्र दिनांक से अधिकतम 5 वर्ष तक वैध मान्य रहेगी।

(संजीव सिंह)
सदस्य सचिव

(अनिल कुमार शर्मा)
सदस्य

(अरुण कुमार भट्ट)
अध्यक्ष

राज्य स्तरीय पर्यावरण समाघात निर्धारण प्राधिकरण म.प्र. की 858 वी बैठक दिनांक 04.06.2024
का कार्यवाही विवरण

- (i) म.प्र. राज्य खनिज निगम लि. द्वारा जिले की स्वीकृत रेत खदानों की निविदत्त मात्रा से अधिक उत्पादन मात्रा का उत्खनन परियोजना प्रस्तावक द्वारा नहीं किया जायेगा एवं इस हेतु संबंधित जिला खनिज अधिकारी द्वारा परिपालन सुनिश्चित किया जाये।
- (ii) परियोजना प्रस्तावक द्वारा अनुमोदित जिला सर्वेक्षण रिपोर्ट में उल्लेखित उत्पादन क्षमता 60 प्रतिशत माईनेवल मिनरल पोर्टेंशियल, अनुमोदित खनन योजना, निविदत्त मात्रा एवं SEAC द्वारा अनुशंसित मात्रा में से जो भी न्यूनतम हो से अधिक का उत्पादन नहीं किया जायेगा।
- (iv) परियोजना प्रस्तावक द्वारा ट्राईवल शेड्यूलड क्षेत्र में पेसा एक्ट के तहत ग्राम सभा की अनापत्ति/सहमति प्राप्त करने के उपरांत ही खनन कार्य आरंभ किया जायेगा एवं भू-राजस्व संहिता के प्रावधानों का पालन किया जाये। इस हेतु जिला खनिज अधिकारी द्वारा परिपालन सुनिश्चित किया जायेगा।
- (v) परियोजना प्रस्तावक द्वारा खनन गतिविधि शुरू करने से पहले आबादी से न्यूनतम 100 मीटर तक" नो माइनिंग जोन" के रूप में हरित क्षेत्र विकसित किया जायेगा एवं उक्त क्षेत्र का सीमांकन राजस्व अधिकारियों द्वारा एवं खनिज अधिकारी की उपस्थिति में किया जायेगा। परियोजना प्रस्तावक द्वारा उपरोक्तानुसार निर्धारित दूरी (नो माइनिंग जोन) का सीमांकन करवाये जाने के उपरांत खनन योग्य उपलब्ध क्षेत्र की पुर्नरीक्षित खनन योजना तैयार कर सक्षम प्राधिकारी से अनिवार्यतः अनुमोदन प्राप्त कर खनन संक्रिया आरंभ की जाये।
- (vi) परियोजना प्रस्तावक द्वारा खनन हेतु आवंटित कुल 5.50 हे. मे से SEAC द्वारा अनुसंशित खनन योग्य क्षेत्र 4.94 हे. क्षेत्र मे ही उत्खनन कार्य किया जाये। परियोजना प्रस्तावक द्वारा उपरोक्तानुसार निर्धारित दूरी (नो माइनिंग जोन) का सीमांकन करवाये जाने के उपरांत खनन योग्य उपलब्ध क्षेत्र की पुर्नरीक्षित खनन योजना तैयार कर सक्षम प्राधिकारी से अनिवार्यतः अनुमोदन प्राप्त कर खनन संक्रिया आरंभ की जाये। इस हेतु संबंधित जिला खनिज अधिकारी द्वारा परिपालन सुनिश्चित किया जायेगा।
- (vii) परियोजना प्रस्तावक द्वारा जबतक खनन क्षेत्र पूर्णतः जलमग्न है तब तक खनन कार्य प्रारंभ नहीं किया जायेगा। इस हेतु जिला खनिज अधिकारी निरंतर आकलन किया जायेगा।
- (viii) परियोजना प्रस्तावक द्वारा खनन गतिविधि शुरू करने से पहले खदान जहाँ से शुरू हो रही है और जहाँ पर समाप्त हो रही है के दोनो ओर खनिज अधिकारी की उपस्थिति में सूचना पटल स्थापित किया जायेगा जिसमें परियोजना प्रस्तावक का नाम, लीज एरिया, खसरा नम्बर, उत्पादन क्षमता प्रतिवर्ष, पर्यावरण स्वीकृति की वैधता अवधि इत्यादि की पूर्ण जानकारी दर्शित की जायेगी। इस हेतु संबंधित जिला खनिज अधिकारी द्वारा परिपालन सुनिश्चित किया जायेगा।
- (ix) परियोजना प्रस्तावक जनसुनवाई के दौरान की गई प्रतिबद्धता अनुसार सभी आश्वासनों का अनुपालन सुनिश्चित करेगा एवं प्रत्येक छमाही अनुपालन प्रतिवेदन जमा करेगा।

परियोजना प्रस्तावक व सर्व संबंधितों को सूचित किया जाये।

(संजीव सिंह)
सदस्य सचिव

(अनिल कुमार शर्मा)
सदस्य

(अरुण कुमार भट्ट)
अध्यक्ष

9. प्रकरण क्र. P2/441/2024 परियोजना प्रस्तावक मेसर्स दि म.प्र. स्टेट माइनिंग कार्पोरेशन लिमि., श्री सतेंद्र सिंह, अधिकृत प्रतिनिधि, पर्यावास भवन, ब्लॉक ए, द्वितीय तल, जेल रोड़, अरेरा हिल्स, भोपाल (म.प्र.) द्वारा रेत खदान (ओपनकास्ट मैनुअल विधि), उत्पादन क्षमता 43,290 घनमीटर प्रतिवर्ष (SEAC द्वारा अनुशंसित), रकबा 4.046 हेक्टेयर, खसरा नं. 442, 423, ग्राम -अलीगंज, तहसील - बरेली, जिला रायसेन (म.प्र.) की पूर्व पर्यावरणीय स्वीकृति के लिये आवेदन।

राज्य स्तरीय विशेषज्ञ मूल्यांकन समिति (SEAC) की 762वी बैठक दिनांक 02.06.2024 में उक्त प्रकरण में विशिष्ट शर्तों एवं स्टैंडर्ड शर्तों (परिशिष्ट-बी) सहित पर्यावरणीय स्वीकृति जारी किये जाने हेतु अनुशंसा की गई है।

राज्य स्तरीय पर्यावरण समाघात निर्धारण प्राधिकरण (SEIAA) द्वारा प्रकरण में पर्यावरणीय मुद्दों पर विस्तृत चर्चा व परामर्श उपरांत SEAC की 762वी बैठक दिनांक 02.06.2024 की विशिष्ट शर्तों एवं स्टैंडर्ड शर्तों (संलग्नक-बी) सहित की गई अनुशंसा को मान्य करते हुए प्राधिकरण की निम्नलिखित अतिरिक्त विशिष्ट शर्तों के साथ प्राधिकरण की 831वीं बैठक दिनांक 20.02.2024 में अधिरोपित मानक शर्तों (परिशिष्ट-3) सहित प्रकरण में पर्यावरणीय स्वीकृति प्रदान किये जाने का निर्णय लिया गया :-

- (i) पूर्व पर्यावरण स्वीकृति की वैधता Sustainable Sand Mining Guidelines 2016 के परिपालन में पर्यावरण स्वीकृति पत्र दिनांक से अधिकतम 5 वर्ष तक वैध मान्य रहेगी।
- (ii) म.प्र. राज्य खनिज निगम लि. द्वारा जिले की स्वीकृत रेत खदानों की निविदत्त मात्रा से अधिक उत्पादन मात्रा का उत्खनन परियोजना प्रस्तावक द्वारा नहीं किया जायेगा एवं इस हेतु संबंधित जिला खनिज अधिकारी द्वारा परिपालन सुनिश्चित किया जाये।
- (iii) परियोजना प्रस्तावक द्वारा अनुमोदित जिला सर्वेक्षण रिपोर्ट में उल्लेखित उत्पादन क्षमता 60 प्रतिशत माईनेवल मिनरल पोर्टेशियल, अनुमोदित खनन योजना, निविदत्त मात्रा एवं SEAC द्वारा अनुशंसित मात्रा में से जो भी न्यूनतम हो से अधिक का उत्पादन नहीं किया जायेगा।
- (iv) परियोजना प्रस्तावक द्वारा ट्राईवल शेड्यूलड क्षेत्र में पेसा एक्ट के तहत ग्राम सभा की अनापत्ति/सहमति प्राप्त करने के उपरांत ही खनन कार्य आरंभ किया जायेगा एवं भू-राजस्व संहिता के प्रावधानों का पालन किया जाये। इस हेतु जिला खनिज अधिकारी द्वारा परिपालन सुनिश्चित किया जायेगा।
- (v) परियोजना प्रस्तावक द्वारा खनन गतिविधि शुरू करने से पहले आबादी से न्यूनतम 100 मीटर तक "नो माइनिंग जोन" के रूप में हरित क्षेत्र विकसित किया जायेगा एवं उक्त क्षेत्र का सीमांकन राजस्व अधिकारियों द्वारा एवं खनिज अधिकारी की उपस्थिति में किया जायेगा। परियोजना प्रस्तावक द्वारा उपरोक्तानुसार निर्धारित दूरी (नो माइनिंग जोन) का सीमांकन करवाये जाने के उपरांत खनन योग्य उपलब्ध क्षेत्र की पुर्नरीक्षित खनन योजना तैयार कर सक्षम प्राधिकारी से अनिवार्यतः अनुमोदन प्राप्त कर खनन संक्रिया आरंभ की जाये।
- (vi) परियोजना प्रस्तावक द्वारा जबतक खनन क्षेत्र पूर्णतः जलमग्न है तब तक खनन कार्य प्रारंभ नहीं किया जायेगा। इस हेतु जिला खनिज अधिकारी निरंतर आकलन किया जायेगा।

(संजीव सिंह)
सदस्य सचिव

(अनिल कुमार शर्मा)
सदस्य

(अरुण कुमार भट्ट)
अध्यक्ष

राज्य स्तरीय पर्यावरण समाघात निर्धारण प्राधिकरण म.प्र. की 858 वी बैठक दिनांक 04.06.2024
का कार्यवाही विवरण

- (vi) परियोजना प्रस्तावक द्वारा खनन गतिविधि शुरू करने से पहले खदान जहाँ से शुरू हो रही है और जहाँ पर समाप्त हो रही है के दोनो ओर खनिज अधिकारी की उपस्थिति में सूचना पटल स्थापित किया जायेगा जिसमें परियोजना प्रस्तावक का नाम, लीज एरिया, खसरा नम्बर, उत्पादन क्षमता प्रतिवर्ष, पर्यावरण स्वीकृति की वैधता अवधि इत्यादि की पूर्ण जानकारी दर्शित की जायेगी। इस हेतु संबंधित जिला खनिज अधिकारी द्वारा परिपालन सुनिश्चित किया जायेगा।
- (vii) परियोजना प्रस्तावक जनसुनवाई के दौरान की गई प्रतिबद्धता अनुसार सभी आश्वासनों का अनुपालन सुनिश्चित करेगा एवं प्रत्येक छमाही अनुपालन प्रतिवेदन जमा करेगा।

परियोजना प्रस्तावक व सर्व संबंधितों को सूचित किया जाये।

10. प्रकरण क्र. P2/107/2024 परियोजना प्रस्तावक मेसर्स दि म.प्र. स्टेट माइनिंग कार्पोरेशन लिमि., श्री सुभाष चन्द्र कर्णावत, अधिकृत प्रतिनिधि, पर्यावास भवन, ब्लॉक ए, द्वितीय तल, जेल रोड़, अरेरा हिल्स, भोपाल (म.प्र.) द्वारा रेत खदान (ओपनकास्ट मैनुअल विधि), उत्पादन क्षमता 8000 घनमीटर प्रतिवर्ष (पर्यावरण संवेदनशीलता के दृष्टिगत निर्धारित दूरी छोड़ने के उपरांत खनन योग्य हेतु उपलब्ध क्षेत्र के संबंध में संशोधन अनुमोदित खनन योजना अनुसार जो भी उत्पादन क्षमता होगी वह ही मान्य रहेगी।), रकबा 2.00 हेक्टेयर, खसरा नं. 11/510, ग्राम -अर्ठी-2, तहसील - कठ्ठीबाड़ा, जिला अलीराजपुर (म.प्र.) की पूर्व पर्यावरणीय स्वीकृति के लिये आवेदन।

राज्य स्तरीय विशेषज्ञ मूल्यांकन समिति (SEAC) की 762वी बैठक दिनांक 02.06.2024 में उक्त प्रकरण में विशिष्ट शर्तों एवं स्टेण्डर्ड शर्तों (परिशिष्ट-बी) सहित पर्यावरणीय स्वीकृति जारी किये जाने हेतु अनुशंसा की गई है।

राज्य स्तरीय पर्यावरण समाघात निर्धारण प्राधिकरण (SEIAA) द्वारा प्रकरण में पर्यावरणीय मुद्दों पर विस्तृत चर्चा व परामर्श उपरांत SEAC की 762वी बैठक दिनांक 02.06.2024 की विशिष्ट शर्तों एवं स्टेण्डर्ड शर्तों (संलग्नक-बी) सहित की गई अनुशंसा को मान्य करते हुए प्राधिकरण की निम्नलिखित अतिरिक्त विशिष्ट शर्तों के साथ प्राधिकरण की 831वीं बैठक दिनांक 20.02.2024 में अधिरोपित मानक शर्तों (परिशिष्ट-3) सहित प्रकरण में पर्यावरणीय स्वीकृति प्रदान किये जाने का निर्णय लिया गया :-

- (i) पूर्व पर्यावरण स्वीकृति की वैधता Sustainable Sand Mining Guidelines 2016 के परिपालन में पर्यावरण स्वीकृति पत्र दिनांक से अधिकतम 5 वर्ष तक वैध मान्य रहेगी।
- (ii) म.प्र. राज्य खनिज निगम लि. द्वारा जिले की स्वीकृत रेत खदानों की निविदत्त मात्रा से अधिक उत्पादन मात्रा का उत्खनन परियोजना प्रस्तावक द्वारा नहीं किया जायेगा एवं इस हेतु संबंधित जिला खनिज अधिकारी द्वारा परिपालन सुनिश्चित किया जाये।
- (iii) परियोजना प्रस्तावक द्वारा अनुमोदित जिला सर्वेक्षण रिपोर्ट में उल्लेखित उत्पादन क्षमता 60 प्रतिशत माईनेवल मिनरल पोर्टेशियल, अनुमोदित खनन योजना, निविदत्त मात्रा एवं SEAC द्वारा अनुशंसित मात्रा में से जो भी न्यूनतम हो से अधिक का उत्पादन नहीं किया जायेगा।

(संजीव सिंह)
सदस्य सचिव

(अनिल कुमार शर्मा)
सदस्य

(अरुण कुमार भट्ट)
अध्यक्ष

- (iv) परियोजना प्रस्तावक द्वारा ट्राईवल शेड्यूलड क्षेत्र में पेसा एक्ट के तहत ग्राम सभा की अनापत्ति/सहमति प्राप्त करने के उपरांत ही खनन कार्य आरंभ किया जायेगा एवं भू-राजस्व संहिता के प्रावधानों का पालन किया जाये। इस हेतु जिला खनिज अधिकारी द्वारा परिपालन सुनिश्चित किया जायेगा।
- (v) परियोजना प्रस्तावक द्वारा खनन गतिविधि शुरू करने से पहले **Sustainable Sand Mining Guidelines 2016** तथा **Enforcement and Monitoring Guidelines for Sand 2020** में दिये गये प्रावधान **"Sand and gravel shall not be extracted up to a distance of 1 kilometre (1 km) from major bridges and highways on both sides, or five times (5x) of the span (x) of a bridge/public civil structure (including water intake points) on up-stream side and ten times (10x) the span of such bridge on down-stream side"** अनुसार पक्के रोड़ ब्रिज से न्यूनतम 1000 मीटर तक "नो माइनिंग जोन" के रूप में हरित क्षेत्र विकसित किया जायेगा एवं उक्त क्षेत्र का सीमांकन राजस्व अधिकारियों द्वारा एवं खनिज अधिकारी की उपस्थिति में किया जायेगा। परियोजना प्रस्तावक द्वारा उपरोक्तानुसार निर्धारित दूरी (नो माइनिंग जोन) का सीमांकन करवाये जाने के उपरांत खनन योग्य उपलब्ध क्षेत्र की पुर्नरीक्षित खनन योजना तैयार कर सक्षम प्राधिकारी से अनिवार्यतः अनुमोदन प्राप्त कर खनन संक्रिया आरंभ की जाये। **उपरोक्तानुसार पक्के रोड़ ब्रिज के दोनो ओर नो माइनिंग जोन के साईनेज अनिवार्यतः स्थापित करवाए जायें।**
- (vi) परियोजना प्रस्तावक द्वारा खदान क्षेत्र में 1 कि.मी. की दूरी उपरांत 50 मीटर का बफर जोन छोड़ते हुये खनन कार्य किया जायेगा।
- (vii) परियोजना प्रस्तावक द्वारा जबतक खनन क्षेत्र पूर्णतः जलमग्न है तब तक खनन कार्य प्रारंभ नहीं किया जायेगा। इस हेतु जिला खनिज अधिकारी निरंतर आकलन किया जायेगा।
- (viii) परियोजना प्रस्तावक द्वारा खनन गतिविधि शुरू करने से पहले खदान जहाँ से शुरू हो रही है और जहाँ पर समाप्त हो रही है के दोनो ओर खनिज अधिकारी की उपस्थिति में सूचना पटल स्थापित किया जायेगा जिसमें परियोजना प्रस्तावक का नाम, लीज एरिया, खसरा नम्बर, उत्पादन क्षमता प्रतिवर्ष, पर्यावरण स्वीकृति की वैधता अवधि इत्यादि की पूर्ण जानकारी दर्शित की जायेगी। इस हेतु संबंधित जिला खनिज अधिकारी द्वारा परिपालन सुनिश्चित किया जायेगा।
- (ix) परियोजना प्रस्तावक जनसुनवाई के दौरान की गई प्रतिबद्धता अनुसार सभी आशवासनों का अनुपालन सुनिश्चित करेगा एवं प्रत्येक छमाही अनुपालन प्रतिवेदन जमा करेगा।

परियोजना प्रस्तावक व सर्व संबंधितों को सूचित किया जाये।

11. प्रकरण क्र. P2/111/2024 परियोजना प्रस्तावक मेसर्स दि म.प्र. स्टेट माइनिंग कार्पोरेशन लिमि., श्री सुभाष चन्द्र कर्णावत, अधिकृत प्रतिनिधि, पर्यावास भवन, ब्लॉक ए, द्वितीय तल, जेल रोड़, अरेरा हिल्स, भोपाल (म.प्र.) द्वारा रेत खदान (ओपनकास्ट मैनुअल विधि), उत्पादन क्षमता 8300 घनमीटर प्रतिवर्ष (SEAC द्वारा अनुशंसित), रकबा 4.90 हेक्टेयर, खसरा नं. 31, 79, 116, ग्राम -अर्ठी-1, तहसील - कठठीबाड़ा, जिला अलीराजपुर (म.प्र.) की पूर्व पर्यावरणीय स्वीकृति के लिये आवेदन।

(संजीव सिंह)
सदस्य सचिव

(अनिल कुमार शर्मा)
सदस्य

(अरुण कुमार भट्ट)
अध्यक्ष

राज्य स्तरीय पर्यावरण समाघात निर्धारण प्राधिकरण म.प्र. की 858 वी बैठक दिनांक 04.06.2024
का कार्यवाही विवरण


राज्य स्तरीय विशेषज्ञ मूल्यांकन समिति (SEAC) की 762वी बैठक दिनांक 02.06.2024 में उक्त प्रकरण में विशिष्ट शर्तों एवं स्टैण्डर्ड शर्तों (परिशिष्ट-बी) सहित पर्यावरणीय स्वीकृति जारी किये जाने हेतु अनुशंसा की गई है।


राज्य स्तरीय पर्यावरण समाघात निर्धारण प्राधिकरण (SEIAA) द्वारा प्रकरण में पर्यावरणीय मुद्दों पर विस्तृत चर्चा व परामर्श उपरांत SEAC की 762वी बैठक दिनांक 02.06.2024 की विशिष्ट शर्तों एवं स्टैण्डर्ड शर्तों (संलग्नक-बी) सहित की गई अनुशंसा को मान्य करते हुए प्राधिकरण की निम्नलिखित अतिरिक्त विशिष्ट शर्तों के साथ प्राधिकरण की 831वीं बैठक दिनांक 20.02.2024 में अधिरोपित मानक शर्तों (परिशिष्ट-3) सहित प्रकरण में पर्यावरणीय स्वीकृति प्रदान किये जाने का निर्णय लिया गया :-

- (i) पूर्व पर्यावरण स्वीकृति की वैधता Sustainable Sand Mining Guidelines 2016 के परिपालन में पर्यावरण स्वीकृति पत्र दिनांक से अधिकतम 5 वर्ष तक वैध मान्य रहेगी।
- (ii) म.प्र. राज्य खनिज निगम लि. द्वारा जिले की स्वीकृत रेत खदानों की निविदत्त मात्रा से अधिक उत्पादन मात्रा का उत्खनन परियोजना प्रस्तावक द्वारा नहीं किया जायेगा एवं इस हेतु संबंधित जिला खनिज अधिकारी द्वारा परिपालन सुनिश्चित किया जाये।
- (iii) परियोजना प्रस्तावक द्वारा अनुमोदित जिला सर्वेक्षण रिपोर्ट में उल्लेखित उत्पादन क्षमता 60 प्रतिशत माईनेवल मिनरल पोर्टेशियल, अनुमोदित खनन योजना, निविदत्त मात्रा एवं SEAC द्वारा अनुशंसित मात्रा में से जो भी न्यूनतम हो से अधिक का उत्पादन नहीं किया जायेगा।
- (iv) परियोजना प्रस्तावक द्वारा ट्राईवल शेड्यूलड क्षेत्र में पेसा एक्ट के तहत ग्राम सभा की अनापत्ति/सहमति प्राप्त करने के उपरांत ही खनन कार्य आरंभ किया जायेगा एवं भू-राजस्व संहिता के प्रावधानों का पालन किया जाये। इस हेतु जिला खनिज अधिकारी द्वारा परिपालन सुनिश्चित किया जायेगा।
- (v) परियोजना प्रस्तावक द्वारा खदान क्षेत्र में 1 कि.मी. की दूरी उपरांत 50 मीटर का बफर जोन छोड़ते हुये खनन कार्य किया जायेगा।
- (vi) परियोजना प्रस्तावक द्वारा जबतक खनन क्षेत्र पूर्णतः जलमग्न है तब तक खनन कार्य प्रारंभ नहीं किया जायेगा। इस हेतु जिला खनिज अधिकारी निरंतर आकलन किया जायेगा।
- (vii) परियोजना प्रस्तावक द्वारा खनन गतिविधि शुरू करने से पहले खदान जहाँ से शुरू हो रही है और जहाँ पर समाप्त हो रही है के दोनों ओर खनिज अधिकारी की उपस्थिति में सूचना पटल स्थापित किया जायेगा जिसमें परियोजना प्रस्तावक का नाम, लीज एरिया, खसरा नम्बर, उत्पादन क्षमता प्रतिवर्ष, पर्यावरण स्वीकृति की वैधता अवधि इत्यादि की पूर्ण जानकारी दर्शित की जायेगी। इस हेतु संबंधित जिला खनिज अधिकारी द्वारा परिपालन सुनिश्चित किया जायेगा।
- (viii) परियोजना प्रस्तावक जनसुनवाई के दौरान की गई प्रतिबद्धता अनुसार सभी आश्वासनों का अनुपालन सुनिश्चित करेगा एवं प्रत्येक छमाही अनुपालन प्रतिवेदन जमा करेगा।

परियोजना प्रस्तावक व सभी संबंधितों को सूचित किया जाये।

(संजीव सिंह)
सदस्य सचिव


(अनिल कुमार शर्मा)
सदस्य


(अरुण कुमार भट्ट)
अध्यक्ष

12. प्रकरण क्र. P2/106/2024 परियोजना प्रस्तावक मेसर्स दि म.प्र. स्टेट माइनिंग कार्पोरेशन लिमि., श्री सुभाष चन्द्र कर्णावत, अधिकृत प्रतिनिधि, पर्यावास भवन, ब्लॉक ए, द्वितीय तल, जेल रोड़, अरेरा हिल्स, भोपाल (म.प्र.) द्वारा रेत खदान (ओपनकास्ट मैनुअल विधि), उत्पादन क्षमता 2800 घनमीटर प्रतिवर्ष (पर्यावरण संवेदनशीलता के दृष्टिगत निर्धारित दूरी छोड़ने के उपरांत खनन योग्य हेतु उपलब्ध क्षेत्र के संबंध में संशोधन अनुमोदित खनन योजना अनुसार जो भी उत्पादन क्षमता होगी वह ही मान्य रहेगी), रकबा 6.00 हेक्टेयर (खनन हेतु उपलब्ध क्षेत्र 5.6 हे. SEAC द्वारा अनुशंसित), खसरा नं. 1272, ग्राम -चांदपुर, तहसील - कठ्ठीबाड़ा, जिला अलीराजपुर (म.प्र.) की पूर्व पर्यावरणीय स्वीकृति के लिये आवेदन।

राज्य स्तरीय विशेषज्ञ मूल्यांकन समिति (SEAC) की 762वी बैठक दिनांक 02.06.2024 में उक्त प्रकरण में विशिष्ट शर्तों एवं स्टेण्डर्ड शर्तों (परिशिष्ट-बी) सहित पर्यावरणीय स्वीकृति जारी किये जाने हेतु अनुशंसा की गई है।

राज्य स्तरीय पर्यावरण समाघात निर्धारण प्राधिकरण (SEIAA) द्वारा प्रकरण में पर्यावरणीय मुद्दों पर विस्तृत चर्चा व परामर्श उपरांत SEAC की 762वी बैठक दिनांक 02.06.2024 की विशिष्ट शर्तों एवं स्टेण्डर्ड शर्तों (संलग्नक-बी) सहित की गई अनुशंसा को मान्य करते हुए प्राधिकरण की निम्नलिखित अतिरिक्त विशिष्ट शर्तों के साथ प्राधिकरण की 831वीं बैठक दिनांक 20.02.2024 में अधिरोपित मानक शर्तों (परिशिष्ट-3) सहित प्रकरण में पर्यावरणीय स्वीकृति प्रदान किये जाने का निर्णय लिया गया :-

- (i) पूर्व पर्यावरण स्वीकृति की वैधता Sustainable Sand Mining Guidelines 2016 के परिपालन में पर्यावरण स्वीकृति पत्र दिनांक से अधिकतम 5 वर्ष तक वैध मान्य रहेगी।
- (ii) म.प्र. राज्य खनिज निगम लि. द्वारा जिले की स्वीकृत रेत खदानों की निविदत्त मात्रा से अधिक उत्पादन मात्रा का उत्खनन परियोजना प्रस्तावक द्वारा नहीं किया जायेगा एवं इस हेतु संबंधित जिला खनिज अधिकारी द्वारा परिपालन सुनिश्चित किया जाये।
- (iii) परियोजना प्रस्तावक द्वारा अनुमोदित जिला सर्वेक्षण रिपोर्ट में उल्लेखित उत्पादन क्षमता 60 प्रतिशत माईनेवल मिनरल पोर्टेशियल, अनुमोदित खनन योजना, निविदत्त मात्रा एवं SEAC द्वारा अनुशंसित मात्रा में से जो भी न्यूनतम हो से अधिक का उत्पादन नहीं किया जायेगा।
- (iv) परियोजना प्रस्तावक द्वारा ट्राईवल शेड्यूलड क्षेत्र में पेसा एक्ट के तहत ग्राम सभा की अनापत्ति/सहमति प्राप्त करने के उपरांत ही खनन कार्य आरंभ किया जायेगा एवं भू-राजस्व संहिता के प्रावधानों का पालन किया जाये। इस हेतु जिला खनिज अधिकारी द्वारा परिपालन सुनिश्चित किया जायेगा।
- (v) परियोजना प्रस्तावक द्वारा खनन गतिविधि शुरू करने से पहले Sustainable Sand Mining Guidelines 2016 तथा Enforcement and Monitoring Guidelines for Sand 2020 में दिये गये प्रावधान "Sand and gravel shall not be extracted up to a distance of 1 kilometre (1 km) from major bridges and highways on both sides, or five times (5x) of the span (x) of a bridge/public civil structure (including water intake points) on up-stream side and ten times (10x) the span of such bridge on down-stream side" अनुसार पक्के रोड़ ब्रिज से न्यूनतम 1000 मीटर तक "नो

(संजीव सिंह)
सदस्य सचिव

(अनिल कुमार शर्मा)
सदस्य

(अरुण कुमार भट्ट)
अध्यक्ष

राज्य स्तरीय पर्यावरण समाघात निर्धारण प्राधिकरण म.प्र. की 858 वी बैठक दिनांक 04.06.2024
का कार्यवाही विवरण

माइनिंग जोन" के रूप में हरित क्षेत्र विकसित किया जायेगा एवं उक्त क्षेत्र का सीमांकन राजस्व अधिकारियों द्वारा एवं खनिज अधिकारी की उपस्थिति में किया जायेगा। परियोजना प्रस्तावक द्वारा उपरोक्तानुसार निर्धारित दूरी (नो माइनिंग जोन) का सीमांकन करवाये जाने के उपरांत खनन योग्य उपलब्ध क्षेत्र की पुर्नरीक्षित खनन योजना तैयार कर सक्षम प्राधिकारी से अनिवार्यतः अनुमोदन प्राप्त कर खनन संक्रिया आरंभ की जाये। उपरोक्तानुसार पक्के रोड़ ब्रिज के दोनो ओर नो माइनिंग जोन के साईनेज अनिवार्यतः स्थापित करवाए जायें।

- (vi) परियोजना प्रस्तावक द्वारा खनन हेतु आवंटित कुल 6.00 हे. मे से SEAC द्वारा अनुसंशित खनन योग्य क्षेत्र 5.60 हे. क्षेत्र मे ही उत्खनन कार्य किया जाये। परियोजना प्रस्तावक द्वारा उपरोक्तानुसार निर्धारित दूरी (नो माइनिंग जोन) का सीमांकन करवाये जाने के उपरांत खनन योग्य उपलब्ध क्षेत्र की पुर्नरीक्षित खनन योजना तैयार कर सक्षम प्राधिकारी से अनिवार्यतः अनुमोदन प्राप्त कर खनन संक्रिया आरंभ की जाये। इस हेतु संबंधित जिला खनिज अधिकारी द्वारा परिपालन सुनिश्चित किया जायेगा।
- (vii) परियोजना प्रस्तावक द्वारा जबतक खनन क्षेत्र पूर्णतः जलमग्न है तब तक खनन कार्य प्रारंभ नहीं किया जायेगा। इस हेतु जिला खनिज अधिकारी निरंतर आकलन किया जायेगा।
- (viii) परियोजना प्रस्तावक द्वारा खनन गतिविधि शुरू करने से पहले खदान जहाँ से शुरू हो रही है और जहाँ पर समाप्त हो रही है के दोनो ओर खनिज अधिकारी की उपस्थिति में सूचना पटल स्थापित किया जायेगा जिसमें परियोजना प्रस्तावक का नाम, लीज एरिया, खसरा नम्बर, उत्पादन क्षमता प्रतिवर्ष, पर्यावरण स्वीकृति की वैधता अवधि इत्यादि की पूर्ण जानकारी दर्शित की जायेगी। इस हेतु संबंधित जिला खनिज अधिकारी द्वारा परिपालन सुनिश्चित किया जायेगा।
- (ix) परियोजना प्रस्तावक जनसुनवाई के दौरान की गई प्रतिबद्धता अनुसार सभी आश्वासनों का अनुपालन सुनिश्चित करेगा एवं प्रत्येक छमाही अनुपालन प्रतिवेदन जमा करेगा।

परियोजना प्रस्तावक व सर्व संबंधितों को सूचित किया जाये।

13. प्रकरण क्र. P2/417/2024 परियोजना प्रस्तावक मेसर्स दि म.प्र. स्टेट माइनिंग कार्पोरेशन लिमि., श्री सतेन्द्र सिंह, अधिकृत प्रतिनिधि, पर्यावास भवन, ब्लॉक ए, द्वितीय तल, जेल रोड़, अरेरा हिल्स, भोपाल (म.प्र.) द्वारा रेत खदान (ओपनकास्ट मैनुअल विधि), उत्पादन क्षमता 3,00,000 घनमीटर प्रतिवर्ष, रकबा 20.00 हेक्टेयर, खसरा नं. 475, ग्राम -गौरामछुवाई-2, तहसील - बाड़ी, जिला रायसेन (म.प्र.) की पूर्व पर्यावरणीय स्वीकृति के लिये आवेदन।

राज्य स्तरीय विशेषज्ञ मूल्यांकन समिति (SEAC) की 762वी बैठक दिनांक 02.06.2024 में उक्त प्रकरण में विशिष्ट शर्तों एवं स्टैण्डर्ड शर्तों (परिशिष्ट-बी) सहित पर्यावरणीय स्वीकृति जारी किये जाने हेतु अनुशंसा की गई है।

राज्य स्तरीय पर्यावरण समाघात निर्धारण प्राधिकरण (SEIAA) द्वारा प्रकरण में पर्यावरणीय मुद्दों पर विस्तृत चर्चा व परामर्श उपरांत SEAC की 762वी बैठक दिनांक 02.06.2024 की विशिष्ट शर्तों एवं स्टैण्डर्ड शर्तों (संलग्नक-बी) सहित की गई अनुशंसा को मान्य करते हुए प्राधिकरण की निम्नलिखित

(संजीव सिंह)
सदस्य सचिव

(अनिल कुमार शर्मा)
सदस्य

(अरुण कुमार भट्ट)
अध्यक्ष

अतिरिक्त विशिष्ट शर्तों के साथ प्राधिकरण की 831वीं बैठक दिनांक 20.02.2024 में अधिरोपित मानक शर्तों (परिशिष्ट-3) सहित प्रकरण में पर्यावरणीय स्वीकृति प्रदान किये जाने का निर्णय लिया गया :-

- (i) पूर्व पर्यावरण स्वीकृति की वैधता Sustainable Sand Mining Guidelines 2016 के परिपालन में पर्यावरण स्वीकृति पत्र दिनांक से अधिकतम 5 वर्ष तक वैध मान्य रहेगी।
- (ii) म.प्र. राज्य खनिज निगम लि. द्वारा जिले की स्वीकृत रेत खदानों की निविदत्त मात्रा से अधिक उत्पादन मात्रा का उत्खनन परियोजना प्रस्तावक द्वारा नहीं किया जायेगा एवं इस हेतु संबंधित जिला खनिज अधिकारी द्वारा परिपालन सुनिश्चित किया जाये।
- (iii) परियोजना प्रस्तावक द्वारा अनुमोदित जिला सर्वेक्षण रिपोर्ट में उल्लेखित उत्पादन क्षमता 60 प्रतिशत माईनेवल मिनरल पोर्टेशियल, अनुमोदित खनन योजना, निविदत्त मात्रा एवं SEAC द्वारा अनुशंसित मात्रा में से जो भी न्यूनतम हो से अधिक का उत्पादन नहीं किया जायेगा।
- (iv) परियोजना प्रस्तावक द्वारा ट्राईवल शेड्यूलड क्षेत्र में पेसा एक्ट के तहत ग्राम सभा की अनापत्ति/सहमति प्राप्त करने के उपरांत ही खनन कार्य आरंभ किया जायेगा एवं भू-राजस्व संहिता के प्रावधानों का पालन किया जाये। इस हेतु जिला खनिज अधिकारी द्वारा परिपालन सुनिश्चित किया जायेगा।
- (v) परियोजना प्रस्तावक द्वारा जबतक खनन क्षेत्र पूर्णतः जलमग्न है तब तक खनन कार्य प्रारंभ नहीं किया जायेगा। इस हेतु जिला खनिज अधिकारी निरंतर आकलन किया जायेगा।
- (vi) परियोजना प्रस्तावक द्वारा खनन गतिविधि शुरू करने से पहले खदान जहाँ से शुरू हो रही है और जहाँ पर समाप्त हो रही है के दोनो ओर खनिज अधिकारी की उपस्थिति में सूचना पटल स्थापित किया जायेगा जिसमें परियोजना प्रस्तावक का नाम, लीज एरिया, खसरा नम्बर, उत्पादन क्षमता प्रतिवर्ष, पर्यावरण स्वीकृति की वैधता अवधि इत्यादि की पूर्ण जानकारी दर्शित की जायेगी। इस हेतु संबंधित जिला खनिज अधिकारी द्वारा परिपालन सुनिश्चित किया जायेगा।
- (vii) परियोजना प्रस्तावक जनसुनवाई के दौरान की गई प्रतिबद्धता अनुसार सभी आश्वासनों का अनुपालन सुनिश्चित करेगा एवं प्रत्येक छमाही अनुपालन प्रतिवेदन जमा करेगा।

परियोजना प्रस्तावक व सर्व संबंधितों को सूचित किया जाये।

14. प्रकरण क्र. P2/103/2024 परियोजना प्रस्तावक मेसर्स दि म.प्र. स्टेट माइनिंग कार्पोरेशन लिमि., श्री सुभाष चन्द्र कर्णावत, अधिकृत प्रतिनिधि, पर्यावास भवन, ब्लॉक ए, द्वितीय तल, जेल रोड़, अरेरा हिल्स, भोपाल (म.प्र.) द्वारा रेत खदान (ओपनकास्ट मैनुअल विधि), उत्पादन क्षमता 7200 घनमीटर प्रतिवर्ष (पर्यावरण संवेदनशीलता के दृष्टिगत निर्धारित दूरी छोड़ने के उपरांत खनन योग्य हेतु उपलब्ध क्षेत्र के संबंध में संशोधन अनुमोदित खनन योजना अनुसार जो भी उत्पादन क्षमता होगी वह ही मान्य रहेगी।), रकबा 4.94 हेक्टेयर, खसरा नं. 650, ग्राम -मोरियागांव, तहसील - कठ्ठीबाड़ा, जिला अलीराजपुर (म.प्र.) की पूर्व पर्यावरणीय स्वीकृति के लिये आवेदन।

(संजीव सिंह)
सदस्य सचिव

(अनिल कुमार शर्मा)
सदस्य

(अरुण कुमार भट्ट)
अध्यक्ष

राज्य स्तरीय पर्यावरण समाघात निर्धारण प्राधिकरण म.प्र. की 858 वी बैठक दिनांक 04.06.2024
का कार्यवाही विवरण

राज्य स्तरीय विशेषज्ञ मूल्यांकन समिति (SEAC) की 762वी बैठक दिनांक 02.06.2024 में उक्त प्रकरण में विशिष्ट शर्तों एवं स्टैण्डर्ड शर्तों (परिशिष्ट-बी) सहित पर्यावरणीय स्वीकृति जारी किये जाने हेतु अनुशंसा की गई है।

राज्य स्तरीय पर्यावरण समाघात निर्धारण प्राधिकरण (SEIAA) द्वारा प्रकरण में पर्यावरणीय मुद्दों पर विस्तृत चर्चा व परामर्श उपरांत SEAC की 762वी बैठक दिनांक 02.06.2024 की विशिष्ट शर्तों एवं स्टैण्डर्ड शर्तों (संलग्नक-बी) सहित की गई अनुशंसा को मान्य करते हुए प्राधिकरण की निम्नलिखित अतिरिक्त विशिष्ट शर्तों के साथ प्राधिकरण की 831वीं बैठक दिनांक 20.02.2024 में अधिरोपित मानक शर्तों (परिशिष्ट-3) सहित प्रकरण में पर्यावरणीय स्वीकृति प्रदान किये जाने का निर्णय लिया गया :-

- (i) पूर्व पर्यावरण स्वीकृति की वैधता Sustainable Sand Mining Guidelines 2016 के परिपालन में पर्यावरण स्वीकृति पत्र दिनांक से अधिकतम 5 वर्ष तक वैध मान्य रहेगी।
- (ii) म.प्र. राज्य खनिज निगम लि. द्वारा जिले की स्वीकृत रेत खदानों की निविदत्त मात्रा से अधिक उत्पादन मात्रा का उत्खनन परियोजना प्रस्तावक द्वारा नहीं किया जायेगा एवं इस हेतु संबंधित जिला खनिज अधिकारी द्वारा परिपालन सुनिश्चित किया जाये।
- (iii) परियोजना प्रस्तावक द्वारा अनुमोदित जिला सर्वेक्षण रिपोर्ट में उल्लेखित उत्पादन क्षमता 60 प्रतिशत माईनेवल मिनरल पोर्टेशियल, अनुमोदित खनन योजना, निविदत्त मात्रा एवं SEAC द्वारा अनुशंसित मात्रा में से जो भी न्यूनतम हो से अधिक का उत्पादन नहीं किया जायेगा।
- (iv) परियोजना प्रस्तावक द्वारा ट्राईवल शेड्यूलड क्षेत्र में पेसा एक्ट के तहत ग्राम सभा की अनापत्ति/सहमति प्राप्त करने के उपरांत ही खनन कार्य आरंभ किया जायेगा एवं भू-राजस्व संहिता के प्रावधानों का पालन किया जाये। इस हेतु जिला खनिज अधिकारी द्वारा परिपालन सुनिश्चित किया जायेगा।
- (v) परियोजना प्रस्तावक द्वारा खनन गतिविधि शुरू करने से पहले Sustainable Sand Mining Guidelines 2016 तथा Enforcement and Monitoring Guidelines for Sand 2020 में दिये गये प्रावधान "Sand and gravel shall not be extracted up to a distance of 1 kilometre (1 km) from major bridges and highways on both sides, or five times (5x) of the span (x) of a bridge/public civil structure (including water intake points) on up-stream side and ten times (10x) the span of such bridge on down-stream side" अनुसार रपटा ब्रिज से न्यूनतम 500 मीटर तक "नो माइनिंग जोन" के रूप में हरित क्षेत्र विकसित किया जायेगा एवं उक्त क्षेत्र का सीमांकन राजस्व अधिकारियों द्वारा एवं खनिज अधिकारी की उपस्थिति में किया जायेगा। परियोजना प्रस्तावक द्वारा उपरोक्तानुसार निर्धारित दूरी (नो माइनिंग जोन) का सीमांकन करवाये जाने के उपरांत खनन योग्य उपलब्ध क्षेत्र की पुर्नरीक्षित खनन योजना तैयार कर सक्षम प्राधिकारी से अनिवार्यतः अनुमोदन प्राप्त कर खनन संक्रिया आरंभ की जाये। उपरोक्तानुसार पक्के रोड़ ब्रिज के दोनो ओर नो माइनिंग जोन के साईनेज अनिवार्यतः स्थापित करवाए जायें।
- (vi) परियोजना प्रस्तावक द्वारा जबतक खनन क्षेत्र पूर्णतः जलमग्न है तब तक खनन कार्य प्रारंभ नहीं किया जायेगा। इस हेतु जिला खनिज अधिकारी निरंतर आकलन किया जायेगा।

(संजीव सिंह)
सदस्य सचिव

(अनिल कुमार शर्मा)
सदस्य

(अरुण कुमार भट्ट)
अध्यक्ष

- (vii) परियोजना प्रस्तावक द्वारा खनन गतिविधि शुरू करने से पहले खदान जहाँ से शुरू हो रही है और जहाँ पर समाप्त हो रही है के दोनो ओर खनिज अधिकारी की उपस्थिति में सूचना पटल स्थापित किया जायेगा जिसमें परियोजना प्रस्तावक का नाम, लीज एरिया, खसरा नम्बर, उत्पादन क्षमता प्रतिवर्ष, पर्यावरण स्वीकृति की वैधता अवधि इत्यादि की पूर्ण जानकारी दर्शित की जायेगी। इस हेतु संबंधित जिला खनिज अधिकारी द्वारा परिपालन सुनिश्चित किया जायेगा।
- (viii) परियोजना प्रस्तावक जनसुनवाई के दौरान की गई प्रतिबद्धता अनुसार सभी आश्वासनों का अनुपालन सुनिश्चित करेगा एवं प्रत्येक छमाही अनुपालन प्रतिवेदन जमा करेगा।

परियोजना प्रस्तावक व सर्व संबंधितों को सूचित किया जाये।

15. प्रकरण क्र. P2/382/2024 परियोजना प्रस्तावक मेसर्स दि म.प्र. स्टेट माइनिंग कार्पोरेशन लिमि., श्री रमेश भूमरकर, अधिकृत प्रतिनिधि, पर्यावास भवन, ब्लॉक ए, द्वितीय तल, जेल रोड़, अरेरा हिल्स, भोपाल (म.प्र.) द्वारा रेत खदान (ओपनकास्ट मैनुअल विधि), उत्पादन क्षमता 4000 घनमीटर प्रतिवर्ष, रकबा 4.50 हेक्टेयर, खसरा नं. 483, ग्राम -भदपुरा, तहसील - शहपुरा, जिला जबलपुर (म.प्र.) की पूर्व पर्यावरणीय स्वीकृति के लिये आवेदन।

राज्य स्तरीय विशेषज्ञ मूल्यांकन समिति (SEAC) की 762वी बैठक दिनांक 02.06.2024 में उक्त प्रकरण में विशिष्ट शर्तों एवं स्टैण्डर्ड शर्तों (परिशिष्ट-बी) सहित पर्यावरणीय स्वीकृति जारी किये जाने हेतु अनुशंसा की गई है।

राज्य स्तरीय पर्यावरण समाघात निर्धारण प्राधिकरण (SEIAA) द्वारा प्रकरण में पर्यावरणीय मुद्दों पर विस्तृत चर्चा व परामर्श उपरांत निम्नानुसार निर्णय लिया गया :-

"परियोजना प्रस्तावक द्वारा प्रस्तुत अनुमोदित खनन योजना के अक्षांश देशांश के आधार गूगल ईमेज के अनुसार खदान क्षेत्र से लगभग 630 मीटर की दूरी पर के एक पक्का रोड़ परिलक्षित है। अतः भारत सरकार, पर्यावरण, वन एवं जलवायु परिवर्तन मंत्रालय द्वारा जारी Sustainable Sand Mining Guidelines 2016 तथा Enforcement and Monitoring Guidelines for Sand 2020 में दिये गये प्रावधान **"Sand and gravel shall not be extracted up to a distance of 1 kilometre (1 km) from major bridges and highways on both sides, or five times (5x) of the span (x) of a bridge/public civil structure (including water intake points) on up-stream side and ten times (10x) the span of such bridge on down-stream side"** अनुसार पक्के रोड़ ब्रिज से निर्धारित दूरी (1 कि.मी.) छोड़ने के पश्चात खनन हेतु क्षेत्र उपलब्ध नहीं होता है।" प्रकरण पुनः परीक्षण हेतु SEAC को अग्रेषित किया जाये। तदनुसार परियोजना प्रस्तावक को सूचित किया जाये।

16. प्रकरण क्र. P2/435/2024 परियोजना प्रस्तावक मेसर्स दि म.प्र. स्टेट माइनिंग कार्पोरेशन लिमि., श्री सतेन्द्र सिंह, अधिकृत प्रतिनिधि, पर्यावास भवन, ब्लॉक ए, द्वितीय तल, जेल रोड़, अरेरा हिल्स, भोपाल (म.प्र.) द्वारा रेत खदान (ओपनकास्ट मैनुअल विधि), उत्पादन क्षमता 22,000 घनमीटर प्रतिवर्ष (पर्यावरण संवेदनशीलता के दृष्टिगत निर्धारित दूरी छोड़ने के उपरांत खनन योग्य हेतु उपलब्ध क्षेत्र के संबंध में संशोधन अनुमोदित खनन योजना अनुसार जो भी उत्पादन क्षमता होगी वह ही मान्य रहेगी।), रकबा 4.00

(संजीव सिंह)
सदस्य सचिव

(अनिल कुमार शर्मा)
सदस्य

(अरुण कुमार भट्ट)
अध्यक्ष

राज्य स्तरीय पर्यावरण समाघात निर्धारण प्राधिकरण म.प्र. की 858 वी बैठक दिनांक 04.06.2024
का कार्यवाही विवरण


ट्रैक्टेयर (खनन हेतु उपलब्ध क्षेत्र 2.0 हे. SEAC द्वारा अनुशंसित), खसरा नं. 187, ग्राम -कोटपरमहंत, तहसील - बरेली, जिला रायसेन (म.प्र.) की पूर्व पर्यावरणीय स्वीकृति के लिये आवेदन।


राज्य स्तरीय विशेषज्ञ मूल्यांकन समिति (SEAC) की 762वी बैठक दिनांक 02.06.2024 में उक्त प्रकरण में विशिष्ट शर्तों एवं स्टेण्डर्ड शर्तों (परिशिष्ट-बी) सहित पर्यावरणीय स्वीकृति जारी किये जाने हेतु अनुशंसा की गई है।

राज्य स्तरीय पर्यावरण समाघात निर्धारण प्राधिकरण (SEIAA) द्वारा प्रकरण में पर्यावरणीय मुद्दों पर विस्तृत चर्चा व परामर्श उपरांत SEAC की 762वी बैठक दिनांक 02.06.2024 की विशिष्ट शर्तों एवं स्टेण्डर्ड शर्तों (संलग्नक-बी) सहित की गई अनुशंसा को मान्य करते हुए प्राधिकरण की निम्नलिखित अतिरिक्त विशिष्ट शर्तों के साथ प्राधिकरण की 831वीं बैठक दिनांक 20.02.2024 में अधिरोपित मानक शर्तों (परिशिष्ट-3) सहित प्रकरण में पर्यावरणीय स्वीकृति प्रदान किये जाने का निर्णय लिया गया :-

- (i) पूर्व पर्यावरण स्वीकृति की वैधता Sustainable Sand Mining Guidelines 2016 के परिपालन में पर्यावरण स्वीकृति पत्र दिनांक से अधिकतम 5 वर्ष तक वैध मान्य रहेगी।
- (ii) म.प्र. राज्य खनिज निगम लि. द्वारा जिले की स्वीकृत रेत खदानों की निविदत्त मात्रा से अधिक उत्पादन मात्रा का उत्खनन परियोजना प्रस्तावक द्वारा नहीं किया जायेगा एवं इस हेतु संबंधित जिला खनिज अधिकारी द्वारा परिपालन सुनिश्चित किया जाये।
- (iii) परियोजना प्रस्तावक द्वारा अनुमोदित जिला सर्वेक्षण रिपोर्ट में उल्लेखित उत्पादन क्षमता 60 प्रतिशत माईनेवल मिनरल पोर्टेशियल, अनुमोदित खनन योजना, निविदत्त मात्रा एवं SEAC द्वारा अनुशंसित मात्रा में से जो भी न्यूनतम हो से अधिक का उत्पादन नहीं किया जायेगा।
- (iv) परियोजना प्रस्तावक द्वारा ट्राईवल शेड्यूलड क्षेत्र में पेसा एक्ट के तहत ग्राम सभा की अनापत्ति/सहमति प्राप्त करने के उपरांत ही खनन कार्य आरंभ किया जायेगा एवं भू-राजस्व संहिता के प्रावधानों का पालन किया जाये। इस हेतु जिला खनिज अधिकारी द्वारा परिपालन सुनिश्चित किया जायेगा।
- (v) परियोजना प्रस्तावक द्वारा खनन गतिविधि शुरू करने से पहले Sustainable Sand Mining Guidelines 2016 तथा Enforcement and Monitoring Guidelines for Sand 2020 में दिये गये प्रावधान "Sand and gravel shall not be extracted up to a distance of 1 kilometre (1 km) from major bridges and highways on both sides, or five times (5x) of the span (x) of a bridge/public civil structure (including water intake points) on up-stream side and ten times (10x) the span of such bridge on down-stream side" अनुसार पक्के रोड़ ब्रिज से न्यूनतम 1000 मीटर तक "नो माइनिंग जोन" के रूप में हरित क्षेत्र विकसित किया जायेगा एवं उक्त क्षेत्र का सीमांकन राजस्व अधिकारियों द्वारा एवं खनिज अधिकारी की उपस्थिति में किया जायेगा। परियोजना प्रस्तावक द्वारा उपरोक्तानुसार निर्धारित दूरी (नो माइनिंग जोन) का सीमांकन करवाये जाने के उपरांत खनन योग्य उपलब्ध क्षेत्र की पुर्नरीक्षित खनन योजना तैयार कर सक्षम प्राधिकारी से अनिवार्यतः

(संजीव सिंह)
सदस्य सचिव


(अनिल कुमार शर्मा)
सदस्य


(अरुण कुमार भट्ट)
अध्यक्ष

अनुमोदन प्राप्त कर खनन संक्रिया आरंभ की जाये। उपरोक्तानुसार पक्के रोड़ ब्रिज के दोनो ओर नो माईनिंग जोन के साईनेज अनिवार्यतः स्थापित करवाए जायें।

- (vi) परियोजना प्रस्तावक द्वारा खनन हेतु आवंटित कुल 4.00 हे. मे से SEAC द्वारा अनुसंशित खनन योग्य क्षेत्र 2.00 हे. क्षेत्र मे ही उत्खनन कार्य किया जाये। परियोजना प्रस्तावक द्वारा उपरोक्तानुसार निर्धारित दूरी (नो माईनिंग जोन) का सीमांकन करवाये जाने के उपरांत खनन योग्य उपलब्ध क्षेत्र की पुर्नरीक्षित खनन योजना तैयार कर सक्षम प्राधिकारी से अनिवार्यतः अनुमोदन प्राप्त कर खनन संक्रिया आरंभ की जाये। इस हेतु संबंधित जिला खनिज अधिकारी द्वारा परिपालन सुनिश्चित किया जायेगा।
- (vii) परियोजना प्रस्तावक द्वारा जबतक खनन क्षेत्र पूर्णतः जलमग्न है तब तक खनन कार्य प्रारंभ नहीं किया जायेगा। इस हेतु जिला खनिज अधिकारी निरंतर आकलन किया जायेगा।
- (viii) परियोजना प्रस्तावक द्वारा खनन गतिविधि शुरू करने से पहले खदान जहाँ से शुरू हो रही है और जहाँ पर समाप्त हो रही है के दोनो ओर खनिज अधिकारी की उपस्थिति में सूचना पटल स्थापित किया जायेगा जिसमें परियोजना प्रस्तावक का नाम, लीज एरिया, खसरा नम्बर, उत्पादन क्षमता प्रतिवर्ष, पर्यावरण स्वीकृति की वैधता अवधि इत्यादि की पूर्ण जानकारी दर्शित की जायेगी। इस हेतु संबंधित जिला खनिज अधिकारी द्वारा परिपालन सुनिश्चित किया जायेगा।
- (ix) परियोजना प्रस्तावक जनसुनवाई के दौरान की गई प्रतिबद्धता अनुसार सभी आशवासनों का अनुपालन सुनिश्चित करेगा एवं प्रत्येक छमाही अनुपालन प्रतिवेदन जमा करेगा।

परियोजना प्रस्तावक व सर्व संबंधितों को सूचित किया जाये।

17. प्रकरण क्र. P2/424/2024 परियोजना प्रस्तावक मेसर्स दि म.प्र. स्टेट माइनिंग कार्पोरेशन लिमि., श्री सतेन्द्र सिंह, अधिकृत प्रतिनिधि, पर्यावास भवन, ब्लॉक ए, द्वितीय तल, जेल रोड़, अरेरा हिल्स, भोपाल (म.प्र.) द्वारा रेत खदान (ओपनकास्ट मैनुअल विधि), उत्पादन क्षमता 1,80,000 घनमीटर प्रतिवर्ष, रकबा 15.00 हेक्टेयर, खसरा नं. 405, ग्राम -सनखेड़ा, तहसील - बाड़ी, जिला रायसेन (म.प्र.) की पूर्व पर्यावरणीय स्वीकृति के लिये आवेदन।

राज्य स्तरीय विशेषज्ञ मूल्यांकन समिति (SEAC) की 762वी बैठक दिनांक 02.06.2024 में उक्त प्रकरण में विशिष्ट शर्तों एवं स्टैण्डर्ड शर्तों (परिशिष्ट-बी) सहित पर्यावरणीय स्वीकृति जारी किये जाने हेतु अनुशंसा की गई है।

राज्य स्तरीय पर्यावरण समाघात निर्धारण प्राधिकरण (SEIAA) द्वारा प्रकरण में पर्यावरणीय मुद्दों पर विस्तृत चर्चा व परामर्श उपरांत SEAC की 762वी बैठक दिनांक 02.06.2024 की विशिष्ट शर्तों एवं स्टैण्डर्ड शर्तों (संलग्नक-बी) सहित की गई अनुशंसा को मान्य करते हुए प्राधिकरण की निम्नलिखित अतिरिक्त विशिष्ट शर्तों के साथ प्राधिकरण की 831वीं बैठक दिनांक 20.02.2024 में अधिरोपित मानक शर्तों (परिशिष्ट-3) सहित प्रकरण में पर्यावरणीय स्वीकृति प्रदान किये जाने का निर्णय लिया गया :-

- (i) पूर्व पर्यावरण स्वीकृति की वैधता Sustainable Sand Mining Guidelines 2016 के परिपालन में पर्यावरण स्वीकृति पत्र दिनांक से अधिकतम 5 वर्ष तक वैध मान्य रहेगी।

(संजीव सिंह)
सदस्य सचिव

(अनिल कुमार शर्मा)
सदस्य

(अरुण कुमार भट्ट)
अध्यक्ष

राज्य स्तरीय पर्यावरण समाघात निर्धारण प्राधिकरण म.प्र. की 858 वी बैठक दिनांक 04.06.2024
का कार्यवाही विवरण

- (i) म.प्र. राज्य खनिज निगम लि. द्वारा जिले की स्वीकृत रेत खदानों की निविदत्त मात्रा से अधिक उत्पादन मात्रा का उत्खनन परियोजना प्रस्तावक द्वारा नहीं किया जायेगा एवं इस हेतु संबंधित जिला खनिज अधिकारी द्वारा परिपालन सुनिश्चित किया जाये।
- (ii) परियोजना प्रस्तावक द्वारा अनुमोदित जिला सर्वेक्षण रिपोर्ट में उल्लेखित उत्पादन क्षमता 60 प्रतिशत माईनेवल मिनरल पोर्टेशियल, अनुमोदित खनन योजना, निविदत्त मात्रा एवं SEAC द्वारा अनुशंसित मात्रा में से जो भी न्यूनतम हो से अधिक का उत्पादन नहीं किया जायेगा।
- (iv) परियोजना प्रस्तावक द्वारा ट्राईवल शेड्यूलड क्षेत्र में पेसा एक्ट के तहत ग्राम सभा की अनापत्ति/सहमति प्राप्त करने के उपरांत ही खनन कार्य आरंभ किया जायेगा एवं भू-राजस्व संहिता के प्रावधानों का पालन किया जाये। इस हेतु जिला खनिज अधिकारी द्वारा परिपालन सुनिश्चित किया जायेगा।
- (v) परियोजना प्रस्तावक द्वारा जबतक खनन क्षेत्र पूर्णतः जलमग्न है तब तक खनन कार्य प्रारंभ नहीं किया जायेगा। इस हेतु जिला खनिज अधिकारी निरंतर आकलन किया जायेगा।
- (vi) परियोजना प्रस्तावक द्वारा खनन गतिविधि शुरू करने से पहले खदान जहाँ से शुरू हो रही है और जहाँ पर समाप्त हो रही है के दोनो ओर खनिज अधिकारी की उपस्थिति में सूचना पटल स्थापित किया जायेगा जिसमें परियोजना प्रस्तावक का नाम, लीज एरिया, खसरा नम्बर, उत्पादन क्षमता प्रतिवर्ष, पर्यावरण स्वीकृति की वैधता अवधि इत्यादि की पूर्ण जानकारी दर्शित की जायेगी। इस हेतु संबंधित जिला खनिज अधिकारी द्वारा परिपालन सुनिश्चित किया जायेगा।
- (vii) परियोजना प्रस्तावक जनसुनवाई के दौरान की गई प्रतिबद्धता अनुसार सभी आश्वासनों का अनुपालन सुनिश्चित करेगा एवं प्रत्येक छमाही अनुपालन प्रतिवेदन जमा करेगा।

परियोजना प्रस्तावक व सर्व संबंधितों को सूचित किया जाये।

18. प्रकरण क्र. P2/384/2024 परियोजना प्रस्तावक मेसर्स दि म.प्र. स्टेट माइनिंग कार्पोरेशन लिमि., श्री रमेश भूमरकर, अधिकृत प्रतिनिधि, पर्यावास भवन, ब्लॉक ए, द्वितीय तल, जेल रोड़, अरेरा हिल्स, भोपाल (म.प्र.) द्वारा रेत खदान (ओपनकास्ट मैनुअल विधि), उत्पादन क्षमता 71,500 घनमीटर प्रतिवर्ष (SEAC द्वारा अनुशंसित), रकबा 12.785 हेक्टेयर, खसरा नं. 124, ग्राम -भदपुरा, तहसील - शहपुरा, जिला जबलपुर (म.प्र.) की पूर्व पर्यावरणीय स्वीकृति के लिये आवेदन।

राज्य स्तरीय विशेषज्ञ मूल्यांकन समिति (SEAC) की 762वी बैठक दिनांक 02.06.2024 में उक्त प्रकरण में विशिष्ट शर्तों एवं स्टैंडर्ड शर्तों (परिशिष्ट-बी) सहित पर्यावरणीय स्वीकृति जारी किये जाने हेतु अनुशंसा की गई है।

राज्य स्तरीय पर्यावरण समाघात निर्धारण प्राधिकरण (SEIAA) द्वारा प्रकरण में पर्यावरणीय मुद्दों पर विस्तृत चर्चा व परामर्श उपरांत निम्नानुसार निर्णय लिया गया :-

*परियोजना प्रस्तावक द्वारा प्रस्तुत अनुमोदित खनन योजना के अक्षांश देशांश के आधार गूगल ईमेज के अनुसार प्रस्तावित खदान एक अन्य खदान प्रकरण क्र. 11231 के अंदर ओवरलेप होना

(संजीव सिंह)
सदस्य सचिव

(अनिल कुमार शर्मा)
सदस्य

(अरुण कुमार भट्ट)
अध्यक्ष

परिलक्षित है। अतः उपरोक्त के दृष्टिगत प्रकरण पुनः परीक्षण हेतु SEAC को अग्रेषित किया जाये। तदनुसार परियोजना प्रस्तावक को सूचित किया जाये।

19. प्रकरण क्र. P2/429/2024 परियोजना प्रस्तावक मेसर्स दि म.प्र. स्टेट माइनिंग कार्पोरेशन लिमि., श्री सतेन्द्र सिंह, अधिकृत प्रतिनिधि, पर्यावास भवन, ब्लॉक ए, द्वितीय तल, जेल रोड़, अरेरा हिल्स, भोपाल (म.प्र.) द्वारा रेत खदान (ओपनकास्ट मैनुअल विधि), उत्पादन क्षमता 4860 घनमीटर प्रतिवर्ष, रकबा 0.405 हेक्टेयर, खसरा नं. 317, ग्राम -सिवनी, तहसील - बरेली, जिला रायसेन (म.प्र.) की पूर्व पर्यावरणीय स्वीकृति के लिये आवेदन।

राज्य स्तरीय विशेषज्ञ मूल्यांकन समिति (SEAC) की 762वी बैठक दिनांक 02.06.2024 में उक्त प्रकरण में विशिष्ट शर्तों एवं स्टैण्डर्ड शर्तों (परिशिष्ट-बी) सहित पर्यावरणीय स्वीकृति जारी किये जाने हेतु अनुशंसा की गई है।

राज्य स्तरीय पर्यावरण समाघात निर्धारण प्राधिकरण (SEIAA) द्वारा प्रकरण में पर्यावरणीय मुद्दों पर विस्तृत चर्चा व परामर्श उपरांत SEAC की 762वी बैठक दिनांक 02.06.2024 की विशिष्ट शर्तों एवं स्टैण्डर्ड शर्तों (संलग्नक-बी) सहित की गई अनुशंसा को मान्य करते हुए प्राधिकरण की निम्नलिखित अतिरिक्त विशिष्ट शर्तों के साथ प्राधिकरण की 831वीं बैठक दिनांक 20.02.2024 में अधिरोपित मानक शर्तों (परिशिष्ट-3) सहित प्रकरण में पर्यावरणीय स्वीकृति प्रदान किये जाने का निर्णय लिया गया :-

- (i) पूर्व पर्यावरण स्वीकृति की वैधता Sustainable Sand Mining Guidelines 2016 के परिपालन में पर्यावरण स्वीकृति पत्र दिनांक से अधिकतम 5 वर्ष तक वैध मान्य रहेगी।
- (ii) म.प्र. राज्य खनिज निगम लि. द्वारा जिले की स्वीकृत रेत खदानों की निविदत्त मात्रा से अधिक उत्पादन मात्रा का उत्खनन परियोजना प्रस्तावक द्वारा नहीं किया जायेगा एवं इस हेतु संबंधित जिला खनिज अधिकारी द्वारा परिपालन सुनिश्चित किया जाये।
- (iii) परियोजना प्रस्तावक द्वारा अनुमोदित जिला सर्वेक्षण रिपोर्ट में उल्लेखित उत्पादन क्षमता 60 प्रतिशत माईनेवल मिनरल पोर्टेशियल, अनुमोदित खनन योजना, निविदत्त मात्रा एवं SEAC द्वारा अनुशंसित मात्रा में से जो भी न्यूनतम हो से अधिक का उत्पादन नहीं किया जायेगा।
- (iv) परियोजना प्रस्तावक द्वारा ट्राईवल शेड्यूलड क्षेत्र में पेसा एक्ट के तहत ग्राम सभा की अनापत्ति/सहमति प्राप्त करने के उपरांत ही खनन कार्य आरंभ किया जायेगा एवं भू-राजस्व संहिता के प्रावधानों का पालन किया जाये। इस हेतु जिला खनिज अधिकारी द्वारा परिपालन सुनिश्चित किया जायेगा।
- (v) परियोजना प्रस्तावक द्वारा जबतक खनन क्षेत्र पूर्णतः जलमग्न है तब तक खनन कार्य प्रारंभ नहीं किया जायेगा। इस हेतु जिला खनिज अधिकारी निरंतर आकलन किया जायेगा।
- (vi) परियोजना प्रस्तावक द्वारा खनन गतिविधि शुरू करने से पहले खदान जहाँ से शुरू हो रही है और जहाँ पर समाप्त हो रही है के दोनो ओर खनिज अधिकारी की उपस्थिति में सूचना पटल स्थापित किया जायेगा जिसमें परियोजना प्रस्तावक का नाम, लीज एरिया, खसरा नम्बर,

(संजीव सिंह)
सदस्य सचिव

(अनिल कुमार शर्मा)
सदस्य

(अरूण कुमार भट्ट)
अध्यक्ष

राज्य स्तरीय पर्यावरण समाघात निर्धारण प्राधिकरण म.प्र. की 858 वी बैठक दिनांक 04.06.2024
का कार्यवाही विवरण

उत्पादन क्षमता प्रतिवर्ष, पर्यावरण स्वीकृति की वैधता अवधि इत्यादि की पूर्ण जानकारी दर्शित की जायेगी। इस हेतु संबंधित जिला खनिज अधिकारी द्वारा परिपालन सुनिश्चित किया जायेगा।

- (vii) परियोजना प्रस्तावक जनसुनवाई के दौरान की गई प्रतिबद्धता अनुसार सभी आश्वासनों का अनुपालन सुनिश्चित करेगा एवं प्रत्येक छमाही अनुपालन प्रतिवेदन जमा करेगा।

परियोजना प्रस्तावक व सर्व संबंधितों को सूचित किया जाये।

20. प्रकरण क्र. P2/381/2024 परियोजना प्रस्तावक दि म.प्र. स्टेट माइनिंग कार्पोरेशन लिमि., अधिकृत व्यक्ति श्री रमेश भूमरकर, पता पर्यावास भवन, ब्लॉक-ए, द्वितीय तल, जेल रोड़, अरेरा हिल्स, जिला भोपाल (म.प्र.) द्वारा रेत खदान, (आपेनकास्ट मैनुअल विधि) उत्पादन क्षमता 10000 घनमीटर प्रतिवर्ष (SEAC द्वारा अनुशंसित), रकबा 2.00 हेक्टेयर, खसरा नं. 152, ग्राम मालकछार, तहसील शहपुरा, जिला जबलपुर (म.प्र.) की पूर्व पर्यावरणीय स्वीकृति के लिये आवेदन।

राज्य स्तरीय विशेषज्ञ मूल्यांकन समिति (SEAC) की 762वी बैठक दिनांक 02.06.2024 में उक्त प्रकरण में निम्नानुसार अनुशंसा की गई है :-

परियोजना प्रस्तावक द्वारा समिति के समक्ष प्रस्तुतीकरण किया गया। खनन क्षेत्र नर्मदा नदी पर स्थित है। गूगल ईमेज दिनांक 26/03/2024 का अवलोकन करने पर पूरा क्षेत्र पानी में डूबा हुआ है, खनन क्षेत्र के अपस्ट्रीम में 540 मीटर दूरी पर ब्रिज है। अतः समिति का मत है कि उक्त रेत खदान में उत्खनन की अनुशंसा नहीं की जा सकती।

अभिमत- समिति का मत है कि उक्त रेत खदान में उत्खनन की अनुशंसा नहीं की जा सकती।

राज्य स्तरीय पर्यावरण समाघात निर्धारण प्राधिकरण (SEIAA) द्वारा प्रकरण में पर्यावरणीय मुद्दों पर विस्तृत चर्चा व परामर्श उपरांत SEAC की 762वी बैठक दिनांक 02.06.2024 की अनुशंसा को मान्य करते हुए प्रकरण को निरस्त किया जाता है। तदनुसार सर्वसंबंधितों को सूचित किया जाये।

21. प्रकरण क्र. P2/102/2024 परियोजना प्रस्तावक मेसर्स दि म.प्र. स्टेट माइनिंग कार्पोरेशन लिमि., श्री सुभाषचन्द्र कर्णावत, अधिकृत प्रतिनिधि, पर्यावास भवन, ब्लॉक ए, द्वितीय तल, जेल रोड़, अरेरा हिल्स, भोपाल (म.प्र.) द्वारा रेत खदान (ओपनकास्ट मैनुअल विधि), उत्पादन क्षमता 7650 घनमीटर प्रतिवर्ष, रकबा 10.00 हेक्टेयर, खसरा नं. 2130, ग्राम -बड़दला, तहसील - अलीराजपुर, जिला अलीराजपुर (म.प्र.) की पूर्व पर्यावरणीय स्वीकृति के लिये आवेदन।

राज्य स्तरीय विशेषज्ञ मूल्यांकन समिति (SEAC) की 762वी बैठक दिनांक 02.06.2024 में उक्त प्रकरण में विशिष्ट शर्तों एवं स्टेण्डर्ड शर्तों (परिशिष्ट-बी) सहित पर्यावरणीय स्वीकृति जारी किये जाने हेतु अनुशंसा की गई है।

राज्य स्तरीय पर्यावरण समाघात निर्धारण प्राधिकरण (SEIAA) द्वारा प्रकरण में पर्यावरणीय मुद्दों पर विस्तृत चर्चा व परामर्श उपरांत SEAC की 762वी बैठक दिनांक 02.06.2024 की विशिष्ट शर्तों एवं स्टेण्डर्ड शर्तों (संलग्नक-बी) सहित की गई अनुशंसा को मान्य करते हुए प्राधिकरण की निम्नलिखित

(संजीव सिंह)
सदस्य सचिव

(अनिल कुमार शर्मा)
सदस्य

(अरुण कुमार भट्ट)
अध्यक्ष

अतिरिक्त विशिष्ट शर्तों के साथ प्राधिकरण की 831वीं बैठक दिनांक 20.02.2024 में अधिरोपित मानक शर्तों (परिशिष्ट-3) सहित प्रकरण में पर्यावरणीय स्वीकृति प्रदान किये जाने का निर्णय लिया गया :-

- (i) पूर्व पर्यावरण स्वीकृति की वैधता Sustainable Sand Mining Guidelines 2016 के परिपालन में पर्यावरण स्वीकृति पत्र दिनांक से अधिकतम 5 वर्ष तक वैध मान्य रहेगी।
- (ii) म.प्र. राज्य खनिज निगम लि. द्वारा जिले की स्वीकृत रेत खदानों की निविदत्त मात्रा से अधिक उत्पादन मात्रा का उत्खनन परियोजना प्रस्तावक द्वारा नहीं किया जायेगा एवं इस हेतु संबंधित जिला खनिज अधिकारी द्वारा परिपालन सुनिश्चित किया जाये।
- (iii) परियोजना प्रस्तावक द्वारा अनुमोदित जिला सर्वेक्षण रिपोर्ट में उल्लेखित उत्पादन क्षमता 60 प्रतिशत माईनेवल मिनरल पोर्टेंशियल, अनुमोदित खनन योजना, निविदत्त मात्रा एवं SEAC द्वारा अनुशंसित मात्रा में से जो भी न्यूनतम हो से अधिक का उत्पादन नहीं किया जायेगा।
- (iv) परियोजना प्रस्तावक द्वारा ट्राईवल शेड्यूलड क्षेत्र में पेसा एक्ट के तहत ग्राम सभा की अनापत्ति/सहमति प्राप्त करने के उपरांत ही खनन कार्य आरंभ किया जायेगा एवं भू-राजस्व संहिता के प्रावधानों का पालन किया जाये। इस हेतु जिला खनिज अधिकारी द्वारा परिपालन सुनिश्चित किया जायेगा।
- (v) परियोजना प्रस्तावक द्वारा जबतक खनन क्षेत्र पूर्णतः जलमग्न है तब तक खनन कार्य प्रारंभ नहीं किया जायेगा। इस हेतु जिला खनिज अधिकारी निरंतर आकलन किया जायेगा।
- (vi) परियोजना प्रस्तावक द्वारा खनन गतिविधि शुरू करने से पहले खदान जहाँ से शुरू हो रही है और जहाँ पर समाप्त हो रही है के दोनो ओर खनिज अधिकारी की उपस्थिति में सूचना पटल स्थापित किया जायेगा जिसमें परियोजना प्रस्तावक का नाम, लीज एरिया, खसरा नम्बर, उत्पादन क्षमता प्रतिवर्ष, पर्यावरण स्वीकृति की वैधता अवधि इत्यादि की पूर्ण जानकारी दर्शित की जायेगी। इस हेतु संबंधित जिला खनिज अधिकारी द्वारा परिपालन सुनिश्चित किया जायेगा।
- (vii) परियोजना प्रस्तावक जनसुनवाई के दौरान की गई प्रतिबद्धता अनुसार सभी आशवासनों का अनुपालन सुनिश्चित करेगा एवं प्रत्येक छमाही अनुपालन प्रतिवेदन जमा करेगा।

परियोजना प्रस्तावक व सर्व संबंधितों को सूचित किया जाये।

22. प्रकरण क्र. P2/387/2024 परियोजना प्रस्तावक दि म.प्र. स्टेट माइनिंग कार्पोरेशन लिमि., अधिकृत व्यक्ति श्री रमेश भूमरकर, पता पर्यावास भवन, ब्लॉक-ए, द्वितीय तल, जेल रोड़, अरेरा हिल्स, जिला भोपाल (म.प्र.) द्वारा रेत खदान, (आपेनकास्ट मैनुअल विधि) उत्पादन क्षमता 20000 घनमीटर प्रतिवर्ष (SEAC द्वारा अनुशंसित), रकबा 14.920 हेक्टेयर, खसरा नं. 397, ग्राम पवला, तहसील शहपुरा, जिला जबलपुर (म.प्र.) की पूर्व पर्यावरणीय स्वीकृति के लिये आवेदन।

राज्य स्तरीय विशेषज्ञ मूल्यांकन समिति (SEAC) की 762वी बैठक दिनांक 02.06.2024 में उक्त प्रकरण में निम्नानुसार अनुशंसा की गई है :-

(संजीव सिंह)
सदस्य सचिव

(अनिल कुमार शर्मा)
सदस्य

(अरुण कुमार भट्ट)
अध्यक्ष

राज्य स्तरीय पर्यावरण समाघात निर्धारण प्राधिकरण म.प्र. की 858 वी बैठक दिनांक 04.06.2024
का कार्यवाही विवरण

परियोजना प्रस्तावक द्वारा समिति के समक्ष प्रस्तुतीकरण किया गया। खनन क्षेत्र नर्मदा नदी पर स्थित है। गूगल ईमेज दिनांक जनवरी 2023 तथा विगत वर्षों के गूगल ईमेज के अनुसार अवलोकन करने पर पूरा क्षेत्र पानी में डूबा हुआ परिलक्षित हुआ है। अतः समिति का मत है कि उक्त रेत खदान में उत्खनन की अनुशंसा नहीं की जा सकती।

अभिमत- समिति का मत है कि उक्त रेत खदान में उत्खनन की अनुशंसा नहीं की जा सकती।

राज्य स्तरीय पर्यावरण समाघात निर्धारण प्राधिकरण (SEIAA) द्वारा प्रकरण में पर्यावरणीय मुद्दों पर विस्तृत चर्चा व परामर्श उपरांत SEAC की 762वी बैठक दिनांक 02.06.2024 की अनुशंसा को मान्य करते हुए प्रकरण को निरस्त किया जाता है। तदानुसार सर्वसंबंधितों को सूचित किया जाये।

23. प्रकरण क्र. P2/105/2024 परियोजना प्रस्तावक मेसर्स दि म.प्र. स्टेट माइनिंग कार्पोरेशन लिमि., श्री सुभाषचन्द्र कर्णावत, अधिकृत प्रतिनिधि, पर्यावास भवन, ब्लॉक ए, द्वितीय तल, जेल रोड़, अरेरा हिल्स, भोपाल (म.प्र.) द्वारा रेत खदान (ओपनकास्ट मैनुअल विधि), उत्पादन क्षमता 600 घनमीटर प्रतिवर्ष, रकबा 10.00 हेक्टेयर, खसरा नं. 361, ग्राम -रावड़ी, तहसील - सोंडवा, जिला अलीराजपुर (म.प्र.) की पूर्व पर्यावरणीय स्वीकृति के लिये आवेदन।

राज्य स्तरीय विशेषज्ञ मूल्यांकन समिति (SEAC) की 762वी बैठक दिनांक 02.06.2024 में उक्त प्रकरण में विशिष्ट शर्तों एवं स्टेण्डर्ड शर्तों (परिशिष्ट-बी) सहित पर्यावरणीय स्वीकृति जारी किये जाने हेतु अनुशंसा की गई है।

राज्य स्तरीय पर्यावरण समाघात निर्धारण प्राधिकरण (SEIAA) द्वारा प्रकरण में पर्यावरणीय मुद्दों पर विस्तृत चर्चा व परामर्श उपरांत SEAC की 762वी बैठक दिनांक 02.06.2024 की विशिष्ट शर्तों एवं स्टेण्डर्ड शर्तों (संलग्नक-बी) सहित की गई अनुशंसा को मान्य करते हुए प्राधिकरण की निम्नलिखित अतिरिक्त विशिष्ट शर्तों के साथ प्राधिकरण की 831वीं बैठक दिनांक 20.02.2024 में अधिरोपित मानक शर्तों (परिशिष्ट-3) सहित प्रकरण में पर्यावरणीय स्वीकृति प्रदान किये जाने का निर्णय लिया गया :-

- पूर्व पर्यावरण स्वीकृति की वैधता Sustainable Sand Mining Guidelines 2016 के परिपालन में पर्यावरण स्वीकृति पत्र दिनांक से अधिकतम 5 वर्ष तक वैध मान्य रहेगी।
- म.प्र. राज्य खनिज निगम लि. द्वारा जिले की स्वीकृत रेत खदानों की निविदत्त मात्रा से अधिक उत्पादन मात्रा का उत्खनन परियोजना प्रस्तावक द्वारा नहीं किया जायेगा एवं इस हेतु संबंधित जिला खनिज अधिकारी द्वारा परिपालन सुनिश्चित किया जाये।
- परियोजना प्रस्तावक द्वारा अनुमोदित जिला सर्वेक्षण रिपोर्ट में उल्लेखित उत्पादन क्षमता 60 प्रतिशत माईनेवल मिनरल पोर्टेशियल, अनुमोदित खनन योजना, निविदत्त मात्रा एवं SEAC द्वारा अनुशंसित मात्रा में से जो भी न्यूनतम हो से अधिक का उत्पादन नहीं किया जायेगा।
- परियोजना प्रस्तावक द्वारा ट्राईवल शेड्यूलड क्षेत्र में पेसा एक्ट के तहत ग्राम सभा की अनापत्ति/सहमति प्राप्त करने के उपरांत ही खनन कार्य आरंभ किया जायेगा एवं भू-राजस्व

(संजीव सिंह)
सदस्य सचिव

(अनिल कुमार शर्मा)
सदस्य

(अरुण कुमार मट्ट)
अध्यक्ष

संहिता के प्रावधानों का पालन किया जाये। इस हेतु जिला खनिज अधिकारी द्वारा परिपालन सुनिश्चित किया जायेगा।

- (v) परियोजना प्रस्तावक द्वारा जबतक खनन क्षेत्र पूर्णतः जलमग्न है तब तक खनन कार्य प्रारंभ नहीं किया जायेगा। इस हेतु जिला खनिज अधिकारी निरंतर आकलन किया जायेगा।
- (vi) परियोजना प्रस्तावक द्वारा खनन गतिविधि शुरू करने से पहले खदान जहाँ से शुरू हो रही है और जहाँ पर समाप्त हो रही है के दोनो ओर खनिज अधिकारी की उपस्थिति में सूचना पटल स्थापित किया जायेगा जिसमें परियोजना प्रस्तावक का नाम, लीज एरिया, खसरा नम्बर, उत्पादन क्षमता प्रतिवर्ष, पर्यावरण स्वीकृति की वैधता अवधि इत्यादि की पूर्ण जानकारी दर्शित की जायेगी। इस हेतु संबंधित जिला खनिज अधिकारी द्वारा परिपालन सुनिश्चित किया जायेगा।
- (vii) परियोजना प्रस्तावक जनसुनवाई के दौरान की गई प्रतिबद्धता अनुसार सभी आश्वासनों का अनुपालन सुनिश्चित करेगा एवं प्रत्येक छमाही अनुपालन प्रतिवेदन जमा करेगा।

परियोजना प्रस्तावक व सर्व संबंधितों को सूचित किया जाये।

24. प्रकरण क्र. P2/108/2024 परियोजना प्रस्तावक मेसर्स दि म.प्र. स्टेट माइनिंग कार्पोरेशन लिमि., श्री सुभाषचन्द्र कर्णावत, अधिकृत प्रतिनिधि, पर्यावास भवन, ब्लॉक ए, द्वितीय तल, जेल रोड़, अरेरा हिल्स, भोपाल (म.प्र.) द्वारा रेत खदान (ओपनकास्ट मैनुअल विधि), उत्पादन क्षमता 600 घनमीटर प्रतिवर्ष (पर्यावरण संवेदनशीलता के दृष्टिगत निर्धारित दूरी छोड़ने के उपरांत खनन योग्य हेतु उपलब्ध क्षेत्र के संबंध में संशोधन अनुमोदित खनन योजना अनुसार जो भी उत्पादन क्षमता होगी वह ही मान्य रहेगी।), रकबा 1.50 हेक्टेयर (खनन हेतु उपलब्ध क्षेत्र 0.67 हे. SEAC द्वारा अनुशंसित), खसरा नं. 373, ग्राम -छोटी वेलगांव-1, तहसील - सोंडवा, जिला अलीराजपुर (म.प्र.) की पूर्व पर्यावरणीय स्वीकृति के लिये आवेदन।

राज्य स्तरीय विशेषज्ञ मूल्यांकन समिति (SEAC) की 762वी बैठक दिनांक 02.06.2024 में उक्त प्रकरण में विशिष्ट शर्तों एवं स्टैण्डर्ड शर्तों (परिशिष्ट-बी) सहित पर्यावरणीय स्वीकृति जारी किये जाने हेतु अनुशंसा की गई है।

राज्य स्तरीय पर्यावरण समाघात निर्धारण प्राधिकरण (SEIAA) द्वारा प्रकरण में पर्यावरणीय मुद्दों पर विस्तृत चर्चा व परामर्श उपरांत SEAC की 762वी बैठक दिनांक 02.06.2024 की विशिष्ट शर्तों एवं स्टैण्डर्ड शर्तों (संलग्नक-बी) सहित की गई अनुशंसा को मान्य करते हुए प्राधिकरण की निम्नलिखित अतिरिक्त विशिष्ट शर्तों के साथ प्राधिकरण की 831वीं बैठक दिनांक 20.02.2024 में अधिरोपित मानक शर्तों (परिशिष्ट-3) सहित प्रकरण में पर्यावरणीय स्वीकृति प्रदान किये जाने का निर्णय लिया गया :-

- (i) पूर्व पर्यावरण स्वीकृति की वैधता Sustainable Sand Mining Guidelines 2016 के परिपालन में पर्यावरण स्वीकृति पत्र दिनांक से अधिकतम 5 वर्ष तक वैध मान्य रहेगी।
- (ii) म.प्र. राज्य खनिज निगम लि. द्वारा जिले की स्वीकृत रेत खदानों की निविदत्त मात्रा से अधिक उत्पादन मात्रा का उत्खनन परियोजना प्रस्तावक द्वारा नहीं किया जायेगा एवं इस हेतु संबंधित जिला खनिज अधिकारी द्वारा परिपालन सुनिश्चित किया जाये।

(संजीव सिंह)
सदस्य सचिव

(अनिल कुमार शर्मा)
सदस्य

(अरुण कुमार भट्ट)
अध्यक्ष

राज्य स्तरीय पर्यावरण समाघात निर्धारण प्राधिकरण म.प्र. की 858 वी बैठक दिनांक 04.06.2024
का कार्यवाही विवरण

- (ii) परियोजना प्रस्तावक द्वारा अनुमोदित जिला सर्वेक्षण रिपोर्ट में उल्लेखित उत्पादन क्षमता 60 प्रतिशत माईनेवल मिनरल पोर्टेंशियल, अनुमोदित खनन योजना, निविदत्त मात्रा एवं SEAC द्वारा अनुशंसित मात्रा में से जो भी न्यूनतम हो से अधिक का उत्पादन नहीं किया जायेगा।
- (iv) परियोजना प्रस्तावक द्वारा ट्राईवल शेड्यूलड क्षेत्र में पेसा एक्ट के तहत ग्राम सभा की अनापत्ति/सहमति प्राप्त करने के उपरांत ही खनन कार्य आरंभ किया जायेगा एवं भू-राजस्व संहिता के प्रावधानों का पालन किया जाये। इस हेतु जिला खनिज अधिकारी द्वारा परिपालन सुनिश्चित किया जायेगा।
- (v) परियोजना प्रस्तावक द्वारा खनन गतिविधि शुरू करने से पहले Sustainable Sand Mining Guidelines 2016 तथा Enforcement and Monitoring Guidelines for Sand 2020 में दिये गये प्रावधान "Sand and gravel shall not be extracted up to a distance of 1 kilometre (1 km) from major bridges and highways on both sides, or five times (5x) of the span (x) of a bridge/public civil structure (including water intake points) on up-stream side and ten times (10x) the span of such bridge on down-stream side" अनुसार खदान के रोड़ ब्रिज से न्यूनतम 500 मीटर तक "नो माइनिंग जोन" के रूप में हरित क्षेत्र विकसित किया जायेगा एवं उक्त क्षेत्र का सीमांकन राजस्व अधिकारियों द्वारा एवं खनिज अधिकारी की उपस्थिति में किया जायेगा। परियोजना प्रस्तावक द्वारा उपरोक्तानुसार निर्धारित दूरी (नो माइनिंग जोन) का सीमांकन करवाये जाने के उपरांत खनन योग्य उपलब्ध क्षेत्र की पुर्नरीक्षित खनन योजना तैयार कर सक्षम प्राधिकारी से अनिवार्यतः अनुमोदन प्राप्त कर खनन संक्रिया आरंभ की जाये। उपरोक्तानुसार पक्के रोड़ ब्रिज के दोनो ओर नो माइनिंग जोन के साईनेज अनिवार्यतः स्थापित करवाए जायें।
- (vi) परियोजना प्रस्तावक द्वारा खनन हेतु आवंटित कुल 1.50 हे. मे से SEAC द्वारा अनुसंशित खनन योग्य क्षेत्र 0.67 हे. क्षेत्र मे ही उत्खनन कार्य किया जाये। परियोजना प्रस्तावक द्वारा उपरोक्तानुसार निर्धारित दूरी (नो माइनिंग जोन) का सीमांकन करवाये जाने के उपरांत खनन योग्य उपलब्ध क्षेत्र की पुर्नरीक्षित खनन योजना तैयार कर सक्षम प्राधिकारी से अनिवार्यतः अनुमोदन प्राप्त कर खनन संक्रिया आरंभ की जाये। इस हेतु संबंधित जिला खनिज अधिकारी द्वारा परिपालन सुनिश्चित किया जायेगा।
- (vii) परियोजना प्रस्तावक द्वारा जबतक खनन क्षेत्र पूर्णतः जलमग्न है तब तक खनन कार्य प्रारंभ नहीं किया जायेगा। इस हेतु जिला खनिज अधिकारी निरंतर आकलन किया जायेगा।
- (viii) परियोजना प्रस्तावक द्वारा खनन गतिविधि शुरू करने से पहले खदान जहाँ से शुरू हो रही है और जहाँ पर समाप्त हो रही है के दोनो ओर खनिज अधिकारी की उपस्थिति में सूचना पटल स्थापित किया जायेगा जिसमें परियोजना प्रस्तावक का नाम, लीज एरिया, खसरा नम्बर, उत्पादन क्षमता प्रतिवर्ष, पर्यावरण स्वीकृति की वैधता अवधि इत्यादि की पूर्ण जानकारी दर्शित की जायेगी। इस हेतु संबंधित जिला खनिज अधिकारी द्वारा परिपालन सुनिश्चित किया जायेगा।
- (ix) परियोजना प्रस्तावक जनसुनवाई के दौरान की गई प्रतिबद्धता अनुसार सभी आश्वासनों का अनुपालन सुनिश्चित करेगा एवं प्रत्येक छमाही अनुपालन प्रतिवेदन जमा करेगा।

(संजीव सिंह)
सदस्य सचिव

(अनिल कुमार शर्मा)
सदस्य

(अरुण कुमार भट्ट)
अध्यक्ष

परियोजना प्रस्तावक व सर्व संबंधितों को सूचित किया जाये।

25. प्रकरण क्र. P2/109/2024 परियोजना प्रस्तावक मेसर्स दि म.प्र. स्टेट माइनिंग कार्पोरेशन लिमि., श्री सुभाषचन्द्र कर्णावत, अधिकृत प्रतिनिधि, पर्यावास भवन, ब्लॉक ए, द्वितीय तल, जेल रोड, अरेरा हिल्स, भोपाल (म.प्र.) द्वारा रेत खदान (ओपनकास्ट मैनुअल विधि), उत्पादन क्षमता 800 घनमीटर प्रतिवर्ष (पर्यावरण संवेदनशीलता के दृष्टिगत निर्धारित दूरी छोड़ने के उपरांत खनन योग्य हेतु उपलब्ध क्षेत्र के संबंध में संशोधन अनुमोदित खनन योजना अनुसार जो भी उत्पादन क्षमता होगी वह ही मान्य रहेगी।), रकबा 5.52 हेक्टेयर (खनन हेतु उपलब्ध क्षेत्र 4.12 हे. SEAC द्वारा अनुशंसित), खसरा नं. 326, ग्राम - छोटी वेलगांव, तहसील - सोंडवा, जिला अलीराजपुर (म.प्र.) की पूर्व पर्यावरणीय स्वीकृति के लिये आवेदन।

राज्य स्तरीय विशेषज्ञ मूल्यांकन समिति (SEAC) की 762वी बैठक दिनांक 02.06.2024 में उक्त प्रकरण में विशिष्ट शर्तों एवं स्टैण्डर्ड शर्तों (परिशिष्ट-बी) सहित पर्यावरणीय स्वीकृति जारी किये जाने हेतु अनुशंसा की गई है।

राज्य स्तरीय पर्यावरण समाघात निर्धारण प्राधिकरण (SEIAA) द्वारा प्रकरण में पर्यावरणीय मुद्दों पर विस्तृत चर्चा व परामर्श उपरांत SEAC की 762वी बैठक दिनांक 02.06.2024 की विशिष्ट शर्तों एवं स्टैण्डर्ड शर्तों (संलग्नक-बी) सहित की गई अनुशंसा को मान्य करते हुए प्राधिकरण की निम्नलिखित अतिरिक्त विशिष्ट शर्तों के साथ प्राधिकरण की 831वीं बैठक दिनांक 20.02.2024 में अधिरोपित मानक शर्तों (परिशिष्ट-3) सहित प्रकरण में पर्यावरणीय स्वीकृति प्रदान किये जाने का निर्णय लिया गया :-

- (i) पूर्व पर्यावरण स्वीकृति की वैधता Sustainable Sand Mining Guidelines 2016 के परिपालन में पर्यावरण स्वीकृति पत्र दिनांक से अधिकतम 5 वर्ष तक वैध मान्य रहेगी।
- (ii) म.प्र. राज्य खनिज निगम लि. द्वारा जिले की स्वीकृत रेत खदानों की निविदत्त मात्रा से अधिक उत्पादन मात्रा का उत्खनन परियोजना प्रस्तावक द्वारा नहीं किया जायेगा एवं इस हेतु संबंधित जिला खनिज अधिकारी द्वारा परिपालन सुनिश्चित किया जाये।
- (iii) परियोजना प्रस्तावक द्वारा अनुमोदित जिला सर्वेक्षण रिपोर्ट में उल्लेखित उत्पादन क्षमता 60 प्रतिशत माईनेवल मिनरल पोर्टेंशियल, अनुमोदित खनन योजना, निविदत्त मात्रा एवं SEAC द्वारा अनुशंसित मात्रा में से जो भी न्यूनतम हो से अधिक का उत्पादन नहीं किया जायेगा।
- (iv) परियोजना प्रस्तावक द्वारा ट्राईवल शेड्यूलड क्षेत्र में पेसा एक्ट के तहत ग्राम सभा की अनापत्ति/सहमति प्राप्त करने के उपरांत ही खनन कार्य आरंभ किया जायेगा एवं भू-राजस्व संहिता के प्रावधानों का पालन किया जाये। इस हेतु जिला खनिज अधिकारी द्वारा परिपालन सुनिश्चित किया जायेगा।
- (v) परियोजना प्रस्तावक द्वारा खनन गतिविधि शुरू करने से पहले Sustainable Sand Mining Guidelines 2016 तथा Enforcement and Monitoring Guidelines for Sand 2020 में दिये गये प्रावधान "Sand and gravel shall not be extracted up to a distance of 1 kilometre (1 km) from major bridges and highways on both sides, or five times (5x) of the span (x) of a bridge/public civil structure (including water intake points) on up-stream side and ten times (10x) the span of such bridge on down-stream side" अनुसार खदान के पक्के रोड़ ब्रिज से न्यूनतम 1000

(संजीव सिंह)
सदस्य सचिव

(अनिल कुमार शर्मा)
सदस्य

(अरुण कुमार भट्ट)
अध्यक्ष

राज्य स्तरीय पर्यावरण समाघात निर्धारण प्राधिकरण म.प्र. की 858 वी बैठक दिनांक 04.06.2024
का कार्यवाही विवरण

मीटर तक "नो माइनिंग जोन" के रूप में हरित क्षेत्र विकसित किया जायेगा एवं उक्त क्षेत्र का सीमांकन राजस्व अधिकारियों द्वारा एवं खनिज अधिकारी की उपस्थिति में किया जायेगा। परियोजना प्रस्तावक द्वारा उपरोक्तानुसार निर्धारित दूरी (नो माइनिंग जोन) का सीमांकन करवाये जाने के उपरांत खनन योग्य उपलब्ध क्षेत्र की पुर्नरीक्षित खनन योजना तैयार कर सक्षम प्राधिकारी से अनिवार्यतः अनुमोदन प्राप्त कर खनन संक्रिया आरंभ की जाये। उपरोक्तानुसार पक्के रोड़ ब्रिज के दोनो ओर नो माइनिंग जोन के साईनेज अनिवार्यतः स्थापित करवाए जायें।

- (vi) परियोजना प्रस्तावक द्वारा खनन हेतु आवंटित कुल 5.52 हे. मे से SEAC द्वारा अनुसंशित खनन योग्य क्षेत्र 4.12 हे. क्षेत्र मे ही उत्खनन कार्य किया जाये। परियोजना प्रस्तावक द्वारा उपरोक्तानुसार निर्धारित दूरी (नो माइनिंग जोन) का सीमांकन करवाये जाने के उपरांत खनन योग्य उपलब्ध क्षेत्र की पुर्नरीक्षित खनन योजना तैयार कर सक्षम प्राधिकारी से अनिवार्यतः अनुमोदन प्राप्त कर खनन संक्रिया आरंभ की जाये। इस हेतु संबंधित जिला खनिज अधिकारी द्वारा परिपालन सुनिश्चित किया जायेगा।
- (vii) परियोजना प्रस्तावक द्वारा जबतक खनन क्षेत्र पूर्णतः जलमग्न है तब तक खनन कार्य प्रारंभ नहीं किया जायेगा। इस हेतु जिला खनिज अधिकारी निरंतर आकलन किया जायेगा।
- (viii) परियोजना प्रस्तावक द्वारा खनन गतिविधि शुरू करने से पहले खदान जहाँ से शुरू हो रही है और जहाँ पर समाप्त हो रही है के दोनो ओर खनिज अधिकारी की उपस्थिति में सूचना पटल स्थापित किया जायेगा जिसमें परियोजना प्रस्तावक का नाम, लीज एरिया, खसरा नम्बर, उत्पादन क्षमता प्रतिवर्ष, पर्यावरण स्वीकृति की वैधता अवधि इत्यादि की पूर्ण जानकारी दर्शित की जायेगी। इस हेतु संबंधित जिला खनिज अधिकारी द्वारा परिपालन सुनिश्चित किया जायेगा।
- (ix) परियोजना प्रस्तावक जनसुनवाई के दौरान की गई प्रतिबद्धता अनुसार सभी आश्वासनों का अनुपालन सुनिश्चित करेगा एवं प्रत्येक छमाही अनुपालन प्रतिवेदन जमा करेगा।

परियोजना प्रस्तावक व सर्व संबंधितों को सूचित किया जाये।

26. प्रकरण क्र. P2/476/2024 परियोजना प्रस्तावक मेसर्स दि म.प्र. स्टेट माइनिंग कार्पोरेशन लिमि., श्री योद्धा उमरे, अधिकृत प्रतिनिधि, पर्यावास भवन, ब्लॉक ए, द्वितीय तल, जेल रोड़, अरेरा हिल्स, भोपाल (म.प्र.) द्वारा रेत खदान (ओपनकास्ट मैनुअल विधि), उत्पादन क्षमता 22,500 घनमीटर प्रतिवर्ष (SEAC द्वारा अनुसंशित) (पर्यावरण संवेदनशीलता के दृष्टिगत निर्धारित दूरी छोड़ने के उपरांत खनन योग्य हेतु उपलब्ध क्षेत्र के संबंध में संशोधन अनुमोदित खनन योजना अनुसार जो भी उत्पादन क्षमता होगी वह ही मान्य रहेगी।), रकबा 4.00 हेक्टेयर (खनन हेतु उपलब्ध क्षेत्र 2.25 हे. SEAC द्वारा अनुसंशित), खसरा नं. 78, ग्राम -बसुधा-1, तहसील - सिंगरौली, जिला सिंगरौली (म.प्र.) की पूर्व पर्यावरणीय स्वीकृति के लिये आवेदन।

राज्य स्तरीय विशेषज्ञ मूल्यांकन समिति (SEAC) की 762वी बैठक दिनांक 02.06.2024 में उक्त प्रकरण में विशिष्ट शर्तों एवं स्टैण्डर्ड शर्तों (परिशिष्ट-बी) सहित पर्यावरणीय स्वीकृति जारी किये जाने हेतु अनुशांसा की गई है।

(संजीव सिंह)
सदस्य सचिव

(अनिल कुमार शर्मा)
सदस्य

(अरुण कुमार भट्ट)
अध्यक्ष

राज्य स्तरीय पर्यावरण समाघात निर्धारण प्राधिकरण (SEIAA) द्वारा प्रकरण में पर्यावरणीय मुद्दों पर विस्तृत चर्चा व परामर्श उपरांत SEAC की 762वी बैठक दिनांक 02.06.2024 की विशिष्ट शर्तों एवं स्टेण्डर्ड शर्तों (संलग्नक-बी) सहित की गई अनुशंसा को मान्य करते हुए प्राधिकरण की निम्नलिखित अतिरिक्त विशिष्ट शर्तों के साथ प्राधिकरण की 831वीं बैठक दिनांक 20.02.2024 में अधिरोपित मानक शर्तों (परिशिष्ट-3) सहित प्रकरण में पर्यावरणीय स्वीकृति प्रदान किये जाने का निर्णय लिया गया :-

- (i) पूर्व पर्यावरण स्वीकृति की वैधता Sustainable Sand Mining Guidelines 2016 के परिपालन में पर्यावरण स्वीकृति पत्र दिनांक से अधिकतम 5 वर्ष तक वैध मान्य रहेगी।
- (ii) म.प्र. राज्य खनिज निगम लि. द्वारा जिले की स्वीकृत रेत खदानों की निविदत्त मात्रा से अधिक उत्पादन मात्रा का उत्खनन परियोजना प्रस्तावक द्वारा नहीं किया जायेगा एवं इस हेतु संबंधित जिला खनिज अधिकारी द्वारा परिपालन सुनिश्चित किया जाये।
- (iii) परियोजना प्रस्तावक द्वारा अनुमोदित जिला सर्वेक्षण रिपोर्ट में उल्लेखित उत्पादन क्षमता 60 प्रतिशत माईनेवल मिनरल पोर्टेंशियल, अनुमोदित खनन योजना, निविदत्त मात्रा एवं SEAC द्वारा अनुशंसित मात्रा में से जो भी न्यूनतम हो से अधिक का उत्पादन नहीं किया जायेगा।
- (iv) परियोजना प्रस्तावक द्वारा ट्राईवल शेड्यूलड क्षेत्र में पेसा एक्ट के तहत ग्राम सभा की अनापत्ति/सहमति प्राप्त करने के उपरांत ही खनन कार्य आरंभ किया जायेगा एवं भू-राजस्व संहिता के प्रावधानों का पालन किया जाये। इस हेतु जिला खनिज अधिकारी द्वारा परिपालन सुनिश्चित किया जायेगा।
- (v) परियोजना प्रस्तावक द्वारा खनन गतिविधि शुरू करने से पहले पक्की सड़क से न्यूनतम 100 मीटर तक "नो माइनिंग जोन" के रूप में हरित क्षेत्र विकसित किया जायेगा एवं उक्त क्षेत्र का सीमांकन राजस्व अधिकारियों द्वारा एवं खनिज अधिकारी की उपस्थिति में किया जायेगा। परियोजना प्रस्तावक द्वारा उपरोक्तानुसार निर्धारित दूरी (नो माइनिंग जोन) का सीमांकन करवाये जाने के उपरांत खनन योग्य उपलब्ध क्षेत्र की पुनरीक्षित खनन योजना तैयार कर सक्षम प्राधिकारी से अनिवार्यतः अनुमोदन प्राप्त कर खनन संक्रिया आरंभ की जाये।
- (vi) परियोजना प्रस्तावक द्वारा खनन हेतु आवंटित कुल 4.00 हे. मे से SEAC द्वारा अनुशंसित खनन योग्य क्षेत्र 2.25 हे. क्षेत्र मे ही उत्खनन कार्य किया जाये। परियोजना प्रस्तावक द्वारा उपरोक्तानुसार निर्धारित दूरी (नो माइनिंग जोन) का सीमांकन करवाये जाने के उपरांत खनन योग्य उपलब्ध क्षेत्र की पुनरीक्षित खनन योजना तैयार कर सक्षम प्राधिकारी से अनिवार्यतः अनुमोदन प्राप्त कर खनन संक्रिया आरंभ की जाये। इस हेतु संबंधित जिला खनिज अधिकारी द्वारा परिपालन सुनिश्चित किया जायेगा।
- (vii) परियोजना प्रस्तावक द्वारा जबतक खनन क्षेत्र पूर्णतः जलमग्न है तब तक खनन कार्य प्रारंभ नहीं किया जायेगा। इस हेतु जिला खनिज अधिकारी निरंतर आकलन किया जायेगा।
- (viii) परियोजना प्रस्तावक द्वारा खनन गतिविधि शुरू करने से पहले खदान जहाँ से शुरू हो रही है और जहाँ पर समाप्त हो रही है के दोनो ओर खनिज अधिकारी की उपस्थिति में सूचना पटल

(संजीव सिंह)
सदस्य सचिव

(अनिल कुमार शर्मा)
सदस्य

(अरुण कुमार भट्ट)
अध्यक्ष

राज्य स्तरीय पर्यावरण समाघात निर्धारण प्राधिकरण म.प्र. की 858 वी बैठक दिनांक 04.06.2024
का कार्यवाही विवरण

स्थापित किया जायेगा जिसमें परियोजना प्रस्तावक का नाम, लीज एरिया, खसरा नम्बर, उत्पादन क्षमता प्रतिवर्ष, पर्यावरण स्वीकृति की वैधता अवधि इत्यादि की पूर्ण जानकारी दर्शित की जायेगी। इस हेतु संबंधित जिला खनिज अधिकारी द्वारा परिपालन सुनिश्चित किया जायेगा।

- (ix) परियोजना प्रस्तावक जनसुनवाई के दौरान की गई प्रतिबद्धता अनुसार सभी आश्वासनों का अनुपालन सुनिश्चित करेगा एवं प्रत्येक छमाही अनुपालन प्रतिवेदन जमा करेगा।

परियोजना प्रस्तावक व सर्व संबंधितों को सूचित किया जाये।

27. प्रकरण क्र. P2/477/2024 परियोजना प्रस्तावक मेसर्स दि म.प्र. स्टेट माइनिंग कार्पोरेशन लिमि., श्री योद्धा उमरे, अधिकृत प्रतिनिधि, पर्यावास भवन, ब्लॉक ए, द्वितीय तल, जेल रोड, अरेरा हिल्स, भोपाल (म.प्र.) द्वारा रेत खदान (ओपनकास्ट मैनुअल विधि), उत्पादन क्षमता 37,400 घनमीटर प्रतिवर्ष (SEAC द्वारा अनुशंसित) (पर्यावरण संवेदनशीलता के दृष्टिगत निर्धारित दूरी छोड़ने के उपरांत खनन योग्य हेतु उपलब्ध क्षेत्र के संबंध में संशोधन अनुमोदित खनन योजना अनुसार जो भी उत्पादन क्षमता होगी वह ही मान्य रहेगी।), रकबा 4.00 हेक्टेयर (खनन हेतु उपलब्ध क्षेत्र 1.87 हे. SEAC द्वारा अनुशंसित), खसरा नं. 522, ग्राम -बसुधा-3, तहसील - सिंगरौली, जिला सिंगरौली (म.प्र.) की पूर्व पर्यावरणीय स्वीकृति के लिये आवेदन।

राज्य स्तरीय विशेषज्ञ मूल्यांकन समिति (SEAC) की 762वी बैठक दिनांक 02.06.2024 में उक्त प्रकरण में विशिष्ट शर्तों एवं स्टैण्डर्ड शर्तों (परिशिष्ट-बी) सहित पर्यावरणीय स्वीकृति जारी किये जाने हेतु अनुशंसा की गई है।

राज्य स्तरीय पर्यावरण समाघात निर्धारण प्राधिकरण (SEIAA) द्वारा प्रकरण में पर्यावरणीय मुद्दों पर विस्तृत चर्चा व परामर्श उपरांत SEAC की 762वी बैठक दिनांक 02.06.2024 की विशिष्ट शर्तों एवं स्टैण्डर्ड शर्तों (संलग्नक-बी) सहित की गई अनुशंसा को मान्य करते हुए प्राधिकरण की निम्नलिखित अतिरिक्त विशिष्ट शर्तों के साथ प्राधिकरण की 831वीं बैठक दिनांक 20.02.2024 में अधिरोपित मानक शर्तों (परिशिष्ट-3) सहित प्रकरण में पर्यावरणीय स्वीकृति प्रदान किये जाने का निर्णय लिया गया :-

- (i) पूर्व पर्यावरण स्वीकृति की वैधता Sustainable Sand Mining Guidelines 2016 के परिपालन में पर्यावरण स्वीकृति पत्र दिनांक से अधिकतम 5 वर्ष तक वैध मान्य रहेगी।
- (ii) म.प्र. राज्य खनिज निगम लि. द्वारा जिले की स्वीकृत रेत खदानों की निविदत्त मात्रा से अधिक उत्पादन मात्रा का उत्खनन परियोजना प्रस्तावक द्वारा नहीं किया जायेगा एवं इस हेतु संबंधित जिला खनिज अधिकारी द्वारा परिपालन सुनिश्चित किया जाये।
- (iii) परियोजना प्रस्तावक द्वारा अनुमोदित जिला सर्वेक्षण रिपोर्ट में उल्लेखित उत्पादन क्षमता 60 प्रतिशत माईनेवल मिनरल पोर्टेशियल, अनुमोदित खनन योजना, निविदत्त मात्रा एवं SEAC द्वारा अनुशंसित मात्रा में से जो भी न्यूनतम हो से अधिक का उत्पादन नहीं किया जायेगा।
- (iv) परियोजना प्रस्तावक द्वारा ट्राईवल शेड्यूलड क्षेत्र में पेसा एक्ट के तहत ग्राम सभा की अनापत्ति/सहमति प्राप्त करने के उपरांत ही खनन कार्य आरंभ किया जायेगा एवं भू-राजस्व

(संजीव सिंह)
सदस्य सचिव

(अनिल कुमार शर्मा)
सदस्य

(अरुण कुमार भट्ट)
अध्यक्ष

संहिता के प्रावधानों का पालन किया जाये। इस हेतु जिला खनिज अधिकारी द्वारा परिपालन सुनिश्चित किया जायेगा।

- (v) परियोजना प्रस्तावक द्वारा खनन गतिविधि शुरू करने से पहले **पक्की सड़क से न्यूनतम 100 मीटर तक** नो माइनिंग जोन के रूप में हरित क्षेत्र विकसित किया जायेगा एवं उक्त क्षेत्र का सीमांकन राजस्व अधिकारियों द्वारा एवं खनिज अधिकारी की उपस्थिति में किया जायेगा। परियोजना प्रस्तावक द्वारा उपरोक्तानुसार निर्धारित दूरी (नो माइनिंग जोन) का सीमांकन करवाये जाने के उपरांत खनन योग्य उपलब्ध क्षेत्र की पुर्नरीक्षित खनन योजना तैयार कर सक्षम प्राधिकारी से अनिवार्यतः अनुमोदन प्राप्त कर खनन संक्रिया आरंभ की जाये।
- (vi) परियोजना प्रस्तावक द्वारा खनन हेतु आवंटित कुल 4.00 हे. मे से SEAC द्वारा अनुसंशित खनन योग्य क्षेत्र 1.87 हे. क्षेत्र मे ही उत्खनन कार्य किया जाये। परियोजना प्रस्तावक द्वारा उपरोक्तानुसार निर्धारित दूरी (नो माइनिंग जोन) का सीमांकन करवाये जाने के उपरांत खनन योग्य उपलब्ध क्षेत्र की पुर्नरीक्षित खनन योजना तैयार कर सक्षम प्राधिकारी से अनिवार्यतः अनुमोदन प्राप्त कर खनन संक्रिया आरंभ की जाये। इस हेतु संबंधित जिला खनिज अधिकारी द्वारा परिपालन सुनिश्चित किया जायेगा।
- (vii) परियोजना प्रस्तावक द्वारा जबतक खनन क्षेत्र पूर्णतः जलमग्न है तब तक खनन कार्य प्रारंभ नहीं किया जायेगा। इस हेतु जिला खनिज अधिकारी निरंतर आकलन किया जायेगा।
- (viii) परियोजना प्रस्तावक द्वारा खनन गतिविधि शुरू करने से पहले खदान जहाँ से शुरू हो रही है और जहाँ पर समाप्त हो रही है के दोनो ओर खनिज अधिकारी की उपस्थिति में सूचना पटल स्थापित किया जायेगा जिसमें परियोजना प्रस्तावक का नाम, लीज एरिया, खसरा नम्बर, उत्पादन क्षमता प्रतिवर्ष, पर्यावरण स्वीकृति की वैधता अवधि इत्यादि की पूर्ण जानकारी दर्शित की जायेगी। इस हेतु संबंधित जिला खनिज अधिकारी द्वारा परिपालन सुनिश्चित किया जायेगा।
- (ix) परियोजना प्रस्तावक जनसुनवाई के दौरान की गई प्रतिबद्धता अनुसार सभी आशवासनों का अनुपालन सुनिश्चित करेगा एवं प्रत्येक छमाही अनुपालन प्रतिवेदन जमा करेगा।

परियोजना प्रस्तावक व सर्व संबंधितों को सूचित किया जाये।

28. प्रकरण क्र. P2/478/2024 परियोजना प्रस्तावक मेसर्स दि म.प्र. स्टेट माइनिंग कार्पोरेशन लिमि., श्री योद्धा उमरे, अधिकृत प्रतिनिधि, पर्यावास भवन, ब्लॉक ए, द्वितीय तल, जेल रोड़, अरेरा हिल्स, भोपाल (म.प्र.) द्वारा रेत खदान (ओपनकास्ट मैनुअल विधि), उत्पादन क्षमता 43,637 घनमीटर प्रतिवर्ष (पर्यावरण संवेदनशीलता के दृष्टिगत निर्धारित दूरी छोड़ने के उपरांत खनन योग्य हेतु उपलब्ध क्षेत्र के संबंध में संशोधन अनुमोदित खनन योजना अनुसार जो भी उत्पादन क्षमता होगी वह ही मान्य रहेगी।), रकबा 4.00 हेक्टेयर (खनन हेतु उपलब्ध क्षेत्र 2.06 हे. SEAC द्वारा अनुसंशित), खसरा नं. 450, ग्राम - नौधिया, तहसील - सिंगरौली, जिला सिंगरौली (म.प्र.) की पूर्व पर्यावरणीय स्वीकृति के लिये आवेदन।

(संजीव सिंह)
सदस्य सचिव

(अनिल कुमार शर्मा)
सदस्य

(अरुण कुमार भट्ट)
अध्यक्ष

राज्य स्तरीय पर्यावरण समाघात निर्धारण प्राधिकरण म.प्र. की 858 वी बैठक दिनांक 04.06.2024
का कार्यवाही विवरण


राज्य स्तरीय विशेषज्ञ मूल्यांकन समिति (SEAC) की 762वी बैठक दिनांक 02.06.2024 में उक्त प्रकरण में विशिष्ट शर्तों एवं स्टैण्डर्ड शर्तों (परिशिष्ट-बी) सहित पर्यावरणीय स्वीकृति जारी किये जाने हेतु अनुशंसा की गई है।

राज्य स्तरीय पर्यावरण समाघात निर्धारण प्राधिकरण (SEIAA) द्वारा प्रकरण में पर्यावरणीय मुद्दों पर विस्तृत चर्चा व परामर्श उपरांत SEAC की 762वी बैठक दिनांक 02.06.2024 की विशिष्ट शर्तों एवं स्टैण्डर्ड शर्तों (संलग्नक-बी) सहित की गई अनुशंसा को मान्य करते हुए प्राधिकरण की निम्नलिखित अतिरिक्त विशिष्ट शर्तों के साथ प्राधिकरण की 831वीं बैठक दिनांक 20.02.2024 में अधिरोपित मानक शर्तों (परिशिष्ट-3) सहित प्रकरण में पर्यावरणीय स्वीकृति प्रदान किये जाने का निर्णय लिया गया :-

- (viii) पूर्व पर्यावरण स्वीकृति की वैधता Sustainable Sand Mining Guidelines 2016 के परिपालन में पर्यावरण स्वीकृति पत्र दिनांक से अधिकतम 5 वर्ष तक वैध मान्य रहेगी।
- (ix) म.प्र. राज्य खनिज निगम लि. द्वारा जिले की स्वीकृत रेत खदानों की निविदत्त मात्रा से अधिक उत्पादन मात्रा का उत्खनन परियोजना प्रस्तावक द्वारा नहीं किया जायेगा एवं इस हेतु संबंधित जिला खनिज अधिकारी द्वारा परिपालन सुनिश्चित किया जाये।
- (x) परियोजना प्रस्तावक द्वारा अनुमोदित जिला सर्वेक्षण रिपोर्ट में उल्लेखित उत्पादन क्षमता 60 प्रतिशत माईनेवल मिनरल पोर्टेंशियल, अनुमोदित खनन योजना, निविदत्त मात्रा एवं SEAC द्वारा अनुशंसित मात्रा में से जो भी न्यूनतम हो से अधिक का उत्पादन नहीं किया जायेगा।
- (xi) परियोजना प्रस्तावक द्वारा ट्राईवल शेड्यूलड क्षेत्र में पेसा एक्ट के तहत ग्राम सभा की अनापत्ति/सहमति प्राप्त करने के उपरांत ही खनन कार्य आरंभ किया जायेगा एवं भू-राजस्व संहिता के प्रावधानों का पालन किया जाये। इस हेतु जिला खनिज अधिकारी द्वारा परिपालन सुनिश्चित किया जायेगा।
- (xii) परियोजना प्रस्तावक द्वारा खनन गतिविधि शुरू करने से पहले Sustainable Sand Mining Guidelines 2016 तथा Enforcement and Monitoring Guidelines for Sand 2020 में दिये गये प्रावधान "Sand and gravel shall not be extracted up to a distance of 1 kilometre (1 km) from major bridges and highways on both sides, or five times (5x) of the span (x) of a bridge/public civil structure (including water intake points) on up-stream side and ten times (10x) the span of such bridge on down-stream side" अनुसार खदान के पक्के रोड़ ब्रिज से न्यूनतम 1000 मीटर तक "नो माइनिंग जोन" के रूप में हरित क्षेत्र विकसित किया जायेगा एवं उक्त क्षेत्र का सीमांकन राजस्व अधिकारियों द्वारा एवं खनिज अधिकारी की उपस्थिति में किया जायेगा। परियोजना प्रस्तावक द्वारा उपरोक्तानुसार निर्धारित दूरी (नो माइनिंग जोन) का सीमांकन करवाये जाने के उपरांत खनन योग्य उपलब्ध क्षेत्र की पुर्नरीक्षित खनन योजना तैयार कर सक्षम प्राधिकारी से अनिवार्यतः अनुमोदन प्राप्त कर खनन संक्रिया आरंभ की जाये। उपरोक्तानुसार पक्के रोड़ ब्रिज के दोनो ओर नो माइनिंग जोन के साईनेज अनिवार्यतः स्थापित करवाए जायें।
- (xiii) परियोजना प्रस्तावक द्वारा खनन हेतु आवंटित कुल 4.00 हे. मे से SEAC द्वारा अनुशंसित खनन योग्य क्षेत्र 2.06 हे. क्षेत्र मे ही उत्खनन कार्य किया जाये। परियोजना प्रस्तावक द्वारा

(संजीव सिंह)
सदस्य सचिव


(अनिल कुमार शर्मा)
सदस्य


(अरुण कुमार भट्ट)
अध्यक्ष

उपरोक्तानुसार निर्धारित दूरी (नो माइनिंग जोन) का सीमांकन करवाये जाने के उपरांत खनन योग्य उपलब्ध क्षेत्र की पुर्नरीक्षित खनन योजना तैयार कर सक्षम प्राधिकारी से अनिवार्यतः अनुमोदन प्राप्त कर खनन संक्रिया आरंभ की जाये। इस हेतु संबंधित जिला खनिज अधिकारी द्वारा परिपालन सुनिश्चित किया जायेगा।

- (xiv) परियोजना प्रस्तावक द्वारा जबतक खनन क्षेत्र पूर्णतः जलमग्न है तब तक खनन कार्य प्रारंभ नहीं किया जायेगा। इस हेतु जिला खनिज अधिकारी निरंतर आकलन किया जायेगा।
- (xv) परियोजना प्रस्तावक द्वारा खनन गतिविधि शुरू करने से पहले खदान जहाँ से शुरू हो रही है और जहाँ पर समाप्त हो रही है के दोनो ओर खनिज अधिकारी की उपस्थिति में सूचना पटल स्थापित किया जायेगा जिसमें परियोजना प्रस्तावक का नाम, लीज एरिया, खसरा नम्बर, उत्पादन क्षमता प्रतिवर्ष, पर्यावरण स्वीकृति की वैधता अवधि इत्यादि की पूर्ण जानकारी दर्शित की जायेगी। इस हेतु संबंधित जिला खनिज अधिकारी द्वारा परिपालन सुनिश्चित किया जायेगा।
- (xvi) परियोजना प्रस्तावक जनसुनवाई के दौरान की गई प्रतिबद्धता अनुसार सभी आश्वासनों का अनुपालन सुनिश्चित करेगा एवं प्रत्येक छमाही अनुपालन प्रतिवेदन जमा करेगा।

परियोजना प्रस्तावक व सर्व संबंधितों को सूचित किया जाये।

29. प्रकरण क्र. P2/472/2024 परियोजना प्रस्तावक मेसर्स दि म.प्र. स्टेट माइनिंग कार्पोरेशन लिमि., श्री योद्धा उमरे, अधिकृत प्रतिनिधि, पर्यावास भवन, ब्लॉक ए, द्वितीय तल, जेल रोड़, अरेरा हिल्स, भोपाल (म.प्र.) द्वारा रेत खदान (ओपनकास्ट मैनुअल विधि), उत्पादन क्षमता 36,000 घनमीटर प्रतिवर्ष, रकबा 3.20 हेक्टेयर, खसरा नं. 43, ग्राम - चॉचर, तहसील - सिंगरौली, जिला सिंगरौली (म.प्र.) की पूर्व पर्यावरणीय स्वीकृति के लिये आवेदन।

राज्य स्तरीय विशेषज्ञ मूल्यांकन समिति (SEAC) की 762वी बैठक दिनांक 02.06.2024 में उक्त प्रकरण में विशिष्ट शर्तों एवं स्टैण्डर्ड शर्तों (परिशिष्ट-बी) सहित पर्यावरणीय स्वीकृति जारी किये जाने हेतु अनुशंसा की गई है।

राज्य स्तरीय पर्यावरण समाघात निर्धारण प्राधिकरण (SEIAA) द्वारा प्रकरण में पर्यावरणीय मुद्दों पर विस्तृत चर्चा व परामर्श उपरांत SEAC की 762वी बैठक दिनांक 02.06.2024 की विशिष्ट शर्तों एवं स्टैण्डर्ड शर्तों (संलग्नक-बी) सहित की गई अनुशंसा को मान्य करते हुए प्राधिकरण की निम्नलिखित अतिरिक्त विशिष्ट शर्तों के साथ प्राधिकरण की 831वीं बैठक दिनांक 20.02.2024 में अधिरोपित मानक शर्तों (परिशिष्ट-3) सहित प्रकरण में पर्यावरणीय स्वीकृति प्रदान किये जाने का निर्णय लिया गया :-

- (i) पूर्व पर्यावरण स्वीकृति की वैधता Sustainable Sand Mining Guidelines 2016 के परिपालन में पर्यावरण स्वीकृति पत्र दिनांक से अधिकतम 5 वर्ष तक वैध मान्य रहेगी।
- (ii) म.प्र. राज्य खनिज निगम लि. द्वारा जिले की स्वीकृत रेत खदानों की निविदत्त मात्रा से अधिक उत्पादन मात्रा का उत्खनन परियोजना प्रस्तावक द्वारा नहीं किया जायेगा एवं इस हेतु संबंधित जिला खनिज अधिकारी द्वारा परिपालन सुनिश्चित किया जाये।

(संजीव सिंह)
सदस्य सचिव

(अनिल कुमार शर्मा)
सदस्य

(अरुण कुमार भट्ट)
अध्यक्ष

राज्य स्तरीय पर्यावरण समाघात निर्धारण प्राधिकरण म.प्र. की 858 वी बैठक दिनांक 04.06.2024
का कार्यवाही विवरण

- (ii) परियोजना प्रस्तावक द्वारा अनुमोदित जिला सर्वेक्षण रिपोर्ट में उल्लेखित उत्पादन क्षमता 60 प्रतिशत माईनेवल मिनरल पोर्टेशियल, अनुमोदित खनन योजना, निविदत्त मात्रा एवं SEAC द्वारा अनुशंसित मात्रा में से जो भी न्यूनतम हो से अधिक का उत्पादन नहीं किया जायेगा।
- (iv) परियोजना प्रस्तावक द्वारा ट्राईवल शेड्यूलड क्षेत्र में पेसा एक्ट के तहत ग्राम सभा की अनापत्ति/सहमति प्राप्त करने के उपरांत ही खनन कार्य आरंभ किया जायेगा एवं भू-राजस्व संहिता के प्रावधानों का पालन किया जाये। इस हेतु जिला खनिज अधिकारी द्वारा परिपालन सुनिश्चित किया जायेगा।
- (v) परियोजना प्रस्तावक द्वारा जबतक खनन क्षेत्र पूर्णतः जलमग्न है तब तक खनन कार्य प्रारंभ नहीं किया जायेगा। इस हेतु जिला खनिज अधिकारी निरंतर आकलन किया जायेगा।
- (vi) परियोजना प्रस्तावक द्वारा खनन गतिविधि शुरू करने से पहले खदान जहाँ से शुरू हो रही है और जहाँ पर समाप्त हो रही है के दोनो ओर खनिज अधिकारी की उपस्थिति में सूचना पटल स्थापित किया जायेगा जिसमें परियोजना प्रस्तावक का नाम, लीज एरिया, खसरा नम्बर, उत्पादन क्षमता प्रतिवर्ष, पर्यावरण स्वीकृति की वैधता अवधि इत्यादि की पूर्ण जानकारी दर्शित की जायेगी। इस हेतु संबंधित जिला खनिज अधिकारी द्वारा परिपालन सुनिश्चित किया जायेगा।
- (vii) परियोजना प्रस्तावक जनसुनवाई के दौरान की गई प्रतिबद्धता अनुसार सभी आश्वासनों का अनुपालन सुनिश्चित करेगा एवं प्रत्येक छमाही अनुपालन प्रतिवेदन जमा करेगा।


परियोजना प्रस्तावक व सर्व संबंधितों को सूचित किया जाये।


30. प्रकरण क्र. P2/475/2024 परियोजना प्रस्तावक मेसर्स दि म.प्र. स्टेट माइनिंग कार्पोरेशन लिमि., श्री योद्धा उमरे, अधिकृत प्रतिनिधि, पर्यावास भवन, ब्लॉक ए, द्वितीय तल, जेल रोड़, अरेरा हिल्स, भोपाल (म.प्र.) द्वारा रेत खदान (ओपनकास्ट मैनुअल विधि), उत्पादन क्षमता 21,176 घनमीटर प्रतिवर्ष (पर्यावरण संवेदनशीलता के दृष्टिगत निर्धारित दूरी छोड़ने के उपरांत खनन योग्य हेतु उपलब्ध क्षेत्र के संबंध में संशोधन अनुमोदित खनन योजना अनुसार जो भी उत्पादन क्षमता होगी वह ही मान्य रहेगी), रकबा 2.00 हेक्टेयर (खनन हेतु उपलब्ध क्षेत्र 1.05 हे. SEAC द्वारा अनुशंसित), खसरा नं. 1935/1, ग्राम -जरहा, तहसील - सिंगरौली, जिला सिंगरौली (म.प्र.) की पूर्व पर्यावरणीय स्वीकृति के लिये आवेदन।

राज्य स्तरीय विशेषज्ञ मूल्यांकन समिति (SEAC) की 762वी बैठक दिनांक 02.06.2024 में उक्त प्रकरण में विशिष्ट शर्तों एवं स्टेण्डर्ड शर्तों (परिशिष्ट-बी) सहित पर्यावरणीय स्वीकृति जारी किये जाने हेतु अनुशंसा की गई है।

राज्य स्तरीय पर्यावरण समाघात निर्धारण प्राधिकरण (SEIAA) द्वारा प्रकरण में पर्यावरणीय मुद्दों पर विस्तृत चर्चा व परामर्श उपरांत SEAC की 762वी बैठक दिनांक 02.06.2024 की विशिष्ट शर्तों एवं स्टेण्डर्ड शर्तों (संलग्नक-बी) सहित की गई अनुशंसा को मान्य करते हुए प्राधिकरण की निम्नलिखित अतिरिक्त विशिष्ट शर्तों के साथ प्राधिकरण की 831वीं बैठक दिनांक 20.02.2024 में अधिरोपित मानक शर्तों (परिशिष्ट-3) सहित प्रकरण में पर्यावरणीय स्वीकृति प्रदान किये जाने का निर्णय लिया गया :-

(संजीव सिंह)
सदस्य सचिव


(अनिल कुमार शर्मा)
सदस्य


(अरुण कुमार भट्ट)
अध्यक्ष

- (i) पूर्व पर्यावरण स्वीकृति की वैधता Sustainable Sand Mining Guidelines 2016 के परिपालन में पर्यावरण स्वीकृति पत्र दिनांक से अधिकतम 5 वर्ष तक वैध मान्य रहेगी।
- (ii) म.प्र. राज्य खनिज निगम लि. द्वारा जिले की स्वीकृत रेत खदानों की निविदत्त मात्रा से अधिक उत्पादन मात्रा का उत्खनन परियोजना प्रस्तावक द्वारा नहीं किया जायेगा एवं इस हेतु संबंधित जिला खनिज अधिकारी द्वारा परिपालन सुनिश्चित किया जाये।
- (iii) परियोजना प्रस्तावक द्वारा अनुमोदित जिला सर्वेक्षण रिपोर्ट में उल्लेखित उत्पादन क्षमता 60 प्रतिशत माईनेवल मिनरल पोर्टेशियल, अनुमोदित खनन योजना, निविदत्त मात्रा एवं SEAC द्वारा अनुशंसित मात्रा में से जो भी न्यूनतम हो से अधिक का उत्पादन नहीं किया जायेगा।
- (iv) परियोजना प्रस्तावक द्वारा ट्राईवल शेड्यूलड क्षेत्र में पेसा एक्ट के तहत ग्राम सभा की अनापत्ति/सहमति प्राप्त करने के उपरांत ही खनन कार्य आरंभ किया जायेगा एवं भू-राजस्व संहिता के प्रावधानों का पालन किया जाये। इस हेतु जिला खनिज अधिकारी द्वारा परिपालन सुनिश्चित किया जायेगा।
- (v) परियोजना प्रस्तावक द्वारा खनन हेतु आवंटित कुल 2.00 हे. में से SEAC द्वारा अनुशंसित खनन योग्य क्षेत्र 1.05 हे. क्षेत्र में ही उत्खनन कार्य किया जाये। परियोजना प्रस्तावक द्वारा उपरोक्तानुसार निर्धारित दूरी (नो माईनिंग जोन) का सीमांकन करवाये जाने के उपरांत खनन योग्य उपलब्ध क्षेत्र की पुनरीक्षित खनन योजना तैयार कर सक्षम प्राधिकारी से अनिवार्यतः अनुमोदन प्राप्त कर खनन संक्रिया आरंभ की जाये। इस हेतु संबंधित जिला खनिज अधिकारी द्वारा परिपालन सुनिश्चित किया जायेगा।
- (vi) परियोजना प्रस्तावक द्वारा जबतक खनन क्षेत्र पूर्णतः जलमग्न है तब तक खनन कार्य प्रारंभ नहीं किया जायेगा। इस हेतु जिला खनिज अधिकारी निरंतर आकलन किया जायेगा।
- (vii) परियोजना प्रस्तावक द्वारा खनन गतिविधि शुरू करने से पहले खदान जहाँ से शुरू हो रही है और जहाँ पर समाप्त हो रही है के दोनो ओर खनिज अधिकारी की उपस्थिति में सूचना पटल स्थापित किया जायेगा जिसमें परियोजना प्रस्तावक का नाम, लीज एरिया, खसरा नम्बर, उत्पादन क्षमता प्रतिवर्ष, पर्यावरण स्वीकृति की वैधता अवधि इत्यादि की पूर्ण जानकारी दर्शित की जायेगी। इस हेतु संबंधित जिला खनिज अधिकारी द्वारा परिपालन सुनिश्चित किया जायेगा।
- (viii) परियोजना प्रस्तावक जनसुनवाई के दौरान की गई प्रतिबद्धता अनुसार सभी आश्वासनों का अनुपालन सुनिश्चित करेगा एवं प्रत्येक छमाही अनुपालन प्रतिवेदन जमा करेगा।

परियोजना प्रस्तावक व सर्व संबंधितों को सूचित किया जाये।

31. प्रकरण क्र. P2/470/2024 परियोजना प्रस्तावक मेसर्स दि म.प्र. स्टेट माइनिंग कार्पोरेशन लिमि., श्री योद्धा उमरे, अधिकृत प्रतिनिधि, पर्यावास भवन, ब्लॉक ए, द्वितीय तल, जेल रोड, अरेरा हिल्स, भोपाल (म.प्र.) द्वारा रेत खदान (ओपनकास्ट मैनुअल विधि), उत्पादन क्षमता 18,870 घनमीटर प्रतिवर्ष (पर्यावरण संवेदनशीलता के दृष्टिगत निर्धारित दूरी छोड़ने के उपरांत खनन योग्य हेतु उपलब्ध क्षेत्र के संबंध में संशोधन अनुमोदित खनन योजना अनुसार जो भी उत्पादन क्षमता होगी वह ही मान्य रहेगी।), रकबा 2.00

(संजीव सिंह)
सदस्य सचिव

(अनिल कुमार शर्मा)
सदस्य

(अरुण कुमार भट्ट)
अध्यक्ष

राज्य स्तरीय पर्यावरण समाघात निर्धारण प्राधिकरण म.प्र. की 858 वी बैठक दिनांक 04.06.2024
का कार्यवाही विवरण


ट्रेक्टेयर (खनन हेतु उपलब्ध क्षेत्र 0.94 हे. SEAC द्वारा अनुशंसित), खसरा नं. 01, ग्राम -चौचर-2, तहसील - सिंगरौली, जिला सिंगरौली (म.प्र.) की पूर्व पर्यावरणीय स्वीकृति के लिये आवेदन।


राज्य स्तरीय विशेषज्ञ मूल्यांकन समिति (SEAC) की 762वी बैठक दिनांक 02.06.2024 में उक्त प्रकरण में विशिष्ट शर्तों एवं स्टैण्डर्ड शर्तों (परिशिष्ट-बी) सहित पर्यावरणीय स्वीकृति जारी किये जाने हेतु अनुशंसा की गई है।

राज्य स्तरीय पर्यावरण समाघात निर्धारण प्राधिकरण (SEIAA) द्वारा प्रकरण में पर्यावरणीय मुद्दों पर विस्तृत चर्चा व परामर्श उपरांत SEAC की 762वी बैठक दिनांक 02.06.2024 की विशिष्ट शर्तों एवं स्टैण्डर्ड शर्तों (संलग्नक-बी) सहित की गई अनुशंसा को मान्य करते हुए प्राधिकरण की निम्नलिखित अतिरिक्त विशिष्ट शर्तों के साथ प्राधिकरण की 831वीं बैठक दिनांक 20.02.2024 में अधिरोपित मानक शर्तों (परिशिष्ट-3) सहित प्रकरण में पर्यावरणीय स्वीकृति प्रदान किये जाने का निर्णय लिया गया :-

- (i) पूर्व पर्यावरण स्वीकृति की वैधता Sustainable Sand Mining Guidelines 2016 के परिपालन में पर्यावरण स्वीकृति पत्र दिनांक से अधिकतम 5 वर्ष तक वैध मान्य रहेगी।
- (ii) म.प्र. राज्य खनिज निगम लि. द्वारा जिले की स्वीकृत रेत खदानों की निविदत्त मात्रा से अधिक उत्पादन मात्रा का उत्खनन परियोजना प्रस्तावक द्वारा नहीं किया जायेगा एवं इस हेतु संबंधित जिला खनिज अधिकारी द्वारा परिपालन सुनिश्चित किया जाये।
- (iii) परियोजना प्रस्तावक द्वारा अनुमोदित जिला सर्वेक्षण रिपोर्ट में उल्लेखित उत्पादन क्षमता 60 प्रतिशत माईनेवल मिनरल पोर्टेशियल, अनुमोदित खनन योजना, निविदत्त मात्रा एवं SEAC द्वारा अनुशंसित मात्रा में से जो भी न्यूनतम हो से अधिक का उत्पादन नहीं किया जायेगा।
- (iv) परियोजना प्रस्तावक द्वारा ट्राईवल शेड्यूलड क्षेत्र में पेसा एक्ट के तहत ग्राम सभा की अनापत्ति/सहमति प्राप्त करने के उपरांत ही खनन कार्य आरंभ किया जायेगा एवं भू-राजस्व संहिता के प्रावधानों का पालन किया जाये। इस हेतु जिला खनिज अधिकारी द्वारा परिपालन सुनिश्चित किया जायेगा।
- (v) परियोजना प्रस्तावक द्वारा खनन हेतु आवंटित कुल 2.00 हे. मे से SEAC द्वारा अनुशंसित खनन योग्य क्षेत्र 0.94 हे. क्षेत्र मे ही उत्खनन कार्य किया जाये। परियोजना प्रस्तावक द्वारा उपरोक्तानुसार निर्धारित दूरी (नो माईनिंग जोन) का सीमांकन करवाये जाने के उपरांत खनन योग्य उपलब्ध क्षेत्र की पुनरीक्षित खनन योजना तैयार कर सक्षम प्राधिकारी से अनिवार्यतः अनुमोदन प्राप्त कर खनन संक्रिया आरंभ की जाये। इस हेतु संबंधित जिला खनिज अधिकारी द्वारा परिपालन सुनिश्चित किया जायेगा।
- (vi) परियोजना प्रस्तावक द्वारा जबतक खनन क्षेत्र पूर्णतः जलमग्न है तब तक खनन कार्य प्रारंभ नहीं किया जायेगा। इस हेतु जिला खनिज अधिकारी निरंतर आकलन किया जायेगा।
- (vii) परियोजना प्रस्तावक द्वारा खनन गतिविधि शुरू करने से पहले खदान जहाँ से शुरू हो रही है और जहाँ पर समाप्त हो रही है के दोनो ओर खनिज अधिकारी की उपस्थिति में सूचना पटल स्थापित किया जायेगा जिसमें परियोजना प्रस्तावक का नाम, लीज एरिया, खसरा नम्बर,

(संजीव सिंह)
सदस्य सचिव


(अनिल कुमार शर्मा)
सदस्य


(अरुण कुमार भट्ट)
अध्यक्ष

उत्पादन क्षमता प्रतिवर्ष, पर्यावरण स्वीकृति की वैधता अवधि इत्यादि की पूर्ण जानकारी दर्शित की जायेगी। इस हेतु संबंधित जिला खनिज अधिकारी द्वारा परिपालन सुनिश्चित किया जायेगा।

- (viii) परियोजना प्रस्तावक जनसुनवाई के दौरान की गई प्रतिबद्धता अनुसार सभी आश्वासनों का अनुपालन सुनिश्चित करेगा एवं प्रत्येक छमाही अनुपालन प्रतिवेदन जमा करेगा।

परियोजना प्रस्तावक व सर्व संबंधितों को सूचित किया जाये।

32. प्रकरण क्र. P2/469/2024 परियोजना प्रस्तावक मेसर्स दि म.प्र. स्टेट माइनिंग कार्पोरेशन लिमि., श्री योद्धा उमरे, अधिकृत प्रतिनिधि, पर्यावास भवन, ब्लॉक ए, द्वितीय तल, जेल रोड़, अरेरा हिल्स, भोपाल (म.प्र.) द्वारा रेत खदान (ओपनकास्ट मैनुअल विधि), उत्पादन क्षमता 72,000 घनमीटर प्रतिवर्ष, रकबा 4.00 हेक्टेयर, खसरा नं. 412, ग्राम -हरहवा-2, तहसील - सिंगरौली, जिला सिंगरौली (म.प्र.) की पूर्व पर्यावरणीय स्वीकृति के लिये आवेदन।

राज्य स्तरीय विशेषज्ञ मूल्यांकन समिति (SEAC) की 762वी बैठक दिनांक 02.06.2024 में उक्त प्रकरण में विशिष्ट शर्तों एवं स्टैण्डर्ड शर्तों (परिशिष्ट-बी) सहित पर्यावरणीय स्वीकृति जारी किये जाने हेतु अनुशंसा की गई है।

राज्य स्तरीय पर्यावरण समाघात निर्धारण प्राधिकरण (SEIAA) द्वारा प्रकरण में पर्यावरणीय मुद्दों पर विस्तृत चर्चा व परामर्श उपरांत SEAC की 762वी बैठक दिनांक 02.06.2024 की विशिष्ट शर्तों एवं स्टैण्डर्ड शर्तों (संलग्नक-बी) सहित की गई अनुशंसा को मान्य करते हुए प्राधिकरण की निम्नलिखित अतिरिक्त विशिष्ट शर्तों के साथ प्राधिकरण की 831वीं बैठक दिनांक 20.02.2024 में अधिरोपित मानक शर्तों (परिशिष्ट-3) सहित प्रकरण में पर्यावरणीय स्वीकृति प्रदान किये जाने का निर्णय लिया गया :-

- (i) पूर्व पर्यावरण स्वीकृति की वैधता Sustainable Sand Mining Guidelines 2016 के परिपालन में पर्यावरण स्वीकृति पत्र दिनांक से अधिकतम 5 वर्ष तक वैध मान्य रहेगी।
- (ii) म.प्र. राज्य खनिज निगम लि. द्वारा जिले की स्वीकृत रेत खदानों की निविदत्त मात्रा से अधिक उत्पादन मात्रा का उत्खनन परियोजना प्रस्तावक द्वारा नहीं किया जायेगा एवं इस हेतु संबंधित जिला खनिज अधिकारी द्वारा परिपालन सुनिश्चित किया जाये।
- (iii) परियोजना प्रस्तावक द्वारा अनुमोदित जिला सर्वेक्षण रिपोर्ट में उल्लेखित उत्पादन क्षमता 60 प्रतिशत माईनेवल मिनरल पोर्टेशियल, अनुमोदित खनन योजना, निविदत्त मात्रा एवं SEAC द्वारा अनुशंसित मात्रा में से जो भी न्यूनतम हो से अधिक का उत्पादन नहीं किया जायेगा।
- (iv) परियोजना प्रस्तावक द्वारा ट्राईवल शेड्यूलड क्षेत्र में पेसा एक्ट के तहत ग्राम सभा की अनापत्ति/सहमति प्राप्त करने के उपरांत ही खनन कार्य आरंभ किया जायेगा एवं भू-राजस्व संहिता के प्रावधानों का पालन किया जाये। इस हेतु जिला खनिज अधिकारी द्वारा परिपालन सुनिश्चित किया जायेगा।
- (v) परियोजना प्रस्तावक द्वारा जबतक खनन क्षेत्र पूर्णतः जलमग्न है तब तक खनन कार्य प्रारंभ नहीं किया जायेगा। इस हेतु जिला खनिज अधिकारी निरंतर आकलन किया जायेगा।

(संजीव सिंह)
सदस्य सचिव

(अनिल कुमार शर्मा)
सदस्य

(अरुण कुमार भट्ट)
अध्यक्ष

राज्य स्तरीय पर्यावरण समाघात निर्धारण प्राधिकरण म.प्र. की 858 वी बैठक दिनांक 04.06.2024
का कार्यवाही विवरण

- (vi) परियोजना प्रस्तावक द्वारा खनन गतिविधि शुरू करने से पहले खदान जहाँ से शुरू हो रही है और जहाँ पर समाप्त हो रही है के दोनो ओर खनिज अधिकारी की उपस्थिति में सूचना पटल स्थापित किया जायेगा जिसमें परियोजना प्रस्तावक का नाम, लीज एरिया, खसरा नम्बर, उत्पादन क्षमता प्रतिवर्ष, पर्यावरण स्वीकृति की वैधता अवधि इत्यादि की पूर्ण जानकारी दर्शित की जायेगी। इस हेतु संबंधित जिला खनिज अधिकारी द्वारा परिपालन सुनिश्चित किया जायेगा।
- (vii) परियोजना प्रस्तावक जनसुनवाई के दौरान की गई प्रतिबद्धता अनुसार सभी आश्वासनों का अनुपालन सुनिश्चित करेगा एवं प्रत्येक छमाही अनुपालन प्रतिवेदन जमा करेगा।

परियोजना प्रस्तावक व सर्व संबंधितों को सूचित किया जाये।

33. प्रकरण क्र. P2/473/2024 परियोजना प्रस्तावक मेसर्स दि म.प्र. स्टेट माइनिंग कार्पोरेशन लिमि., श्री योद्धा उमरे, अधिकृत प्रतिनिधि, पर्यावास भवन, ब्लॉक ए, द्वितीय तल, जेल रोड़, अरेरा हिल्स, भोपाल (म.प्र.) द्वारा रेत खदान (ओपनकास्ट मैनुअल विधि), उत्पादन क्षमता 24,000 घनमीटर प्रतिवर्ष (पर्यावरण संवेदनशीलता के दृष्टिगत निर्धारित दूरी छोड़ने के उपरांत खनन योग्य हेतु उपलब्ध क्षेत्र के संबंध में संशोधन अनुमोदित खनन योजना अनुसार जो भी उत्पादन क्षमता होगी वह ही मान्य रहेगी।), रकबा 3.00 हेक्टेयर (खनन हेतु उपलब्ध क्षेत्र 1.2 हे. SEAC द्वारा अनुशंसित), खसरा नं. 2490, ग्राम -कटौली-2, तहसील - सिंगरौली, जिला सिंगरौली (म.प्र.) की पूर्व पर्यावरणीय स्वीकृति के लिये आवेदन।

राज्य स्तरीय विशेषज्ञ मूल्यांकन समिति (SEAC) की 762वी बैठक दिनांक 02.06.2024 में उक्त प्रकरण में विशिष्ट शर्तों एवं स्टैण्डर्ड शर्तों (परिशिष्ट-बी) सहित पर्यावरणीय स्वीकृति जारी किये जाने हेतु अनुशंसा की गई है।

राज्य स्तरीय पर्यावरण समाघात निर्धारण प्राधिकरण (SEIAA) द्वारा प्रकरण में पर्यावरणीय मुद्दों पर विस्तृत चर्चा व परामर्श उपरांत SEAC की 762वी बैठक दिनांक 02.06.2024 की विशिष्ट शर्तों एवं स्टैण्डर्ड शर्तों (संलग्नक-बी) सहित की गई अनुशंसा को मान्य करते हुए प्राधिकरण की निम्नलिखित अतिरिक्त विशिष्ट शर्तों के साथ प्राधिकरण की 831वीं बैठक दिनांक 20.02.2024 में अधिरोपित मानक शर्तों (परिशिष्ट-3) सहित प्रकरण में पर्यावरणीय स्वीकृति प्रदान किये जाने का निर्णय लिया गया :-

- (i) पूर्व पर्यावरण स्वीकृति की वैधता Sustainable Sand Mining Guidelines 2016 के परिपालन में पर्यावरण स्वीकृति पत्र दिनांक से अधिकतम 5 वर्ष तक वैध मान्य रहेगी।
- (ii) म.प्र. राज्य खनिज निगम लि. द्वारा जिले की स्वीकृत रेत खदानों की निविदत्त मात्रा से अधिक उत्पादन मात्रा का उत्खनन परियोजना प्रस्तावक द्वारा नहीं किया जायेगा एवं इस हेतु संबंधित जिला खनिज अधिकारी द्वारा परिपालन सुनिश्चित किया जाये।
- (iii) परियोजना प्रस्तावक द्वारा अनुमोदित जिला सर्वेक्षण रिपोर्ट में उल्लेखित उत्पादन क्षमता 60 प्रतिशत माईनेवल-मिनरल पोर्टेंशियल, अनुमोदित खनन योजना, निविदत्त मात्रा एवं SEAC द्वारा अनुशंसित मात्रा में से जो भी न्यूनतम हो से अधिक का उत्पादन नहीं किया जायेगा।

(संजीव सिंह)
सदस्य सचिव

(अनिल कुमार शर्मा)
सदस्य

(अरुण कुमार भट्ट)
अध्याक्ष

- (iv) परियोजना प्रस्तावक द्वारा ट्राईवल शेड्यूलड क्षेत्र में पेसा एक्ट के तहत ग्राम सभा की अनापत्ति/सहमति प्राप्त करने के उपरांत ही खनन कार्य आरंभ किया जायेगा एवं भू-राजस्व संहिता के प्रावधानों का पालन किया जाये। इस हेतु जिला खनिज अधिकारी द्वारा परिपालन सुनिश्चित किया जायेगा।
- (v) परियोजना प्रस्तावक द्वारा खनन हेतु आवंटित कुल 3.00 हे. मे से SEAC द्वारा अनुसंशित खनन योग्य क्षेत्र 1.2 हे. क्षेत्र मे ही उत्खनन कार्य किया जाये। परियोजना प्रस्तावक द्वारा उपरोक्तानुसार निर्धारित दूरी (नो माईनिंग जोन) का सीमांकन करवाये जाने के उपरांत खनन योग्य उपलब्ध क्षेत्र की पुर्नरीक्षित खनन योजना तैयार कर सक्षम प्राधिकारी से अनिवार्यतः अनुमोदन प्राप्त कर खनन संक्रिया आरंभ की जाये। इस हेतु संबंधित जिला खनिज अधिकारी द्वारा परिपालन सुनिश्चित किया जायेगा।
- (vi) परियोजना प्रस्तावक द्वारा जबतक खनन क्षेत्र पूर्णतः जलमग्न है तब तक खनन कार्य प्रारंभ नहीं किया जायेगा। इस हेतु जिला खनिज अधिकारी निरंतर आकलन किया जायेगा।
- (vii) परियोजना प्रस्तावक द्वारा खनन गतिविधि शुरू करने से पहले खदान जहाँ से शुरू हो रही है और जहाँ पर समाप्त हो रही है के दोनो ओर खनिज अधिकारी की उपस्थिति में सूचना पटल स्थापित किया जायेगा जिसमें परियोजना प्रस्तावक का नाम, लीज एरिया, खसरा नम्बर, उत्पादन क्षमता प्रतिवर्ष, पर्यावरण स्वीकृति की वैधता अवधि इत्यादि की पूर्ण जानकारी दर्शित की जायेगी। इस हेतु संबंधित जिला खनिज अधिकारी द्वारा परिपालन सुनिश्चित किया जायेगा।
- (viii) परियोजना प्रस्तावक जनसुनवाई के दौरान की गई प्रतिबद्धता अनुसार सभी आश्वासनों का अनुपालन सुनिश्चित करेगा एवं प्रत्येक छमाही अनुपालन प्रतिवेदन जमा करेगा।

परियोजना प्रस्तावक व सर्व संबंधितों को सूचित किया जाये।

34. प्रकरण क्र. P2/468/2024 परियोजना प्रस्तावक मेसर्स दि म.प्र. स्टेट माइनिंग कार्पोरेशन लिमि., श्री योद्धा उमरे, अधिकृत प्रतिनिधि, पर्यावास भवन, ब्लॉक ए, द्वितीय तल, जेल रोड़, अरेरा हिल्स, भोपाल (म.प्र.) द्वारा रेत खदान (ओपनकास्ट मैनुअल विधि), उत्पादन क्षमता 43,848 घनमीटर प्रतिवर्ष, रकबा 4.10 हेक्टेयर, खसरा नं. 2502, ग्राम -कटौली-1, तहसील - सिंगरौली, जिला सिंगरौली (म.प्र.) की पूर्व पर्यावरणीय स्वीकृति के लिये आवेदन।

राज्य स्तरीय विशेषज्ञ मूल्यांकन समिति (SEAC) की 762वी बैठक दिनांक 02.06.2024 में उक्त प्रकरण में विशिष्ट शर्तों एवं स्टैण्डर्ड शर्तों (परिशिष्ट-बी) सहित पर्यावरणीय स्वीकृति जारी किये जाने हेतु अनुशंसा की गई है।

राज्य स्तरीय पर्यावरण समाघात निर्धारण प्राधिकरण (SEIAA) द्वारा प्रकरण में पर्यावरणीय मुद्दों पर विस्तृत चर्चा व परामर्श उपरांत SEAC की 762वी बैठक दिनांक 02.06.2024 की विशिष्ट शर्तों एवं स्टैण्डर्ड शर्तों (संलग्नक-बी) सहित की गई अनुशंसा को मान्य करते हुए प्राधिकरण की निम्नलिखित अतिरिक्त विशिष्ट शर्तों के साथ प्राधिकरण की 831वीं बैठक दिनांक 20.02.2024 में अधिरोपित मानक शर्तों (परिशिष्ट-3) सहित प्रकरण में पर्यावरणीय स्वीकृति प्रदान किये जाने का निर्णय लिया गया :-

(संजीव सिंह)
सदस्य सचिव

(अनिल कुमार शर्मा)
सदस्य

(अरुण कुमार भट्ट)
अध्यक्ष

राज्य स्तरीय पर्यावरण समाघात निर्धारण प्राधिकरण म.प्र. की 858 वी बैठक दिनांक 04.06.2024
का कार्यवाही विवरण

- (i) पूर्व पर्यावरण स्वीकृति की वैधता Sustainable Sand Mining Guidelines 2016 के परिपालन में पर्यावरण स्वीकृति पत्र दिनांक से अधिकतम 5 वर्ष तक वैध मान्य रहेगी।
- (ii) म.प्र. राज्य खनिज निगम लि. द्वारा जिले की स्वीकृत रेत खदानों की निविदत्त मात्रा से अधिक उत्पादन मात्रा का उत्खनन परियोजना प्रस्तावक द्वारा नहीं किया जायेगा एवं इस हेतु संबंधित जिला खनिज अधिकारी द्वारा परिपालन सुनिश्चित किया जाये।
- (iii) परियोजना प्रस्तावक द्वारा अनुमोदित जिला सर्वेक्षण रिपोर्ट में उल्लेखित उत्पादन क्षमता 60 प्रतिशत माईनेवल मिनरल पोर्टेशियल, अनुमोदित खनन योजना, निविदत्त मात्रा एवं SEAC द्वारा अनुशंसित मात्रा में से जो भी न्यूनतम हो से अधिक का उत्पादन नहीं किया जायेगा।
- (iv) परियोजना प्रस्तावक द्वारा ट्राईवल शेड्यूलड क्षेत्र में पेसा एक्ट के तहत ग्राम सभा की अनापत्ति/सहमति प्राप्त करने के उपरांत ही खनन कार्य आरंभ किया जायेगा एवं भू-राजस्व संहिता के प्रावधानों का पालन किया जाये। इस हेतु जिला खनिज अधिकारी द्वारा परिपालन सुनिश्चित किया जायेगा।
- (v) परियोजना प्रस्तावक द्वारा जबतक खनन क्षेत्र पूर्णतः जलमग्न है तब तक खनन कार्य प्रारंभ नहीं किया जायेगा। इस हेतु जिला खनिज अधिकारी निरंतर आकलन किया जायेगा।
- (vi) परियोजना प्रस्तावक द्वारा खनन गतिविधि शुरू करने से पहले खदान जहाँ से शुरू हो रही है और जहाँ पर समाप्त हो रही है के दोनो ओर खनिज अधिकारी की उपस्थिति में सूचना पटल स्थापित किया जायेगा जिसमें परियोजना प्रस्तावक का नाम, लीज एरिया, खसरा नम्बर, उत्पादन क्षमता प्रतिवर्ष, पर्यावरण स्वीकृति की वैधता अवधि इत्यादि की पूर्ण जानकारी दर्शित की जायेगी। इस हेतु संबंधित जिला खनिज अधिकारी द्वारा परिपालन सुनिश्चित किया जायेगा।
- (vii) परियोजना प्रस्तावक जनसुनवाई के दौरान की गई प्रतिबद्धता अनुसार सभी आशवासनों का अनुपालन सुनिश्चित करेगा एवं प्रत्येक छमाही अनुपालन प्रतिवेदन जमा करेगा।

परियोजना प्रस्तावक व सर्व संबंधितों को सूचित किया जाये।

35. प्रकरण क्र. P2/413/2024 परियोजना प्रस्तावक मेसर्स दि म.प्र. स्टेट माइनिंग कार्पोरेशन लिमि., श्री शशिभूषण सिंह, अधिकृत प्रतिनिधि, पर्यावास भवन, ब्लॉक ए, द्वितीय तल, जेल रोड़, अरेरा हिल्स, भोपाल (म.प्र.) द्वारा रेत खदान (ओपनकास्ट मैनुअल विधि), उत्पादन क्षमता 1,62,000 घनमीटर प्रतिवर्ष, रकबा 15.00 हेक्टेयर, खसरा नं. 263/2, 263/1, ग्राम -अजंदा-2, तहसील - साईखेड़ा, जिला नरसिंहपुर (म.प्र.) की पूर्व पर्यावरणीय स्वीकृति के लिये आवेदन।

राज्य स्तरीय विशेषज्ञ मूल्यांकन समिति (SEAC) की 762वी बैठक दिनांक 02.06.2024 में उक्त प्रकरण में विशिष्ट शर्तों एवं स्टैण्डर्ड शर्तों (परिशिष्ट-बी) सहित पर्यावरणीय स्वीकृति जारी किये जाने हेतु अनुशंसा की गई है।

राज्य स्तरीय पर्यावरण समाघात निर्धारण प्राधिकरण (SEIAA) द्वारा प्रकरण में पर्यावरणीय मुद्दों पर विस्तृत चर्चा व परामर्श उपरांत SEAC की 762वी बैठक दिनांक 02.06.2024 की विशिष्ट शर्तों एवं

(संजीव सिंह)
सदस्य सचिव

(अनिल कुमार शर्मा)
सदस्य

(अरुण कुमार भट्ट)
अध्यक्ष

स्टेण्डर्ड शर्तों (संलग्नक-बी) सहित की गई अनुशंसा को मान्य करते हुए प्राधिकरण की निम्नलिखित अतिरिक्त विशिष्ट शर्तों के साथ प्राधिकरण की 831वीं बैठक दिनांक 20.02.2024 में अधिरोपित मानक शर्तों (परिशिष्ट-3) सहित प्रकरण में पर्यावरणीय स्वीकृति प्रदान किये जाने का निर्णय लिया गया :-

- (i) पूर्व पर्यावरण स्वीकृति की वैधता Sustainable Sand Mining Guidelines 2016 के परिपालन में पर्यावरण स्वीकृति पत्र दिनांक से अधिकतम 5 वर्ष तक वैध मान्य रहेगी।
- (ii) म.प्र. राज्य खनिज निगम लि. द्वारा जिले की स्वीकृत रेत खदानों की निविदत्त मात्रा से अधिक उत्पादन मात्रा का उत्खनन परियोजना प्रस्तावक द्वारा नहीं किया जायेगा एवं इस हेतु संबंधित जिला खनिज अधिकारी द्वारा परिपालन सुनिश्चित किया जाये।
- (iii) परियोजना प्रस्तावक द्वारा अनुमोदित जिला सर्वेक्षण रिपोर्ट में उल्लेखित उत्पादन क्षमता 60 प्रतिशत माईनेवल मिनरल पोर्टेशियल, अनुमोदित खनन योजना, निविदत्त मात्रा एवं SEAC द्वारा अनुशंसित मात्रा में से जो भी न्यूनतम हो से अधिक का उत्पादन नहीं किया जायेगा।
- (iv) परियोजना प्रस्तावक द्वारा ट्राईवल शेड्यूलड क्षेत्र में पेसा एक्ट के तहत ग्राम सभा की अनापत्ति/सहमति प्राप्त करने के उपरांत ही खनन कार्य आरंभ किया जायेगा एवं भू-राजस्व संहिता के प्रावधानों का पालन किया जाये। इस हेतु जिला खनिज अधिकारी द्वारा परिपालन सुनिश्चित किया जायेगा।
- (v) परियोजना प्रस्तावक द्वारा जबतक खनन क्षेत्र पूर्णतः जलमग्न है तब तक खनन कार्य प्रारंभ नहीं किया जायेगा। इस हेतु जिला खनिज अधिकारी निरंतर आकलन किया जायेगा।
- (vi) परियोजना प्रस्तावक द्वारा खनन गतिविधि शुरू करने से पहले खदान जहाँ से शुरू हो रही है और जहाँ पर समाप्त हो रही है के दोनो ओर खनिज अधिकारी की उपस्थिति में सूचना पटल स्थापित किया जायेगा जिसमें परियोजना प्रस्तावक का नाम, लीज एरिया, खसरा नम्बर, उत्पादन क्षमता प्रतिवर्ष, पर्यावरण स्वीकृति की वैधता अवधि इत्यादि की पूर्ण जानकारी दर्शित की जायेगी। इस हेतु संबंधित जिला खनिज अधिकारी द्वारा परिपालन सुनिश्चित किया जायेगा।
- (vii) परियोजना प्रस्तावक जनसुनवाई के दौरान की गई प्रतिबद्धता अनुसार सभी आश्वासनों का अनुपालन सुनिश्चित करेगा एवं प्रत्येक छमाही अनुपालन प्रतिवेदन जमा करेगा।

परियोजना प्रस्तावक व सर्व संबंधितों को सूचित किया जाये।

36. प्रकरण क्र. P2/442/2024 परियोजना प्रस्तावक मेसर्स दि म.प्र. स्टेट माइनिंग कार्पोरेशन लिमि., श्री सतेन्द्र सिंह, अधिकृत प्रतिनिधि, पर्यावास भवन, ब्लॉक ए, द्वितीय तल, जेल रोड, अरेरा हिल्स, भोपाल (म.प्र.) द्वारा रेत खदान (ओपनकास्ट मैनुअल विधि), उत्पादन क्षमता 59,400 घनमीटर प्रतिवर्ष, रकबा 4.950 हेक्टेयर, खसरा नं. 306, ग्राम -घाटपिपरिया-1, तहसील - बरेली, जिला रायसेन (म.प्र.) की पूर्व पर्यावरणीय स्वीकृति के लिये आवेदन।

(संजीव सिंह)
सदस्य सचिव

(अनिल कुमार शर्मा)
सदस्य

(अरुण कुमार भट्ट)
अध्यक्ष

राज्य स्तरीय पर्यावरण समाघात निर्धारण प्राधिकरण म.प्र. की 858 वी बैठक दिनांक 04.06.2024
का कार्यवाही विवरण

राज्य स्तरीय विशेषज्ञ मूल्यांकन समिति (SEAC) की 762वी बैठक दिनांक 02.06.2024 में उक्त प्रकरण में विशिष्ट शर्तों एवं स्टेण्डर्ड शर्तों (परिशिष्ट-बी) सहित पर्यावरणीय स्वीकृति जारी किये जाने हेतु अनुशंसा की गई है।

राज्य स्तरीय पर्यावरण समाघात निर्धारण प्राधिकरण (SEIAA) द्वारा प्रकरण में पर्यावरणीय मुद्दों पर विस्तृत चर्चा व परामर्श उपरांत SEAC की 762वी बैठक दिनांक 02.06.2024 की विशिष्ट शर्तों एवं स्टेण्डर्ड शर्तों (संलग्नक-बी) सहित की गई अनुशंसा को मान्य करते हुए प्राधिकरण की निम्नलिखित अतिरिक्त विशिष्ट शर्तों के साथ प्राधिकरण की 831वीं बैठक दिनांक 20.02.2024 में अधिरोपित मानक शर्तों (परिशिष्ट-3) सहित प्रकरण में पर्यावरणीय स्वीकृति प्रदान किये जाने का निर्णय लिया गया :-

- (i) पूर्व पर्यावरण स्वीकृति की वैधता Sustainable Sand Mining Guidelines 2016 के परिपालन में पर्यावरण स्वीकृति पत्र दिनांक से अधिकतम 5 वर्ष तक वैध मान्य रहेगी।
- (ii) म.प्र. राज्य खनिज निगम लि. द्वारा जिले की स्वीकृत रेत खदानों की निविदत्त मात्रा से अधिक उत्पादन मात्रा का उत्खनन परियोजना प्रस्तावक द्वारा नहीं किया जायेगा एवं इस हेतु संबंधित जिला खनिज अधिकारी द्वारा परिपालन सुनिश्चित किया जाये।
- (iii) परियोजना प्रस्तावक द्वारा अनुमोदित जिला सर्वेक्षण रिपोर्ट में उल्लेखित उत्पादन क्षमता 60 प्रतिशत माईनेवल मिनरल पोर्टेशियल, अनुमोदित खनन योजना, निविदत्त मात्रा एवं SEAC द्वारा अनुशंसित मात्रा में से जो भी न्यूनतम हो से अधिक का उत्पादन नहीं किया जायेगा।
- (iv) परियोजना प्रस्तावक द्वारा ट्राईवल शेड्यूलड क्षेत्र में पेसा एक्ट के तहत ग्राम सभा की अनापत्ति/सहमति प्राप्त करने के उपरांत ही खनन कार्य आरंभ किया जायेगा एवं भू-राजस्व संहिता के प्रावधानों का पालन किया जाये। इस हेतु जिला खनिज अधिकारी द्वारा परिपालन सुनिश्चित किया जायेगा।
- (v) परियोजना प्रस्तावक द्वारा जबतक खनन क्षेत्र पूर्णतः जलमग्न है तब तक खनन कार्य प्रारंभ नहीं किया जायेगा। इस हेतु जिला खनिज अधिकारी निरंतर आकलन किया जायेगा।
- (vi) परियोजना प्रस्तावक द्वारा खनन गतिविधि शुरू करने से पहले खदान जहाँ से शुरू हो रही है और जहाँ पर समाप्त हो रही है के दोनो ओर खनिज अधिकारी की उपस्थिति में सूचना पटल स्थापित किया जायेगा जिसमें परियोजना प्रस्तावक का नाम, लीज एरिया, खसरा नम्बर, उत्पादन क्षमता प्रतिवर्ष, पर्यावरण स्वीकृति की वैधता अवधि इत्यादि की पूर्ण जानकारी दर्शित की जायेगी। इस हेतु संबंधित जिला खनिज अधिकारी द्वारा परिपालन सुनिश्चित किया जायेगा।
- (vii) परियोजना प्रस्तावक जनसुनवाई के दौरान की गई प्रतिबद्धता अनुसार सभी आश्वासनों का अनुपालन सुनिश्चित करेगा एवं प्रत्येक छमाही अनुपालन प्रतिवेदन जमा करेगा।

परियोजना प्रस्तावक व सर्व संबंधितों को सूचित किया जाये।

37. प्रकरण क्र. P2/408/2024 परियोजना प्रस्तावक मेसर्स दि म.प्र. स्टेट माइनिंग कार्पोरेशन लिमि., श्री शशिभूषण सिंह, अधिकृत प्रतिनिधि, पर्यावास भवन, ब्लॉक ए, द्वितीय तल, जेल रोड़, अरेरा हिल्स,

(संजीव सिंह)
सदस्य सचिव

(अनिल कुमार शर्मा)
सदस्य

(अरुण कुमार भट्ट)
अध्यक्ष

भोपाल (म.प्र.) द्वारा रेत खदान (ओपनकास्ट मैनुअल विधि), उत्पादन क्षमता 81,000 घनमीटर प्रतिवर्ष (पर्यावरण संवेदनशीलता के दृष्टिगत निर्धारित दूरी छोड़ने के उपरांत खनन योग्य हेतु उपलब्ध क्षेत्र के संबंध में संशोधन अनुमोदित खनन योजना अनुसार जो भी उत्पादन क्षमता होगी वह ही मान्य रहेगी), रकबा 5.00 हेक्टेयर, खसरा नं. 305, ग्राम -पनागर, तहसील - गाडरवाड़ा, जिला नरसिंहपुर (म.प्र.) की पूर्व पर्यावरणीय स्वीकृति के लिये आवेदन।

राज्य स्तरीय विशेषज्ञ मूल्यांकन समिति (SEAC) की 762वी बैठक दिनांक 02.06.2024 में उक्त प्रकरण में विशिष्ट शर्तों एवं स्टेण्डर्ड शर्तों (परिशिष्ट-बी) सहित पर्यावरणीय स्वीकृति जारी किये जाने हेतु अनुशंसा की गई है।

राज्य स्तरीय पर्यावरण समाघात निर्धारण प्राधिकरण (SEIAA) द्वारा प्रकरण में पर्यावरणीय मुद्दों पर विस्तृत चर्चा व परामर्श उपरांत SEAC की 762वी बैठक दिनांक 02.06.2024 की विशिष्ट शर्तों एवं स्टेण्डर्ड शर्तों (संलग्नक-बी) सहित की गई अनुशंसा को मान्य करते हुए प्राधिकरण की निम्नलिखित अतिरिक्त विशिष्ट शर्तों के साथ प्राधिकरण की 831वीं बैठक दिनांक 20.02.2024 में अधिरोपित मानक शर्तों (परिशिष्ट-3) सहित प्रकरण में पर्यावरणीय स्वीकृति प्रदान किये जाने का निर्णय लिया गया :-

- (i) पूर्व पर्यावरण स्वीकृति की वैधता Sustainable Sand Mining Guidelines 2016 के परिपालन में पर्यावरण स्वीकृति पत्र दिनांक से अधिकतम 5 वर्ष तक वैध मान्य रहेगी।
- (ii) म.प्र. राज्य खनिज निगम लि. द्वारा जिले की स्वीकृत रेत खदानों की निविदत्त मात्रा से अधिक उत्पादन मात्रा का उत्खनन परियोजना प्रस्तावक द्वारा नहीं किया जायेगा एवं इस हेतु संबंधित जिला खनिज अधिकारी द्वारा परिपालन सुनिश्चित किया जाये।
- (iii) परियोजना प्रस्तावक द्वारा अनुमोदित जिला सर्वेक्षण रिपोर्ट में उल्लेखित उत्पादन क्षमता 60 प्रतिशत माईनेवल मिनरल पोर्टेंशियल, अनुमोदित खनन योजना, निविदत्त मात्रा एवं SEAC द्वारा अनुशंसित मात्रा में से जो भी न्यूनतम हो से अधिक का उत्पादन नहीं किया जायेगा।
- (iv) परियोजना प्रस्तावक द्वारा ट्राईवल शेड्यूलड क्षेत्र में पेसा एक्ट के तहत ग्राम सभा की अनापत्ति/सहमति प्राप्त करने के उपरांत ही खनन कार्य आरंभ किया जायेगा एवं भू-राजस्व संहिता के प्रावधानों का पालन किया जाये। इस हेतु जिला खनिज अधिकारी द्वारा परिपालन सुनिश्चित किया जायेगा।
- (v) परियोजना प्रस्तावक द्वारा खनन गतिविधि शुरू करने से पहले Sustainable Sand Mining Guidelines 2016 तथा Enforcement and Monitoring Guidelines for Sand 2020 में दिये गये प्रावधान "Sand and gravel shall not be extracted up to a distance of 1 kilometre (1 km) from major bridges and highways on both sides, or five times (5x) of the span (x) of a bridge/public civil structure (including water intake points) on up-stream side and ten times (10x) the span of such bridge on down-stream side" अनुसार खदान के पक्के रोड़ ब्रिज से न्यूनतम 1000 मीटर तक "नो माइनिंग जोन" के रूप में हरित क्षेत्र विकसित किया जायेगा एवं उक्त क्षेत्र का सीमांकन राजस्व अधिकारियों द्वारा एवं खनिज अधिकारी की उपस्थिति में किया जायेगा। परियोजना प्रस्तावक द्वारा उपरोक्तानुसार निर्धारित दूरी (नो माइनिंग जोन) का सीमांकन करवाये

(संजीव सिंह)
सदस्य सचिव

(अनिल कुमार शर्मा)
सदस्य

(अरुण कुमार भट्ट)
अध्यक्ष

राज्य स्तरीय पर्यावरण समाघात निर्धारण प्राधिकरण म.प्र. की 858 वी बैठक दिनांक 04.06.2024
का कार्यवाही विवरण

जाने के उपरांत खनन योग्य उपलब्ध क्षेत्र की पुर्नरीक्षित खनन योजना तैयार कर सक्षम प्राधिकारी से अनिवार्यतः अनुमोदन प्राप्त कर खनन संक्रिया आरंभ की जाये। उपरोक्तानुसार पक्के रोड़ ब्रिज के दोनो ओर नो माईनिंग जोन के साईनेज अनिवार्यतः स्थापित करवाए जायें।

- (vi) परियोजना प्रस्तावक द्वारा जबतक खनन क्षेत्र पूर्णतः जलमग्न है तब तक खनन कार्य प्रारंभ नहीं किया जायेगा। इस हेतु जिला खनिज अधिकारी निरंतर आकलन किया जायेगा।
- (vii) परियोजना प्रस्तावक द्वारा खनन गतिविधि शुरू करने से पहले खदान जहाँ से शुरू हो रही है और जहाँ पर समाप्त हो रही है के दोनो ओर खनिज अधिकारी की उपस्थिति में सूचना पटल स्थापित किया जायेगा जिसमें परियोजना प्रस्तावक का नाम, लीज एरिया, खसरा नम्बर, उत्पादन क्षमता प्रतिवर्ष, पर्यावरण स्वीकृति की वैधता अवधि इत्यादि की पूर्ण जानकारी दर्शित की जायेगी। इस हेतु संबंधित जिला खनिज अधिकारी द्वारा परिपालन सुनिश्चित किया जायेगा।
- (viii) परियोजना प्रस्तावक जनसुनवाई के दौरान की गई प्रतिबद्धता अनुसार सभी आश्वासनों का अनुपालन सुनिश्चित करेगा एवं प्रत्येक छमाही अनुपालन प्रतिवेदन जमा करेगा।

परियोजना प्रस्तावक व सर्व संबंधितों को सूचित किया जाये।

(संजीव सिंह)
सदस्य सचिव

(अनिल कुमार शर्मा)
सदस्य

(अरुण कुमार भट्ट)
अध्यक्ष