



District Survey Report (Minor Minerals)
District- Vidisha
Year 2021-2022

**AS PER NOTIFICATION No. S.O. 141(E)
NEW DELHI, THE 15th JANUARY, 2016, OF
MINISTRY OF ENVIORNMENT, FOREST AND
CLIMATE CHANGE. GOVT.OF INDIA**



OFFICE OF THE COLLECTOR (MINING)
DISTRICT - VIDISHA

(MINERAL RESOUECES DEPARTMENT OF MADHYA PRADESH)

Prepared by :
Sub Divisional Committee, Distt.-Vidisha

State Level Final Approval
15/01/2022
15/01/2022
15/01/2022
15/01/2022
Page | 1

6

कार्यालय कलेक्टर (खनिज शाखा) जिला-विदिशा म0प्र0

खनिज भवन, स्वामी विवेकानन्द चौराहा
न्यू कलेक्ट्रेट काम्पोजिट भवन के पीछे विदिशा
E-mail :- modgmvid@mp.gov.in

क्रमांक/2289/खनिज/डी.एस.आर./2022-23

विदिशा, दिनांक 12.09.2022

प्रति,

सदस्य सचिव,

राज्य स्तरीय विशेषज्ञ मूल्यांकन समिति (SEAC)

पर्यावरण परिसर, ई:5, अरेरा कॉलोनी,

भोपाल-462016 (म0प्र0)

विषय :- संशोधित जिला सर्वेक्षण रिपोर्ट (डी.एस.आर.) के संबंध में।

---000---

उपरोक्त विषयांतर्गत लेख है कि दिनांक 06.09.2022 को आयोजित बैठक में आपके द्वारा प्रदत्त निर्देशों के पालन में जिला विदिशा की संशोधित खनिज रेत सर्वेक्षण रिपोर्ट एवं जिला सर्वेक्षण रिपोर्ट (खनिज रेत को छोड़कर) अन्य गौण खनिज हेतु अग्रिम कार्यवाही हेतु पत्र के साथ संप्रेषित है।

संलग्न :- जिला सर्वेक्षण रिपोर्ट


कुल - 02

For
प्रभारी अधिकारी
(खनिज शाखा)
विदिशा मध्य प्रदेश

INDEX

S.NO.	SUBJECT	Page No.
1	Introduction	8 - 10
2	Overview of Mining Activity in the District	11
3	General Profile of District	11-12
4	Geology of the Area	12-15
5	Irrigation pattern	15-16
6	Land Utilization Pattern in the District	17
7	Scenario of Surface water and ground water in district	18-19
8	Climate and rainfall condition of district	20-21
9	Detail of quarry lease in District	22-77
10	Detail of Royalty or Revenue received in last three years	78
11	Detail of Production of Minor minerals and Sand in last three years	78
12	Mineral map	79
13	Details of LOI issued	80-98
14	Mineral resources available in district	99-128
15	Quality/Grade and Use of mineral available in district	129
16	Demand and Supply of mineral in last three years	129
17	Quarry lease marked in mineral map of district	130-132
18	Detail of area where group of mining lease available (No of mining lease, latitude/longitude)	133-137
19	Sensitive area of Ecology in district (if any)	137-138
20	Impact of mining activity on Environment (Air, water, noise, soil, Flora, fauna, land use, agriculture, forest etc)	138-139
21	Measure for reducing impact of mining activities on environment	139-140
22	Reclamation of mining areas	141
23	Risk assessment and Disaster management	142-149
24	Plantation and green belt development related to prior lease in district	150-165
25	Details of occupational safety issues in the district (silicosis and tuberculosis), if any	166





कार्यालय
संचालक भौमिकी तथा खनिकर्म
मध्यप्रदेश

29-ए, 'खनिज भवन', अरेरा हिल्स, भोपाल
फोन एवं फैक्स : 0755-2551795
E-mail : dirgeomn@mp.nic.in

खनिज/विधि/न.क्र. /2022,
प्रति,

भोपाल, दिनांक 03/3/22

396

समस्त कलेक्टर
(खनि शाखा)
मध्यप्रदेश

विषय : सस्टेनेबल सेण्ड माइनिंग मेनेजमेंट गाईडलाईन 2016 एवं इनफोर्समेंट मानिट्रिंग फार सेण्ड माइनिंग 2020 के अंतर्गत रेत खनिज हेतु जिला सर्वेक्षण रिपोर्ट तैयार किये जाने के संबंध में।

प्रत्येक जिले में सस्टेनेबल सेण्ड माइनिंग मेनेजमेंट गाईडलाईन 2016 एवं इनफोर्समेंट मानिट्रिंग फार सेण्ड माइनिंग 2020 गाईडलाईन के तहत जिला सर्वेक्षण रिपोर्ट (डीएसआर) तैयार की जानी है। जिले की डीएसआर तैयार किये जाने की प्रक्रिया प्रचलन में है। माननीय सर्वोच्च न्यायालय द्वारा सिविल अपील क्रमांक 3661-3662/2020 (बिहार राज्य एवं अन्य विरुद्ध पवन कुमार एवं अन्य) में पारित आदेश दिनांक 10.11.2021 के अनुसार एवं सस्टेनेबल सेण्ड माइनिंग मेनेजमेंट गाईडलाईन 2016 एवं इनफोर्समेंट मानिट्रिंग फार सेण्ड माइनिंग 2020 के पालन में प्रारूप डीएसआर निम्न सक्षिति द्वारा तैयार की जानी है :-

1. अनुविभागीय अधिकारी (राजस्व)
2. जल संसाधन विभाग के अधिकारी
3. राज्य प्रदूषण नियंत्रण मण्डल के नामांकित अधिकारी
4. वन विभाग के अधिकारी
5. जिले के खनि अधिकारी/संचालनालय भौमिकी तथा खनिकर्म द्वारा पदस्थ अधिकारी

उपरोक्तानुसार तैयार प्रारूप डीएसआर को जिला कलेक्टर द्वारा सिआक (SEAC) को अग्रेषित की जायेगी। सिआक (SEAC) द्वारा इसे सिया (SEIAA) को प्रेषित किया जायेगा।

उपरोक्त निर्देशों का पालन सुनिश्चित किया जाये।

2M
(राकेश कुमार श्रीवास्तव)
भा.प्र.से.
संचालक
(प्रशासन एवं खनिकर्म)

2
03/3/22

State Level Environment Impact
Assessment Authority, M.P.
(EPCO)
Paryavaran Parisar
E-5, Aare Colony, Bhopal (M.P.)

कार्यालय कलेक्टर (खनिज शाखा) जिला-विदिशा म0प्र0

खनिज भवन, स्वामी विवेकानन्द चौराहा न्यू कलेक्ट्रेट काम्पोजिट भवन के पीछे विदिशा
E-mail :- modgmvid@mp.gov.in

विदिशा, दिनांक...24/03/2022

:: आदेश ::

क्रमांक / 666 / न.कं.01/डीएसआर/खनिज/2022 संचालक, भौमिकी तथा खनिकर्म, भोपाल के पत्र क्रमांक 2981/खनिज/विधिघ/न.कं./2022 भोपाल, दिनांक 03.03.2022 द्वारा जिले में सरस्टेनेबल सेण्ड माइनिंग मैनेजमेंट गाइडलाईन 2016 एवं इनफोर्समेंट मॉनिटरिंग फॉर सेण्ड माइनिंग 2020 गाइडलाईन के तहत जिला सर्वेक्षण रिपोर्ट (डीएसआर) तैयार की जानी है। माननीय सर्वोच्च न्यायालय द्वारा सिविल अपील क्रमांक 3661-3662/2020 (बिहार राज्य एवं अन्य विरुद्ध पवन कुमार एवं अन्य) में पारित आदेश दिनांक 10.11.2021 के अनुसार सरस्टेनेबल सेण्ड माइनिंग मैनेजमेंट गाइडलाईन 2016 एवं इनफोर्समेंट मॉनिटरिंग फॉर सेण्ड माइनिंग 2020 के पालन में प्रारूप डीएसआर तैयार किये जाने हेतु निम्नानुसार समिति का गठन किया जाता है :-

क्र.	अधिकारी का नाम	पद
1	श्री गोपाल वर्मा	अनुविभागीय अधिकारी (राजस्व) विदिशा
2	श्री मति प्रतिभा सिंह	कार्यपालन यंत्री जल संसाधन विभाग विदिशा
3	श्री सुबोध भार्गव	वैज्ञानिक प्रदूषण नियंत्रण मण्डल भोपाल
4	श्री राजीव श्रीवास्तव	उपवनमंडल अधिकारी विदिशा
5	श्री पंकज कुमार वानखड़े	खनि निरीक्षक विदिशा

उपरोक्त समिति को निर्देशित किया जाता है कि SEAC की 555 वीं बैठक दिनांक 24.02.2022 में लिये गये निर्णय अनुसार नवीन जिला सर्वेक्षण रिपोर्ट में अद्यतन स्वीकृत, संचालित एवं प्रस्तावित समस्त खदानों की पूर्ण जानकारी का अनिवार्यतः समावेश करते हुए अधोहस्ताक्षरकर्ता के समक्ष 07 दिवस के भीतर प्रारूप डीएसआर तैयार कर प्रस्तुत करें।

24/03/2022
(उमाशंकर भार्गव)
कलेक्टर

जिला विदिशा (म0प्र0)
विदिशा दिनांक...24/03/2022

पृ.क्रमांक / 667-73 / न.कं.01 / डीएसआर / खनिज / 2022
प्रतिलिपि:-

1. प्रमुख सचिव, म0प्र0 शासन खनिज साधन विभाग, भोपाल
2. संचालक, भौमिकी तथा खनिकर्म, 29-ए, खनिज-भवन, अरेरा हिल्स, भोपाल।
3. कार्यपालन संचालक, म.प्र. राज्य खनिज निगम लिमिटेड, द्वितीय तल, पर्यावास भवन, जेल रोड, अरेरा हिल्स, भोपाल।
4. सदस्य सचिव, राज्य स्तरीय पर्यावरण संघात निर्धारण प्राधिकरण (SEIAA) एवं राज्य स्तरीय विशेषक आंकलन समिति (SEAC) भोपाल।
5. सदस्य सचिव, म0प्र0 प्रदूषण बोर्ड, ई-5 पर्यावरण परिसर, अरेरा कॉलोनी, भोपाल की ओर सूचनार्थ।
6. क्षेत्रीय अधिकारी, म0प्र0 राज्य प्रदूषण नियंत्रण बोर्ड, ई-5 पर्यावरण परिसर, अरेरा कॉलोनी, भोपाल की ओर सूचनार्थ।
7. सर्व संबंधित.....की ओर पालनार्थ।

24/03/2022
(उमाशंकर भार्गव)
कलेक्टर
जिला विदिशा (म0प्र0)

State Level Environment Impact
Assessment Authority, M.P.
(EPL-3)
Paryavaran Parkar
E-5, Atera Colony, Bhopal (M.P.)



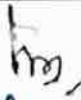


कार्यालय कलेक्टर (खनि-शाखा), जिला-विदिशा मध्यप्रदेश


खनिज भवन, स्वामी विवेकानन्द चौराहा
न्यू कलेक्ट्रेट काम्पोजिट भवन के पीछे विदिशा
E-mail :- modgmvid@mp.gov.in

क्रमांक / 1754 / खनिज / 2022

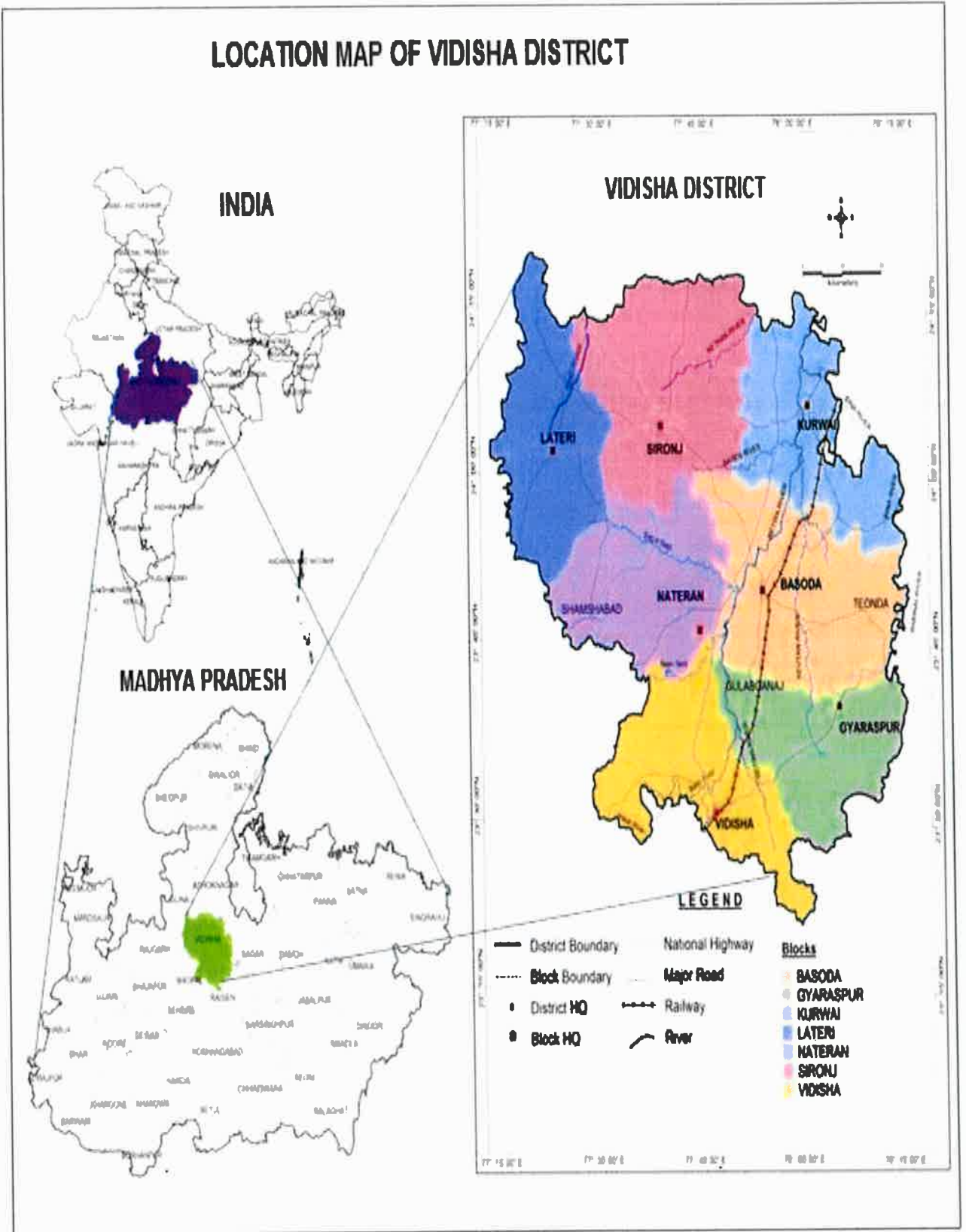
विदिशा, दिनांक 26 / 07 / 2022

माननीय सर्वोच्च न्यायालय द्वारा सिविल अपील क्रमांक 3661-3662/2020 (बिहार राज्य एवं अन्य विरुद्ध पवन कुमार एवं अन्य) में पारित आदेश दिनांक 10/11/2021 के अनुसार एवं सस्टेबल सेंड माईनिंग मैनेजमेन्ट गाईडलाईन्स 2016 एवं इंफोर्समेंट मॉनिटरिंग फार सेण्ड माईनिंग 2020 के पालन में संचालक, महोदय भौमिकी तथा खनिकर्म मध्यप्रदेश भोपाल के आदेश क्रमांक / 2981 / 2982-86 भोपाल दिनांक 03/03/2022 तथा कलेक्टर महोदय जिला विदिशा के आदेश क्रमांक 666 विदिशा दिनांक 24/03/2022 के पालन में प्रारूप जिला सर्वेक्षण रिपोर्ट (District Survey Report) निम्न समिति द्वारा तैयार कर अनुमोदित की गई :-

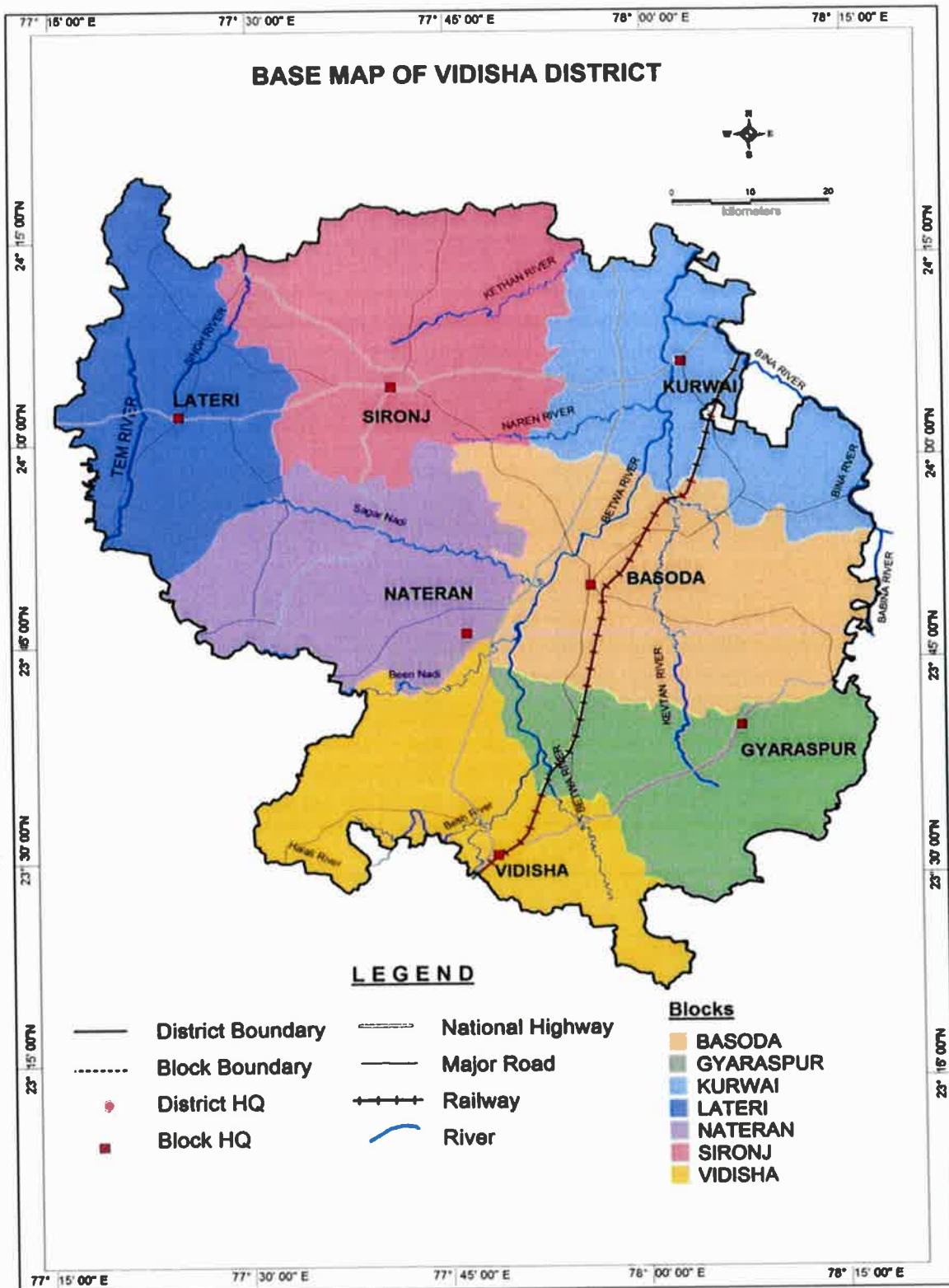
क्र.	अधिकारी का नाम	पदनाम	हस्ताक्षर
1	श्री गोपाल वर्मा	अनुविभागीय अधिकारी (राजस्व) विदिशा	
2	श्रीमति प्रतिभा सिंह	कार्यपालन यंत्री जल संसाधन विभाग विदिशा	
3	श्री सुबोध भार्गव	वैज्ञानिक प्रदूषण नियंत्रण मंडल भोपाल	
4	श्री राजीव श्रीवास्तव	उपवनमंडल अधिकारी विदिशा	
5	श्री पंकज कुमार वानखड़े	खनि निरीक्षक खनि शाखा विदिशा	



State Level Environment Impact
Assessment Authority, M.P.
(E-3-C-3)
Paryataram Parisar
E-5, Arena Colony, Bhopal (M.P.)

LOCATION MAP OF VIDISHA DISTRICT



Signature
 State Level Environment Impact
 Assessment Authority, M.P.
 (EFC/J)
 Parvatan Parkar
 5, Arera Colony, Bhopal (M.P.)




 State Level Environmental Impact
 Assessment Authority, M.P.
 (E-5)
 Paryavaran Bhawan
 E-5, Arera Colony, Bhopal (M.P.)


1. Introduction

Vidisha district is lying in the central part of Madhya Pradesh. It is in Bhopal commissioners division and is well connected by roads and railway. National Highway 67, connecting Bhopal and Dewas passes through the district. There are 11 tehsils and 7 blocks in the district. The block headquarters are Vidisha, Gyarspur, Basoda, Nateran, Kurwai, Sironj, Lateri. Vidisha district with an area of 7371 km² lying between the North Latitudes 22° 20' and 24° 22' and East Longitudes 77° 16' and 78° 18' and falls under the Survey of India toposheet No. 54H, 54L, 55E and 55 I. The district is encircled by Guna and Bhopal districts in the west, Ashok Nagar in North, Sagar in the east, Raisen in the South. Vidisha district forms the part of Malwa plateau and Vindhyan hill range with an undulating topography. Vidisha district is primarily an agricultural district occupying the Betwa basin valley, having predominantly an agricultural economy. Agriculture is the main occupation of the people in the district. Wheat, Jawar, Maize and Soyabean are the major crops sown in the district.

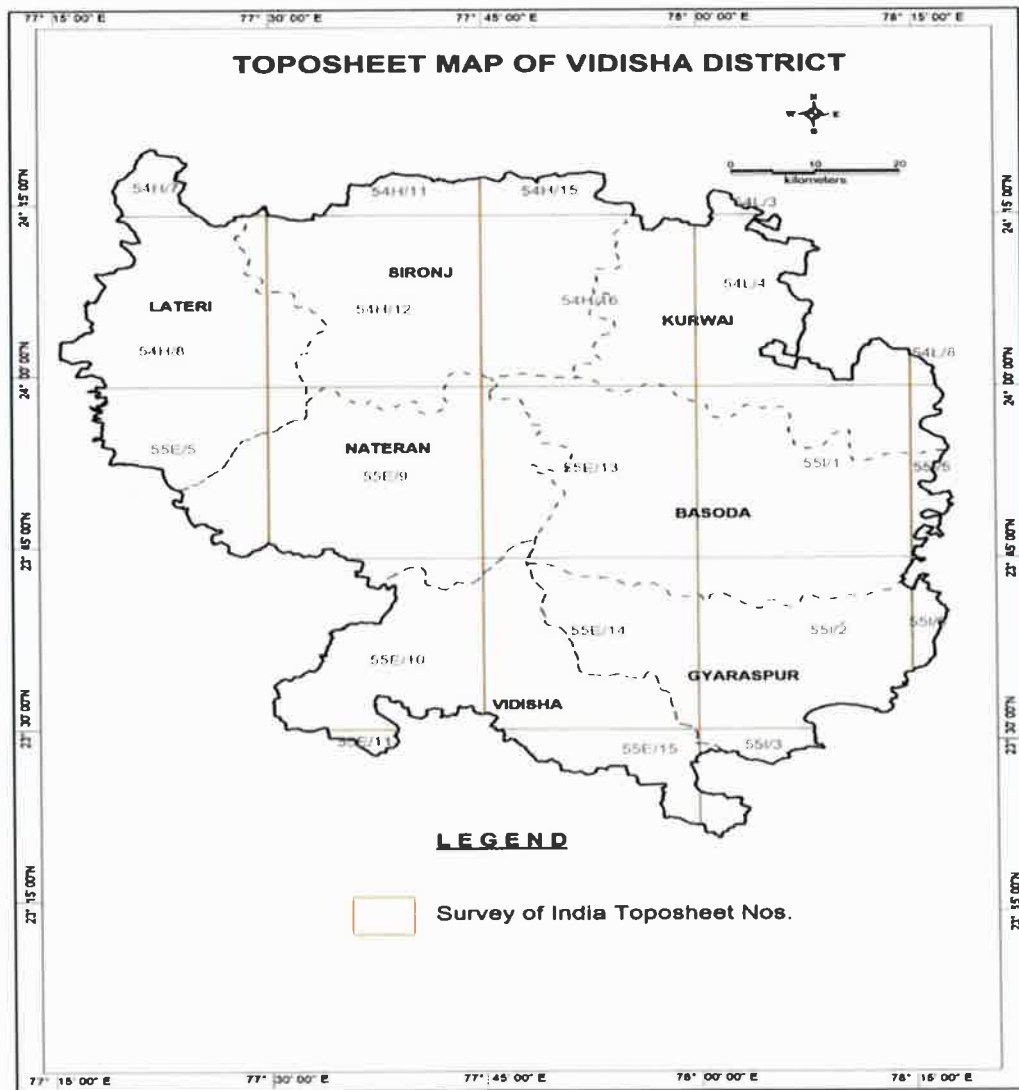
The district was formed in 1956. The district is divided into 7 blocks and 11 tehsils and is predominantly a rural district. The district has 1522 villages. The district has 6 Municipality. Tropic of cancer is the major latitude that crosses the district. There are a total of 580 gram panchayats. There are 20 police stations and 27 post offices. The district is bounded by Ashok nagar in north, Guna in northwest, Sagar in north east. Bhopal in south west and Raisen south east bound it.

Sustainable Sand Mining Management Guideline 2016 for mineral sand was issued by Ministry of Environment, Forest and climate change, Government of India. Under these guideline district survey report of mineral sand and other minor mineral has to be prepared.

With reference to the above guidelines, ammendment dated 20-02-2016 in these guidelines and notification dated 25.07.2018 and with reference to the Enforcement and Monitoring Guideline for Sand Mining in 2020, and with reference to the order of the Directorate Geology and Mining Madhya Pradesh order no. 11920/geology/2020 Bhopal Date 22-10-2020 the district survey report of district Vidisha is prepared. The main objective of district survey report is to identify the mineral resources and mining activities along with other relevant data of the district and to identify the areas of aggradation/deposition where mining can be allowed and identification of areas of erosion and proximity to infrastructural structures and installations where mining should be prohibited, calculation of annual rate of replenishment, etc. This report is based on the basis of data collected from different concerned departments.

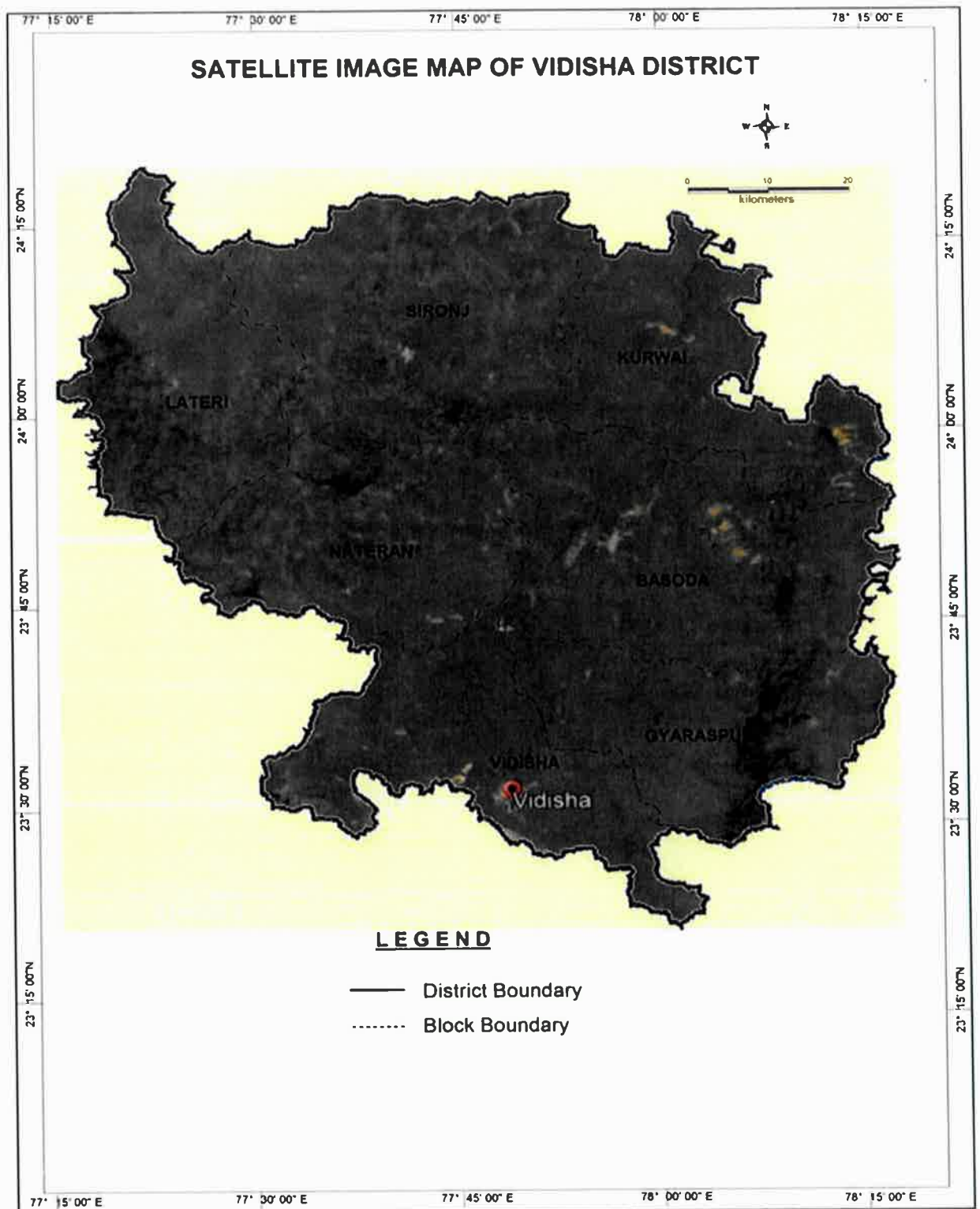

State Level Environment Impact
Assessment Authority, M.P.
(E.P.C.)
Paryavaran Parisar
Bhopal (M.P.)

Vidisha District is the district of Madhya Pradesh state in Central India. The City Vidisha is the district headquarter. Vidisha district forms the part of Malwa plateau and Vindhyan hill range with an undulating topography. It lies in the Bhopal division and is well connected by roads and railways. National Highway 67, connecting Bhopal and Dewas passes through the district . There are 11 tehsils and 7 blocks in the district. Vidisha District with an area of 7371 sq.km lying between the North latitudes 23° 20' and 24° 21'N and East longitudes 72° 15' and 78°19'E and falls under the Survey of India toposheet Nos. 54H, 54L, 55E and 55I. The district is encircled by Guna district in the North and NW, Sager in the East, Raisen in the south and Bhopal in the South-West.




“जिला विदिशा भारतीय सर्वेक्षण विभाग की टोपो शीट संख्या 54 H/7, H/8, H/11, H/12, H/15, H/16, L/3, L/4 एवं L/8 तथा 55 E/5, E/9, E/10, E/11, E/13, E/14, E/15, I/1, I/2, I/3, I/5 एवं I/6 के अंतर्गत विद्यमान है, जिसकी समुद्र तल से औसत ऊँचाई 424 मीटर (1,391फीट) है। जिला विदिशा 23°15'00"N - 24°15'00"N व 77°15'00"E - 78°15'00"E, अक्षांतरो देशांतरो के मध्य स्थित है।”

(Signature)
 State Level Expert Committee
 Assessment Authority, M.P.
 Prayagaran Patharar
 Ra Colony, Bhopal (M.P.)



“Satellite Images, अंतरिक्ष से मानव निर्मित उपग्रहो द्वारा बिना किसी Physical Object के उपयोग द्वारा पृथ्वी के वास्तविक चित्रण को दर्शाती है, उक्त उपग्रह चित्रण जिला विदिशा को दर्शा रहा है।”


 State Level Environment Impact
 Assessment Authority, M.P.
 (EIA)

2- Overview of Mining Activity in the District

No mines of major mineral is found in Vidisha district. Vidisha district is quite rich in availability of minor minerals which are mainly used as building material in building construction industry. There are mines and quarries of minor minerals like Sand, Bajri, Road metal (Gitti), Murrum, Stone (Boulder) Flagstone etc in the district. These are used as building material in construction work. Road metal and sand are the major ingredients of cement concrete. Road metal is mainly used in construction and repairing of roads. Stone, Boulder, Murrum are use in Construction in buildings boundry walls, as solders, as refilling material etc. The Vindhyan stone yields building stones of variable sizes to be suitable as Flagstones, boulders etc. The Deccan trap rocks are the source of road metal and murrum.

Presently 123 quarries of Stone (boulder and road metal), Murrum and Flagstone and sand are sanctioned in the district which covers an area of 239.852 hectares Out of 239.852 hectares. 155.653 hectares area is sanctioned for Stone (Road metal/ Gitti), 5.000 hectares covers quarries of mineral murrum and 41.073 hectares area is section for Flagstone mineral.

Betwa river is the major source of mineral Sand in the district. There are 16 quarries of Sand granted through e-tendering in the district which covers an area of around 38.126 hectares.

3- General Profile of District

S.No.	Information of District	Facts of District
1	District	Vidisha
2	Stabilize	01 Nov. 1956
3	Block	Vidisha, Basoda, Gyaraspur, Kurwai, Lateri, Sironj & Nateran
4	Tehsil	Vidisha, Basoda, Nateran, Shamshabad, Lateri, Sironj, Kurwai, Pathari, Tyonda, Gyaraspur, Gulabganj
5	Neighbouring Distrioc	Guna, Ashok nagar, Raisen, Sagar & Bhopal
6	Divisional Office	Bhopal
7	Area	7371 Sq. KM
8	Villages	1522
9	Language	Hindi
10	Police Station	23
11	Population (2011)	1458875
12	Male Population (2011)	769568
13	Female Population (2011)	689307
14	Population Density	198/Sq. KM.
15	Male Female ratio	1000/896
16	Literacy Rate (2011)	70.53 %
17	Major Rivers	Betwa, Bina, Sagad, Kaithan, Sindh
18	Vidhansabha Seats	Vidisha, Basoda, Kurwai, Sironj & Shamshabad
19	Geographical Location	23°15'00"N - 24°15'00"N 77°15'00"E - 78°15'00"E, Latitude Longitude
20	Height above MSL	424 (1391 feet)

State Level Environment Impact Assessment Authority (SEIAA) Paragvaran Patnar -5, Arara Colony, Bhopal (M.P.)

Vidisha District is lying in the central part of Madhya Pradesh. It is in the Bhopal Commissioners division and is well connected by roads and railways. National Highway 67, connecting Bhopal and Dewas passes through the district. There are 11 tehsils and 7 blocks in the district. The block headquarters are Vidisha, Basoda, Kurwai, Gyaraspur, Lateri, Nateran, Sironj. Vidisha District with an area of 7371 sq.km lying between the North latitudes 23° 20' To 24° 21' and East longitudes 72° 15' To 78° 19' and falls under the Survey of India toposheet No. 54H, 54L, 55E and 55I. The district is encircled by Guna district in the North and NW, Sager in the East, Raisen in the south and Bhopal in the South-West.


Flora-Fauna of District

Regionally the area falls under subtropical climate zone and sustaining dry tropical forest. The common trees are Seja (Terminalia tormentors) Achar (Narcissus latifolia) Lundiya (Lagers toemia purvilora) Amaltas (cassia fistula) and Mahuwa. Apart from this many varieties of grass creepers and climber are found. Quarry Lease area has no trees.

The area itself though devoid of much fauna except occasional langur, Mangos and birds such as Heron, Crow, Parrots etc. Apart from this many kinds of snakes other reptiles are found.

4- Geology of the Area

Geologically, the district is occupied by rock of Vindhyan Supergroup, Deccan Trap, Laterite. The Vindhyan Supergroup mainly include sedimentary formations represented by Kaimur, Rewa and Bhandar Group of rocks. Kaimur group is represented by Upper Kaimur Sandstone as the oldest lithological unit occupies a small portion of the district. The Sandstones is mauve to pinkish and buff in colour, fine to medium grained and well exposed southeast of Vidisha. Panna shale is khaki to green in colour with intercalations of siltstones and is splintery in nature. The relief outcrops of Panna shale are exposed SE of Vidisha town. Lower Rewa Sandstone is reddish to pink and white in colour, fine to coarse grained, thick bedded and massive small ridges trending in NW-SE direction are exposed in central, Southern and eastern part of the district. Jhiri shale is olive green to yellow with dark brown bands, splintery and fissile with siltstones interbands. Relict of Jhiri Shale are exposed east of the town Basoda. Upper Rewa sandstone is buff to pink and yellowish in colour, fine to coarse grained with abundant cross bedding at places. The ridges of this unit trending in NE-SW direction are exposed in NW-SW of Vidisha town. Lower Bhandar sandstone is pink, reddish and white in colour medium grained with intraformational conglomerate. This unit occurs as small isolated hillocks forming cuestas and flat-topped plateaus with scarp development in all direction. Small patches of lower Bhandar sandstone are exposed in south western part of the district. Sirbu


State Level Environment Impact
Assessment Authority, Madhya Pradesh
(EIA-2017)

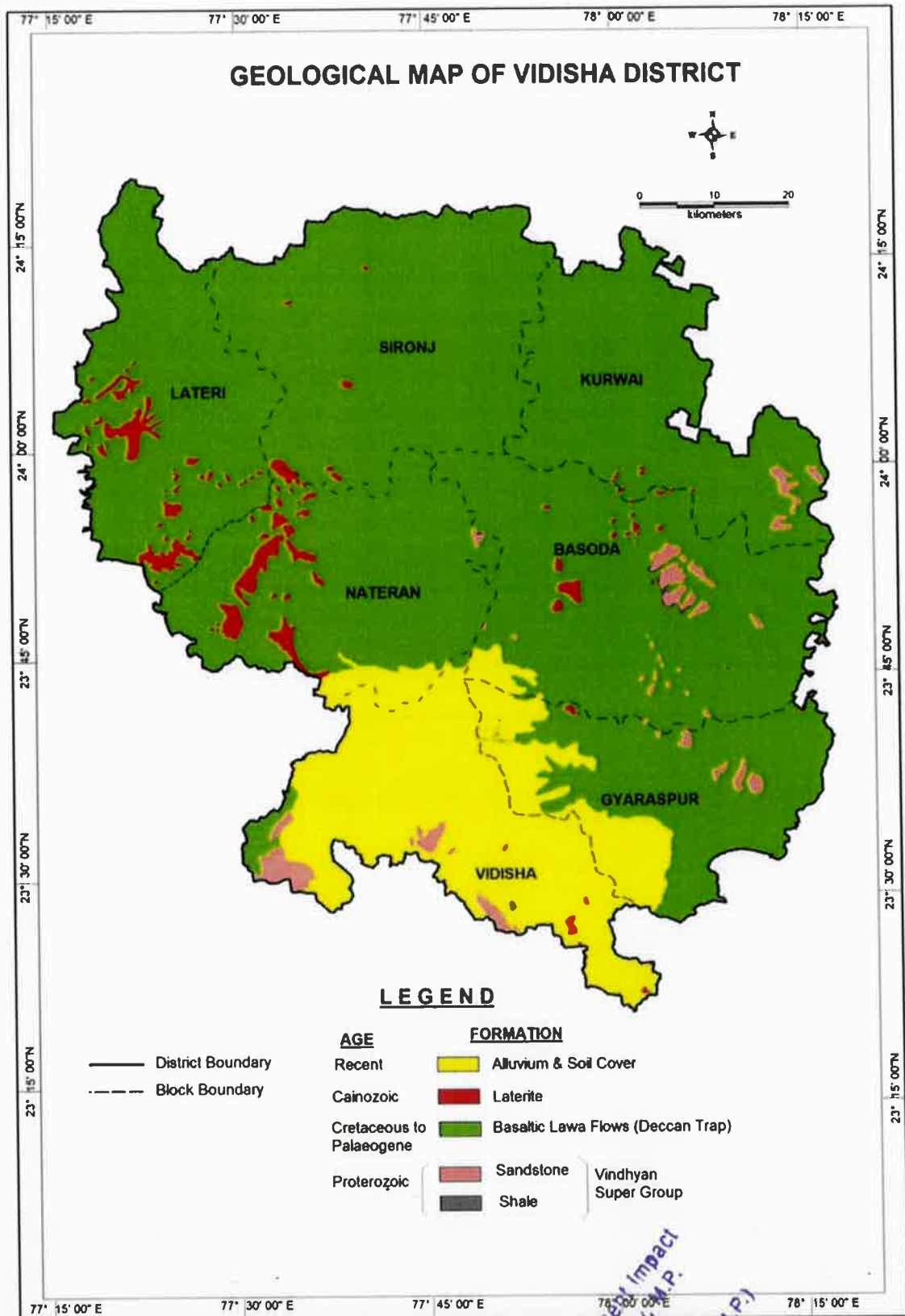
shale is well exposed along the escarpment. The shale is mainly olive green with purple and chocolate coloured bands, highly splintery and fissile. Relict outcrops of Sirbu shale are exposed in southeastern part of the district. Upper Bhandar sandstone overlies Sirbu shale and is exposed formation with a sharp contact. It gives rise to typical geomorphic features of sub-horizontally layered rocks forming broad cuestas and a series of disconnected, flat topped relict hills with steep sides. This unit is exposed in the Southwestern part of the district.


Deccan Trap basalt flows occupy vast areas of the district and have been classified into three formations based on diagnostic characters and marker horizons. However, the basalt flows occupying a large area north of latitude $24^{\circ}00'00''$ remain unclassified. Rewa-Kalisindh formation comprises eight basaltic flows which are fine grained sparsely porphyritic in nature and well exposed in the central part of district. Kankariya-Pirukheri formation comprises three basaltic flows which are fine to medium grained and moderately porphyritic 'AA' type. This unit is also well exposed in the Eastern and Western part of the district. Indore formation comprises three basaltic flows which are fine to medium grained moderately porphyritic and are well exposed NE and central part of Vidisha district. Laterite occurs as isolated cappings over the Deccan Trap. It is brick red to yellow brown massive, boulder and cavernous in nature. Alluvium occupies the river valleys and confined to the present day flood plains of the major rivers and streams. It mainly comprises sand, silt and subordinate amount of clay.

Economic Minerals, some occurrences of bauxite, iron ore and clay have been reported along with laterite. The Vindhayan sandstone and basalts are used by local people as building material. Small isolated laterite cappings on basalt flows occur at several places. They are generally rich in iron except for occasional small boulders of aluminous laterite. Development of lithomeric clay are Basoda ($23^{\circ}52': 77^{\circ}50'$), Batholi ($23^{\circ}49': 78^{\circ}05'$) and Chitrawan ($23^{\circ}43': 77^{\circ}56'$). Numerous segregated rounded masses of rich aluminous laterite are reported near Konkargarh and Isarwar ($24^{\circ}08': 77^{\circ}26'$) Kotra and Agra ($23^{\circ}56': 77^{\circ}28'$). Sironj at Pargana. Most of the lava flows comprise fresh, hard and compact basalt as columns and large boulders. It can be used as bridges, pavement stones, road material and for concrete aggregates. Fine grained, compact and thin bedded rock of upper Bhandar sandstone can be split into sizeable slabs along bedding and clay partings. They form excellent flooring and roofing stones and stone bricks.

Geography and Topography: The district has been divided into three major units i.e. Malwa Plateau, Vindhyan Hill range and Alluvium plain. The district is formed by the valleys of major rivers like Betwa basin and Sindh River. Most part of the district, measuring about more than 80% is located in the Betwa river basin, which is drained by its tributary like Bah nadi, Nion river, Keother nadi, Bina river and Kethan nadi. The ground elevations in the area vary between about 383 m (Kurwai Block) in the northeast and about 550 m (Lateri Block) in the northwest part of district. The district is generally covered with black cotton soils covering almost three fourths of the area. This part is occupied by Deccan Basalts. The rest part has red-yellow mixed soils derived from sandstone, shale. The alluvial soils are found along the river courses. The

higher elevations i.e. the hilly regions have a cover of murum, which is made up of small rounded pieces of weathered trap. The Vindhyan and Bijawars have a thin cover of sandy loams. The alluvium is derived from hill slopes by numerous streams and watercourses.




 State Level Environment Impact
 Assessment Authority, M.P.
 Paryavaran Pariksha
 5, Arera Colony, Bhopal (M.P.)

The Geological succession of the Vidisha district is as follows:

Stratigraphic Status	Group	Age	Nature and characteristic
		Holocene to recent (quaternary)	
		Cainozoic	Brick red, yellow brown, massive bouldery and cavernous
Indore Fm		D	Fine to medium grained, moderately porphyritic, hard and compact rock
		E	
Kankariya Pirukheri Fm	MALWA GROUP	C	Cretaceous To Palacogene
		C	
		A	
Kalisindh Fm		N	Fine grained non- porphyritic to sparsely porphyritic, dense, hard rock
		T	
		R	
		A	
		P	
			Mauve, maroon and pink coloured medium sandstone, gritty at the base with small shale lenses
	BHANDER GROUP	V	Yellowish green and chocolate coloured splintery, shale with siltstone bands
		I	
		N	
		D	Neo Proterozoic (Late)
		H	
		Y	Buff, pink and yellowish, fine to coarse grained sandstone cross bedding at places
		A	
	REWA GROUP	N	Olive green to yellow with dark brown bands, highly splintery and fissile shale with siltstone interbands
		S	
		U	
		P	Neo Proterozoic (Early)
		E	Splintery shale, khaki to green with intercalations of siltstone
		R	
		G	
	KAIMUR GROUP	R	Meso Proterozoic
			Mauve to pinkish and buff, fine to medium grained, sandstone with gritty and pebbly horizons at base

5- Irrigation pattern

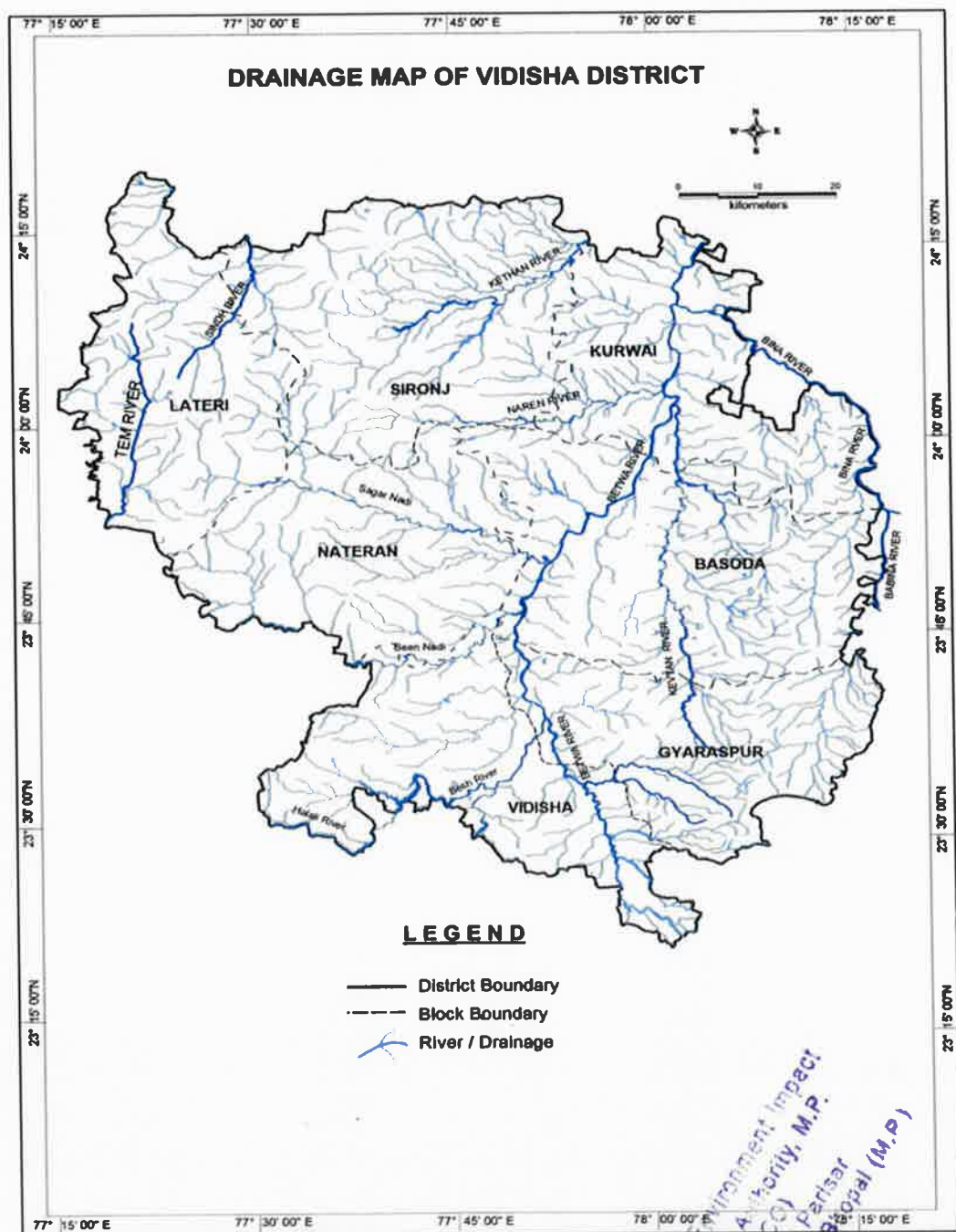
Vidisha district forms the part of Malwa plateau with an undulating topography. Vidisha district is primarily an agricultural district occupying the Betwa basin valley, having predominantly an agricultural economy. Agriculture is the main occupation of the people in the district. Wheat, Rice, Jawar, Maize and Soyabean are the major crops sown in the district. Ground water has an important role to play for irrigation.

Out of total 243150 hectares irrigated land, 139600 hectares was irrigated from ground water sources. There was 12193 tube wells and 11822 dug wells up to the year 2006 for irrigation purpose.

The Statistical data of land use and Irrigation pattern of Vidisha district has been extracted from the district statistical booklet, Vidisha district 2006. The irrigation details for the district are given in Table.

Irrigation By Different Sources		
Type	No	Irrigated Area (Ha)
Dugwells	11816	427
Tube wells/ Bore wells	16057	1063
Tank/Ponds	23	48
Canals	11	399
Other Sources	-	399
Gross Irrigated Area	-	2555

(Reference Ground water information booklet Vidisha district m.p. year 2013)

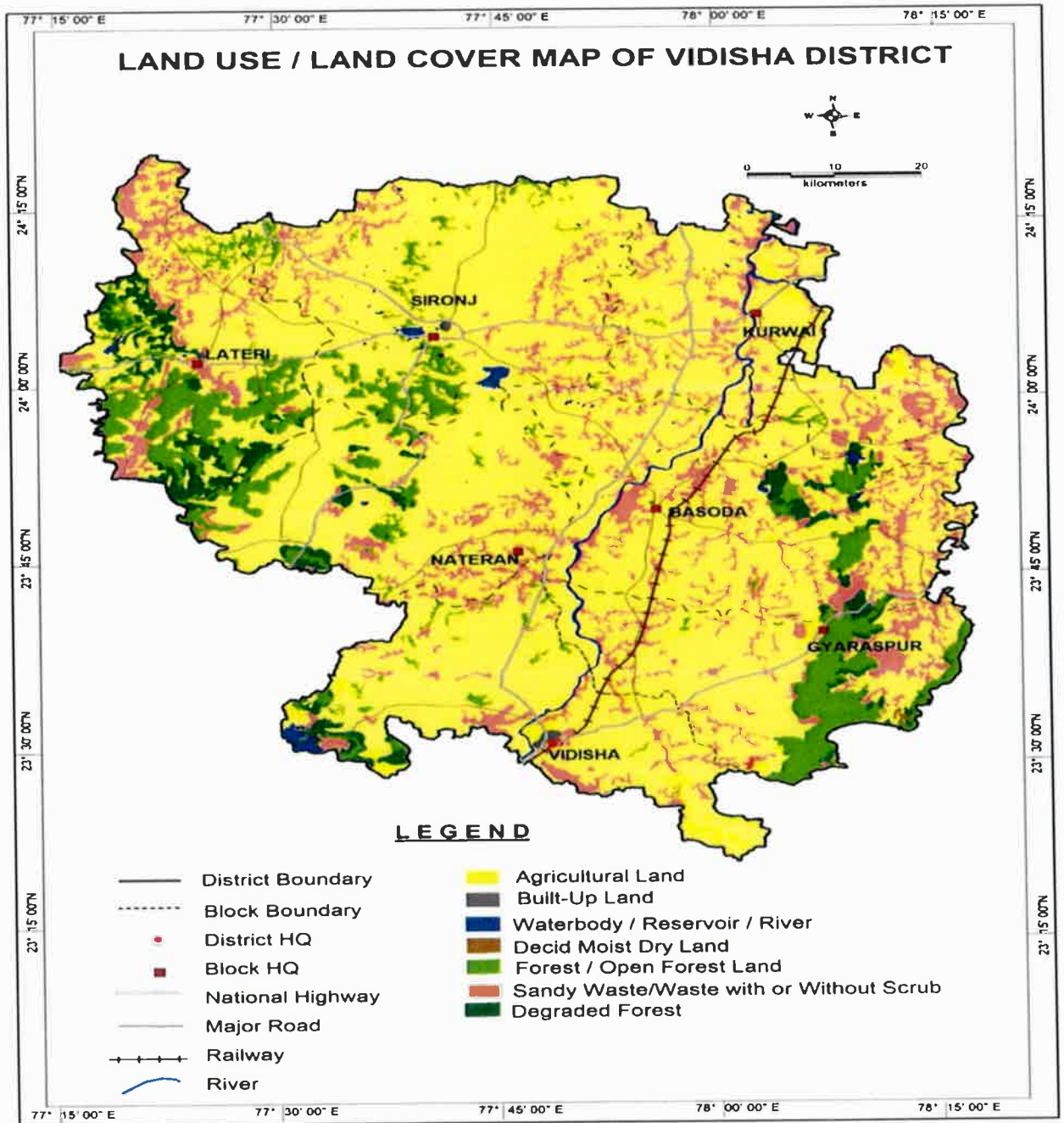


[Signature]
 State Level Environment Impact
 Assessment Authority, M.P.
 Paryavaran Parishad
 15, Arera Colony, Bhopal (M.P.)

6- Land Utilization Pattern in the District –

Forest, Agriculture, Horticulture, Mining etc.

The total Geographical area of district is 737100 hectares. Out of which 100794.04 hectares of land was under forest. The cultivable area is 584732 hectares and total mining area is 239.852 hectares.



(Signature)

State Level Environment Impact
Assessment Authority, M.P.
(EIA) Cell
Parasuram Parisar
Narsa Colony, Bhopal (M.P.)

7- Scenario of Surface water and ground water in district

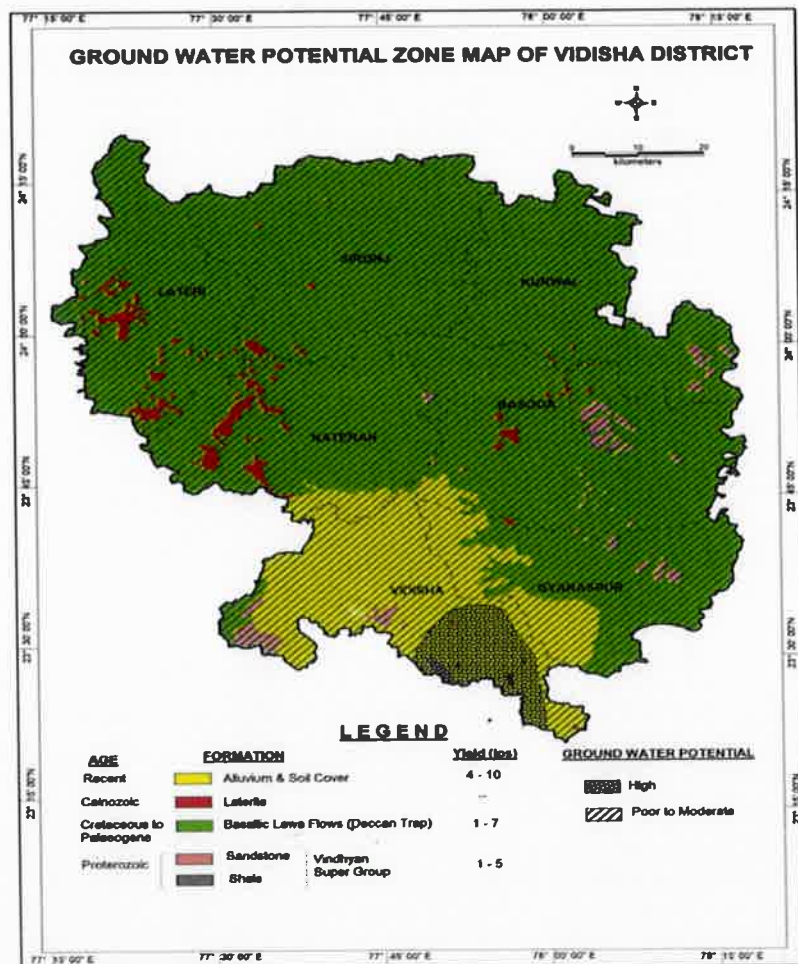
Rivers flowing in the district are the major source of surface water in the district. These are Betwa, Bah, Nion, Keother, Bina, Kethan and Sindh, Besh. These rivers are mostly rain fed.


The Western and southeastern part of the district is covered with Vindhyan Formations Comprising Sandstones, Shales, Quartzite and Breccia, which are poor aquifers however these formations when subjected to weathering or jointing or fracturing gives rise to moderately yielding aquifers.

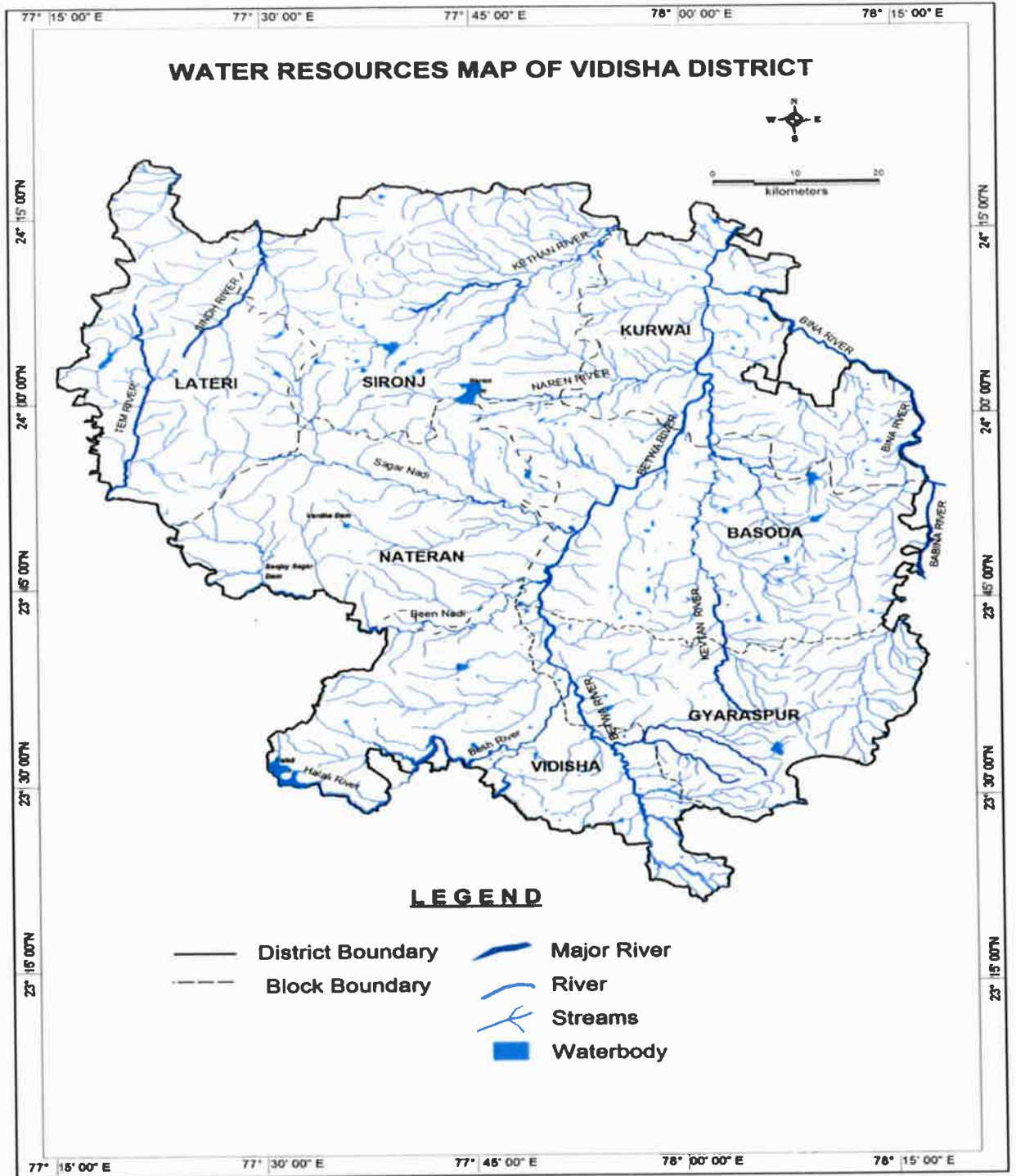
Deccan traps occupies of the 60% of area yield of wells and these information varies from 1 to 5 lps. Along Betwa, Besh, Nevon and Bah river alluvium consist of clay, silt, sand, gravels etc. This Sandy gavel zone when saturated becomes very good aquifers.


Ground water is the main source for drinking and irrigation in the Vidisha district. About 75% of irrigation in the district is from ground water, though the level of irrigation in the district Vidisha, only 25.5% of total geographic area is being irrigated. The total numbers of dugwells and tubewells in the districts were 11816 and 16057 respectively.

(Reference Ground water information booklet Vidisha district m.p. year 2013)




 State Level Environmental Impact
 Assessment Authority, M.P.
 (EPA) M.P.
 Paryavaran Parishad
 E-5, Arara Colony, Bhopal (M.P.)




 State Level Environment Impact
 Assessment Authority, M.P.
 Paryavaran Parishad
 E-5, Aareta Colony, Bhopal (M.P.)

8- Climate and rainfall condition of district

Climatology


The Climate of vidisha district characterized by a hot summer and general dryness except during the southwest monsoon season. The year may be divided into four seasons. The cold season, December to February is followed by the hot season from March to middle of June. The period from the middle of June to September is monsoon season. October and November form the post monsoon or transition period.

(Reference Ground water information booklet Vidisha district m.p. year 2013)

The climate of Vidisha district characterized by a hot summer and general dryness except during the southwest monsoon season. The year may be divided into four seasons. The cold season, December to February is followed by the hot season from March to middle of June. The period from the middle of June to September is monsoon season. October and November form the post monsoon or transition period. The normal rainfall of Vidisha district is 1159.7 mm.

Rainfall

The normal rainfall of Vidisha district is 1135.5 mm. IT receives maximum rainfall during southwest monsoon period. About 91.4% of the annual rainfall received during monsoon seasons. Only 8.6% of the annual rainfall take place during October to May period. The surplus water for groundwater recharge is available only during the southwest monsoon period. The maximum rainfall received in district at Kurwai i.e. 1191.0 mm and minimum at Bareli i.e. 1150.3 mm. It receives maximum rainfall during southwest monsoon period. The maximum rainfall received in district at Kurwai i.e. 1191.0 mm and minimum at Bareli i.e. 1150.3 mm. The normal maximum temperature received during the month of May is 41.7oC and minimum during the month of December is 8.9oC. The normal annual mean maximum temperature is 32.0 C and 17.9 0 C. respectively. During the southwest monsoon season the relative humidity generally exceeds 94% (August month). In rest of the year is drier. The driest part of the year is the summer season, when relative humidity is less than 39%. April is the driest month of the year. The wind velocity is higher during the pre-monsoon period as compared to post monsoon period. The maximum wind velocity 11.2 km/hr observed during the month of June and is minimum 1.5 km/hr during the month of December. The average normal annual wind velocity of Vidisha district is 5.3 km/hr.


State Level Environment Impact
Assessment Authority, Madhya Pradesh
(EIA)
Parityatran Park
5, Arera Colony, Bhopal (M.P.)


Average Rainfall Month wise

S.no.	Month	Year 2018	Year 2019	Year 2020
1	January	0.0	0.0	4.05
2	February	9.12	8.0	—
3	March	3.7	—	13.48
4	April	6.31	16.76	2.0
5	May	—	1.5	4.65
6	June	127.275	4.375	308.83
7	July	263.03	317.61	149.1
8	August	237.71	631.07	409.17
9	September	141.75	583.95	150.41
10	October	—	42.76	1.4
11	November	—	—	—
12	December	—	8.55	—

(Reference Land Record office Vidisha district)

Temperature

The normal maximum temperature received during the month of May is 41.7°C and minimum during the month of December is 8.9°C. The normal annual means maximum and minimum temperature of Vidisha district is 32.0°C and 17.9°C respectively. During the southwest monsoon season the relative humidity generally exceeds 94% (August month). In rest of the year is drier.


State Level Environment Impact
Assessment Authority, M.P.
(EPCO)
Paryavaran Farisar
E-5, Arera Colony, Bhopal (M.P.)

9- Detail of quarry lease in the district –

क्र.	खनिज का नाम	पट्टेदार का नाम	पट्टेदार का नाम और संपर्क संख्या	खनन पट्टा अनुदान आदेश संख्या एवं तारीख	खनन पट्टे का क्षेत्र (हेक्टेयर में)	खनन पट्टे की अवधि (प्रारंभिक)		खनन पट्टे की अवधि (पहला/दूसरा नवीनीकरण)		खनन प्रचालन के प्रारंभ होने की तारीख	प्रास्थिति (कार्यशील / गैर कार्यशील परिषण आदि के लिये स्थायी रूप से कार्यशील)	कैस्टिव / गैर - कैस्टिव	पर्यावरणीय निकासी अभिप्राप्त (हां/ नहीं) यदि हां तो पर्यावरण निकासी अनुदत्त करने की तारीख सहित पत्र संख्या	खनन पट्टे की अवस्थिति (अक्षांश एवं देशांतर)	खनन की विधि (खुल / भू मिग त)
						से	तक	से	तक						
1	फर्शीपत्थर	गिरीश पटेल पुत्र श्री रमेश भाई पटेल निवासी- कालाबाग, बरेठ रोड, बासौदा	98265 43851	Q-47- 05/10/2 018	0.750	20.09. 2018	19.0 9.20 28	11.07 .2022	11	12	13	14	15	16	खुली
2	फर्शीपत्थर	श्री बालकिशन यादव पुत्र श्री उधम सिंह यादव निवासी ग्राम भिलाय तह. त्योंदा	98270 70123	5009- 13- 01/04/2 016	1.000	22.03. 2017	21.0 3.20 27	04.06 .2019	11	12	13	14	15	16	खुली


State Level Environment Impact Assessment Authority, M.P. (EICA)

Parvatan Farisar
E-5, Afera Colony, Bhopal (M.P.)


3	पत्थर क्रेशर गिट्टी	श्री संतोष पटेल पुत्र श्री मान सिंह निवासी- सागर रोड, बूढ़ी बागरोद, तह. त्यौदा, जिला विदिशा	98932 14115	2963- 64- 25/11/2 017	1.000	28.11. 2017	27.1 1.20 27	-	-	20.05 .2018	कार्यशील	गैर कैप्टिव	401/23. 03.2018	A- 23°44'24.23"N -78°13'01.33"E B- 23°44'23.83"N - 78°13'07.27"E C- 23°44'22.35"N - 78°13'05.78"E D- 23°44'21.40"N - 78°13'05.46"E E- 23°44'22.35"N - 78°13'00.80"E	खुली
4	फर्शीपत्थर	श्री निरंजन सिंह रघुवंशी पुत्र श्री गजराज सिंह रघुवंशी निवासी- अयोध्या नगर, धर्मकांटा, गंजबासौदा	81094 44575	1941- 08/08/2 022	1.000	ई.सी. प्राप्त हो चुकी है। अनुबंध की कार्यवाही प्रचलन में है।	-	-	-	8870/20 21/15.0 2.2022	गैर कार्यशील	गैर कैप्टिव	8870/20 21/15.0 2.2022	A- 23°51'29.28"N -78°06'20.72"E B- 23°51'26.61"N - 78°06'24.09"E C- 23°51'29.10"N - 78°06'25.65"E D- 23°51'31.57"N - 78°06'25.65"E	खुली

State Level Environmental Impact
Assessment Authority, M.P.
(EPCO)
Parjyavaran Pariser
Tera Colony, Bhopal (M.P.)

5	फर्शीपत्थर	सचिन कुमार जैन पुत्र श्री श्रीमल जैन निवासी- 2, सोना भवन, मार्केटिंग रोड बासौदा	94251 48886	719-20- 09/03/2 016	1.000	15.03. 2016	14.0 3.20 26	-	-	18.04 .2017	कार्यशील	गैर कैप्टिव	73/04.0 1.2017	A- 23°52'14.84"N - 78°06'40.30"E B- 23°52'15.34"N - 78°06'42.07"E C- 23°52'12.86"N - 78°06'42.42"E D- 23°52'12.52"N - 78°06'40.78"E	खुली
6	फर्शीपत्थर	संजय कुमार जैन पुत्र श्री सागरमल जैन निवासी-नौ लखी मंदिर के पास, मार्केटिंग रोड बासौदा	94251 48886 , 87700 28248	1881- 82- 23/06/2 016	4.000	17.03. 2017	16.0. 3.20 27	-	-	17.05 .2017	कार्यशील	गैर कैप्टिव	393/02. 02.2017	A- 23°52'3.17"N - 78°6'41.04"E B- 23°52'7.84"N - 78°6'45.88"E C- 23°52'8.90"N - 78°6'37.90"E D- 23°52'3.98"N - 78°6'76.73"E	खुली
7	फर्शीपत्थर	श्रीमति सुचिता यादव पत्नि श्री भारत सिंह यादव निवासी-वार्ड नं. 35, म.नं. 70, गली नं. 1, रामद्वारा विदिशा	98270 48741	599- 600- 20/02/2 017	2.000	19.05. 2017	18.0 5.20 27	-	-	26.05 .2018	कार्यशील	गैर कैप्टिव	399/23. 03.2018	A- 23°52'46.53"N - 78°06'43.17"E B- 23°52'48.75"N - 78°06'43.16"E C- 23°52'48.78"N - 78°06'46.82"E D- 23°52'51.25"N - 78°06'46.73"E E- 23°52'51.33"N - 78°06'48.99"E	खुली


 State Environment Assessment Authority, M.P.
 (E)

8	फर्शीपत्थर	श्रीमति रेनू मंगवानी पत्नि श्री दिलीप मंगवानी निवासी- बरेठ रोड़, चर्च के पास, गंजबासौदा	98272 44698	835- 836- 15/03/2 016	1.700	12.05. 2016	11.0 5.20 26	-	-	25.02 .2017	कार्यशील	गैर कैस्टिव	1006/25 .03.2017 7	A- 23°53'24.34"N- 78°04'59.55"E B- 23°53'25.03"N- 78°05'08.93"E C- 23°53'24.75"N- 78°05'08.96"E D- 23°53'23.59"N- 78°05'07.86"E E- 23°53'22.63"N- 78°05'07.48"E F- 23°53'22.66"N- 78°05'06.78"E G- 23°53'22.68"N- 77°05'03.74"E H- 23°53'20.57"N- 77°04'59.80"E	खुली
9	फर्शीपत्थर	श्री हेमंत मिश्रा पुत्र श्री मोहनदास जी मिश्रा निवासी	98261 35573	2029- 33- 04/02/2 016	1.304	27.04. 2016	26.0 4.20 26	-	-	11.07 .2022	कार्यशील	गैर कैस्टिव	748/01. 03.2017	A- 23°52'52.06"N- 78°06'46.72"E B- 23°52'52.13"N- 78°06'50.53"E C-	खुली


 State Level Environment Impa
 Assessment Authority, M
 (EPCO)
 Baryalan Far
 E-5, Aneta Colony, P

10	फर्शीपथर	पंडापुरा बासौदा तह. बासौदा	97542 77777	1220- 13/09/2 018	1.862	06.10. 2018	05.1 0.20 28	-	-	07.04 .2019	कार्यशील	गैर कैप्टिव	Q- 79/05.1 0.2018	A- 23°52'53.41"N - 78°6'45.63"E B- 23°52'53.69"N - 78°6'45.45"E C- 23°52'54.74"N - 78°6'46.55"E D- 23°52'55.28"N - 78°6'46.03"E E- 23°52'55.07"N - 78°6'45.84"E F- 23°52'56.87"N - 78°6'45.91"E G- 23°52'56.71"N - 78°6'52.07"E H- 23°52'53.18"N - 78°6'51.95"E	खुली
----	----------	----------------------------------	----------------	-------------------------	-------	----------------	--------------------	---	---	----------------	----------	----------------	-------------------------	--	------

State Level Environment Impact
Assessment Authority, M.P.
(E-3)
Parvathan Patisar
E-5, Arata Colony, Bhopal (M.P.)

11	फर्शीपत्थर	श्री रामनारायण पलोड पुत्र श्री हीरालाल पलोड निवासी- म. नं. 13, नेहरू चौक, स्टेशन रोड, गंजबासौदा	94251 49139	Q-15- 16- 20/09/2 018	1.500	06.10. 2018	05.1 0.20 28	-	-	07.04 .2019	कार्यशील	गैर कैप्टिव	Q- 87/05.1 0.2018	A- 23°52'21.17"N - 78°06'43.03"E B- 23°52'23.77"N - 78°06'42.98"E C- 23°52'23.83"N - 78°06'47.41"E D- 23°52'23.05"N - 78°06'48.84"E E- 23°52'21.15"N - 78°06'47.78"E	खुली
12	फर्शीपत्थर	अब्दुल रहीम पुत्र श्री अब्दुल करीम निवासी- म.नं. 95, वार्ड नं. 23, जवाहर रोड, बासौदा	98933 16803 , 99074 54786	2028- 27/07/2 017	3.000	22.09. 2017	21.0 9.20 27	-	-	16.03 .2018	कार्यशील	गैर कैप्टिव	3027/06 .12.201 7	A- 23°52'20.09"N - 78°06'28.85"E B- 23°52'18.94"N - 78°06'33.96"E C- 23°52'11.92"N - 78°06'33.46"E D- 23°52'12.81"N - 78°06'29.02"E	खुली
13	पत्थर क्रेशर गिट्टी	सियाबाई पत्नी श्री घासीराम आदिवासी निवासी- करैया हवेली, ग्राम रंगई, पोस्ट विदिशोड,	98933 05769 , 99811 60755	79/17.0 1.2019	4.000	13.10. 2018	12.1 0.20 28	-	-	21.11 .2019	कार्यशील	गैर कैप्टिव	Q- 87/05.1 0.2018	A- N 23°50.521 - E 77°54.084 B- N 23°50.627 - E 77°54.288 C- N 23°50.570 - E 77°54.304 D- N 23°50.541 - E 77°54.233 E- N 23°50.484 - E 77°54.163	खुली

State Level Environmental Impact
Assessment Authority, M.P.
(F.F. 3)
Parvatan Parisar
Kreta Colony, Bhopal

14	पत्थर क्रेशर गिट्टी	विशाल शर्मा पुत्र श्री महेन्द्र शर्मा निवासी- 79, महल कालोनी, शिवपुरी (म0प्र0)	94254 89990 94257 74000	521- 12/03/2 015	4.000	06.06. 2015	05.0 6.20 25	-	-	25.05 .2019	कार्यशील	गैर कैप्टिव	1351/17 .05.201 6	A- 23°59'57.45"N - 77°48'08.14"E B- 23°59'57.52"N - 77°48'13.66"E C- 23°59'49.01"N - 77°48'13.38"E D- 23°59'49.02"N - 77°48'08.09"E	F- N 23°50.465 - E 77°54.124	खुली
15	पत्थर क्रेशर गिट्टी	मुदस्सर अली पुत्र श्री चौधरी मुनव्वर सलीम निवासी- बडाबाजार, विदिशा	98269 37917	1179- 17/06/2 019	4.000	26.02. 2019	25.0 2.20 29	-	-	10.05 .2022	कार्यशील	गैर कैप्टिव	Q- 67/04.1 0.2018	A- 23°50'25.213"N 77°53'28.439"E B- 23°50'20.645"N 77°53'34.649"E C- 23°50'15.527"N 77°53'31.397"E D- 23°50'20.063"N 77°53'25.273"E		खुली

State Level Environment Impact
Assessment Authority, M.P.
(EPCU)
Paryavaran Pansar
E-5, Aera Colony, Bhopal

16	पत्थर क्रेशर गिट्टी	श्री रमेशचंद्र राय पुत्र श्री हरदास राय निवासी ग्राम चौरावर तह. बासौदा	96179 77958	10756- 57- 25/06/2 016	2.000	22.03. 2017	21.0 3.20 27	-	-	15.02 .2018	गैर कार्यशील	गैर कैस्टिव	3033/06 .12.201 7	A-N 23°49'38.09" - E 77°53'42.22" B-N 23°49'41.01" - E 77°53'49.16" C-N 23°49'45.16" - E 77°53'46.81" D-N 23°49'42.66" - E 77°53'40.55"	खुली
17	पत्थर क्रेशर गिट्टी	हर्ष अग्रवाल अंतरित देवेन्द्र सिंह रघुवंशी पुत्र श्री सरदार सिंह रघुवंशी निवासी- वार्ड नं. 07, डॉ. आर. पी. तिवारी के सामने, साकेत नगर, गंजबासौदा	94065 22121 94254 32131	2452- 15/10/2 015	2.000	11.08. 2016	10.0 8.20 26	-	-	25.09 .2017	गैर कार्यशील	गैर कैस्टिव	1453/30 .06.202 0	A- 23°50'02.34"N - 77°53'41.19"E B- 23°50'04.79"N - 77°53'43.52"E C- 23°50'00.76"N - 77°53'48.43"E D- 23°49'58.01"N - 77°53'45.44"E	खुली
18	पत्थर क्रेशर गिट्टी	देवेन्द्र सिंह रघुवंशी पुत्र श्री सरदार सिंह रघुवंशी निवासी- वार्ड नं. 07, डॉ. आर. पी. तिवारी के सामने,	94065 22121 94254 32131	1620- 03/06/2 010	2.000	23.08. 2010	22.0 8.20 20	17. 08. 2021	16.08. 2031 (प्रथम नवीनी करण)	05.04 .2022	गैर कार्यशील	गैर कैस्टिव	1168/11 .04.201 7	A- 23°50'17.94"N - 77°53'31.26"E B- 23°50'15.63"N - 77°53'33.50"E C- 23°50'22.40"N - 77°53'39.55"E D-	खुली


 State Level Environmental
 Assessment Authority, M.P.
 (EFC-3)
 Parvatan Parisar
 E-5, Areta Colony, Bhopal (M.P.)

19	पत्थर क्रेशर गिट्टी	साकेत नगर, गंजबासौदा	94065 88800 92294 25552	1544- 23/08/2 014	1.000	08.09. 2014	07.0 9.20 24	-	-	05.10 .2015	कार्यशील	गैर कैप्टिव	3364- 65/23.0 3.2015	A- 23°50'27.96"N 77°53'34.37"E B- 23°50'28.04"N 77°53'40.27"E C- 23°50'24.55"N 77°53'37.88"E D- 23°50'25.15"N 77°53'37.07"E E- 23°50'25.79"N 77°53'35.83"E	खुली
20	पत्थर क्रेशर गिट्टी	श्री दिग्विजय सिंह पुत्र श्री बहादुर सिंह सोलंकी निवासी- कालाबाग, बेहलोट बायपास रोड, गंजबासौदा (नवीनीकरण)	94251 48755	2773/26 .04.202 1	1.650	02.06. 2011	01.0 6.20 21	02. 06. 2021	01.06. 2031 (प्रथम नवीनी करण)	08.08 .2021	गैर कार्यशील	गैर कैप्टिव	390/02. 02.2017	A- 23°49'59.26"N 77°53'33.38"E B- 23°49'58.87"N 77°53'41.78"E C- 23°50'02.39"N 77°53'38.29"E D- 23°49'59.58"N 77°53'35.13"E E- 23°49'58.32"N 77°53'36.42"E	खुली

State Level Environmental Impact
Assessment Authority, M.P.
(E-3)
Parvataram Parisar
E-5, Aneta Colony, Bhopal (M.P.)

21	पत्थर क्रेशर गिट्टी	श्री विजय सिंह पुत्र श्री बहादुर सिंह सोलंकी निवासी- कालाबाग, बेहलोट बायपास रोड, गंजबासौदा	94251 48755	6308- 17/12/2 021	1.000	12.01. 2012	11.0 1.20 22	12. 01. 2022	11.01. 2032 (प्रथम नवीनी करण)	21.07 .2022	कार्यशील	गैर कैस्टिव	388/02. 02.2017	A- 23°50'18.12"N - 77°53'36.75"E B- 23°50'14.59"N - 77°53'33.23"E C- 23°50'15.66"N - 77°53'31.95"E D- 23°50'20.09"N - 77°53'34.59"E	खुली
22	पत्थर क्रेशर गिट्टी	श्रीमती महेन्द्र कौर पत्नि श्री जगजीत सिंह निवासी- 22 बी, मुखर्जीनगर विदिशा	98260 50066	138- 21/01/2 014	2.000	24.01. 2014	23.0 1.20 24	-	-	07.03 .2014	कार्यशील	गैर कैस्टिव	3358/02 .02.201 5	A- 23°49'56.39"N 77°53'14.68"E B- 23°49'56.26"N 77°53'21.32"E C- 23°49'52.67"N 77°53'21.41"E D- 23°49'53.47"N 77°53'16.83"E E- 23°49'51.82"N 77°53'14.58"E	खुली
23	पत्थर क्रेशर गिट्टी	श्रीमती सोना संधू पत्नी श्री मनिन्दर सिंह संधू निवासी- HIG-56, मुखर्जी नगर विदिशा	98260 50066	4198- 20/03/2 015	4.000	01.06. 2015	31.0 5.20 25	-	-	29.11 .2018	कार्यशील	गैर कैस्टिव	2895/02 .07.201 5	A- 23°50'7.20"N 77°53'22.47"E B- 23°50'7.16"N 77°53'27.57"E C- 23°49'58.03"N 77°53'27.30"E D- 23°49'58.14"N	खुली

State Land
Assessment Authority, M.P.

Parvatnagar Patisar
E-5, Arefa Colony, Bhopal (M.P.)

24	पत्थर क्रेशर गिट्टी	श्रीमती मंजू सिंह राजपूत पत्नी श्री ईश्वर सिंह राजपूत निवासी- सुभाष निकेतन हाई स्कूल, राजपूत कालोनी, गंजबासौदा	94251 48863	1358- 22/07/2 014	2.000	29.08. 2014	28.0. 8.20 24	-	-	19.03 .2016	कार्यशील	गैर कैप्टिव	3238/19 .03.201 5	A-23°50'30.41" -77°53'33.63"E B-23°50'27.75" -77°53'41.41"E C-23°50'30.57" -77°53'41.83"E D-23°50'33.17" -77°53'33.89"E	खुली
25	पत्थर क्रेशर गिट्टी	श्रीमती मंजू सिंह राजपूत पत्नी श्री ईश्वर सिंह राजपूत निवासी- सुभाष निकेतन हाई स्कूल, राजपूत कालोनी, गंजबासौदा	94251 48863	1520- 29/05/2 017	3.000	20.06. 2017	19.0 6.20 27	-	-	21.02 .2018	कार्यशील	गैर कैप्टिव	3058/18 .12.201 7	A-23°50'36.06"N - 77°53'30.31 E B-23°50'30.92"N - 77°53'29.88 E C-23°50'31.25"N - 77°53'29.55 E D-23°50'31.40"N - 77°53'26.96 E E-23°50'31.18"N - 77°53'26.06 E F-23°50'32.35"N - 77°53'27.65 E G-	खुली

State Level Environment Impact
Assessment Authority, M.P.
Paryavaran Parisar
& Arera Colony, Bhopal

26	पत्थर क़ेशर गिट्टी	श्री अमित कुमार गोयल पुत्र श्री मदन लाल गोयल निवासी- वार्ड नं. 11, जौलखी मंदिर के पास,	80853 41838 , 98268 14315	6002- 03- 01/04/2 017	3.000	02.08. 2017	01.0 8.20 27	-	-	05.05 .2018	कार्यशील	गैर कैप्टिव	396/23. 03.2018	A- 23°59'54.53"N - 77°48'13.60"E B- 23°59'01.66"N - 77°48'13.37"E C- 23°59'01.60"N - 77°48'08.11"E D- 23°59'54.43"N -	खुली
----	--------------------------	---	---------------------------------------	--------------------------------	-------	----------------	--------------------	---	---	----------------	----------	----------------	--------------------	---	------


 Government of India
 Ministry of Panchayats
 (E.P. - 2)
 Panchayatan Parishad
 E-5, Aneta Colony, Bhopal

27	पत्थर क्रेशर गिट्टी	मेसर्स मल्टी माइनिंग एक्सप्लोरेशन प्रो. श्री सुनील जैन निवासी- वार्ड नं. 22, जैन चेत्यालय के पास, गंजबासौदा	94251 48591	4113- 18/03/2 015	1.800	02.09. 2015	01.0 9.20 25	-	-	19.10 .2016	कार्यशील	गैर कैस्टिव	10980/0 2.02.20 16	A- 23°50'07.79"N - 77°53'47.10"E B- 23°50'10.79"N - 77°53'51.52"E C- 23°50'13.81"N - 77°53'48.58"E D- 23°50'10.44"N - 77°53'44.56"E	खुली
28	पत्थर क्रेशर गिट्टी	अब्दुल मतीन खान पुत्र श्री हाजी सलीम खान निवासी- वार्ड नं. 19, लोहा मील रोड, लक्ष्मीबाई पार्क के पास, गंजबासौदा	94251 49335	2242- 30/09/2 015	1.000	01.12. 2015	30.1 1.20' 25	-	-	03.02 .2017	कार्यशील	गैर कैस्टिव	386/02. 02.2017	A- 23°50'28.02"N - 77°53'24.94"EB - 23°50'28.24"N - 77°53'28.70"EC - 23°50'23.77"N - 77°53'26.53"ED - 23°50'23.21"N - 77°53'27.12"EE - 23°50'23.14"N - 77°53'25.37"E	खुली
29	पत्थर क्रेशर गिट्टी	दिलीप सिंह रघुवंशी पुत्र श्री नत्थू सिंह रघुवंशी निवासी	94254 31647	3899- 10/12/2 015	2.000	31.12. 2015	30.1 2.20 25	-	-	30.06 .2017	कार्यशील	गैर कैस्टिव	938/21. 03.2017	A- 23°54'01.38"N - 77°59'15.42"E B- 23°54'01.14"N - 77°59'12.48"E	खुली


 Assessor
 (E.P.O.)
 Panyavaran Parisar
 E-5, Atera Colony, Bhopal

30	पत्थर क्रेशर गिट्टी	श्रीमती सविता रेलिया पत्नि श्री अभिषेक रेलिया निवासी- वार्ड नं. 19, सिरसापुरा, गांधी चौक, गंजबासौदा	94251 48591	2369- 29/08/2 016	2.000	20.09. 2016	19.0 9.20 26	-	-	05.12 .2017	कार्यशील	गैर कैप्टिव	1456/18 .05.201 7	A-N 23°50'22.11" - E 77°53'52.00" B-N 23°50'22.10" - E 77°53'57.15" C-N 23°50'26.66" - E 77°53'57.48" D-N 23°50'26.80" - E 77°53'52.04"	खुली
31	पत्थर क्रेशर गिट्टी	श्री दिनेश उपाध्याय पुत्र श्री रघुवीर प्रसाद उपाध्याय निवासी- न्यू बस स्टेण्ड, विदिशा	98933 05769	12562- 25/07/2 015	4.000	16.10. 2015	15.1 0.20 25	-	-	27.02 .2019	कार्यशील	गैर कैप्टिव	Q- 89/05.1 0.2018	A- 23°50'08.73"N - 77°53'15.77"E B- 23°50'09.06"N - 77°53'20.94"E C- 23°50'18.02"N - 77°53'20.32"E D- 23°50'17.68"N - 77°53'15.27"E	खुली
32	पत्थर क्रेशर गिट्टी	श्री राहुल रघुवंशी पुत्र श्री जसवंत सिंह रघुवंशी निवासी- दुर्गानगर, दुर्गानगर,	97550 85002	11414- 06/07/2 015	3.700	29.07. 2015	28.0 7.20 25	-	-	21.03 .2017	कार्यशील	गैर कैप्टिव	746/01. 03.2017	A- 23°50'02.34" N- 77°53'41.19" E B- 23°50'04.79" N- 77°53'43.52" E C- 23°50'00.76"	खुली

(Signature)

State Level Environmental Impact
Assessment Authority, M.P.
(EPIAA)
Paryavaran Pariksha
E-5, Arera Colony

33	पत्थर क्रेशर गिट्टी	मेसर्स सुदर्शन स्टोन केशर प्रो. श्री अमृतांशु यादव निवासी- गोकुल धाम, ग्रीन सिटी, बेहलोट बायपास, गंजबासौदा, जिला विदिशा	94799 77222	Q-27- 28/09/2 018	1.121	03.10. 2018	02.1 0.20 28	-	-	15.09 .2021	कार्यशील	गैर कैप्टिव	1244/21 .06.201 9	N- 77°53'48.43" E D- 23°50'58.01" N- 77°53'45.44" E A- N 23°50.067" - E 77°53.049" B- N 23°50.142" - E 77°53.054" C- N 23°50.145" - E 77°53.071" D- N 23°50.136" - E 77°53.098" E- N 23°50.094" - E 77°53.099" F- N 23°50.054" - E 77°53.094"	खुली
34	पत्थर क्रेशर गिट्टी	श्री संजीव अग्रवाल पुत्र ओमकार प्रसाद निवासी- बस स्टेण्ड के पास, पठारी रोड, मण्डीबामौरा (बीना)	94250 29356	756- 02/03/2 017	2.000	15.06. 2017	14.0 6.20 27	-	-	16.11 .2020	गैर कार्यशील	गैर कैप्टिव	3060/18 .12.201 7	A- 23°49'51.58" - 77°53'32.74"E B- 23°49'55.75" - 77°53'39.70"E C- 23°49'52.52" - 77°53'42.05"E D- 23°49'49.66" - 77°53'37.92"E E- 23°49'52.43" - 77°53'36.43"E F- 23°49'50.68" - 77°53'33.61"E	खुली

35	पथर क्रेशर गिट्टी	श्री अनन्त कुमार दत्ता पुत्र श्री एसपी.दत्ता निवासी- युवराज क्लब रोड, विदिशा	94072 64429	625- 25/02/2 012	2.000	22.03. 2016	21.0 3.20 26	- -	22.08 .2017	कार्यशील	गैर कैस्टिव	1975/19 .07.201 7	A- 23°50'12.23"N - 77°53'23.27"E B- 23°50'12.28"N - 77°53'26.98"E C- 23°50'05.49"N - 77°53'27.52"E D- 23°50'05.28"N - 77°53'22.22"E E- 23°50'07.26"N - 77°53'22.04"E F- 23°50'07.24"N - 77°53'24.95"E G- 23°50'11.18"N - 77°53'24.69"E H- 23°50'11.07"N - 77°53'23.44"E	खुली
36	पथर क्रेशर गिट्टी	अनीरवान दत्ता पुत्र श्री ए.के दत्ता निवासी- युवराज क्लब रोड, विदिशा	98930 08683	4079- 02/12/2 010	2.000	04.12. 2010	03.1 2.20 20	17. 08. 2021	16.08. 2031 (प्रथम नवीनी करण)	गैर कार्यशील	गैर कैस्टिव	744/01. 03.2017	A- 23°50'22.08"N 77°53'20.39"E B- 23°50'22.07"N 77°53'24.25"E C- 23°50'16.12"N 77°53'24.23"E D- 23°50'16.12"N 77°53'20.39"E	खुली

Stage Level Enticement
Assessment Report
(E-5)

E-5, Arera Colony, Bhopal
Paryavaran Parisar
Community, M.P.

37	पत्थर क्रेशर गिट्टी	श्री कमल अहिरवार पुत्र श्री नथ्यू अहिरवार निवासी- वार्ड नं. 33, आचार्य कॉलोनी के पीछे, करैयाखंडा रोड, विदिशा, जिला विदिशा	80857 41361	16080- 05/10/2 018	2.000	31.12. 2018	30.1 2.20 28	-	-	14.03 .2021	गैर कार्यशील	गैर कैप्टिव	Q- 83/05.1 0.2018	A-N 23°59'48.61" - E 77°48'07.82" B-N 23°59'52.14" - E 77°48'07.65" C-N 23°59'52.29" - E 77°48'12.73" D-N 23°59'50.31" - E 77°48'12.88" E-N 23°59'50.17" - E 77°48'16.84" F-N 23°59'48.71" - E 77°48'16.69"	खुली
38	पत्थर क्रेशर गिट्टी	श्री ब्रिजा अहिरवार पुत्र श्री मान सिंह अहिरवार निवासी- वार्ड नं. 3, चामुंडा गली, चौपड़ा, विदिशा, जिला विदिशा	88780 74853	1327- 05/10/2 018	4.000	31.12. 2018	30.1 2.20 28	-	-	17.03 .2021	कार्यशील	गैर कैप्टिव	Q- 81/05.1 0.2018	A-N 23°59'48.10" - E 77°48'03.81" B-N 23°59'50.98" - E 77°48'03.72" C-N 23°59'56.66" - E 77°48'02.85" D-N 23°59'59.67" - E 77°48'06.07" E-N 23°59'59.58" - E 77°48'07.08" F-N 23°59'48.12" - E 77°48'07.55"	खुली

39	पथर क्रेशर गिट्टी	श्री अनिरुद्ध ऐलिया पुत्र श्री मुकेश ऐलिया, निवासी- 290, स्टेशन मेन रोड, नेहरू चौक, गंजबासौदा	94065 12437	4365- 67- 22/03/2 017	2.000	26.05. 2017	25.0 5.20 27	-	-	09.01 .2018	कार्यशील	गैर कैप्टिव	2902/08 .11.201 7	A- 23°50'11.21"N - 77°53'52.93"E B- 23°50'11.29"N - 77°53'57.12"E C- 23°50'17.20"N - 77°53'55.56"E D- 23°50'17.03"N - 77°53'51.94"E	खुली
40	पथर क्रेशर गिट्टी	श्री मंगल सिंह पुत्र श्री बसंती सिंह राजपूत निवासी- ग्राम इमली चौराहा, बेहलोट बायपास रोड, तह. गंजबासौदा, जिला विदिशा	94254 52705	2856- 27/10/2 017	1.000	13.11. 2017	12.1 1.20 27	-	-	20.12 .2021	कार्यशील	गैर कैप्टिव	338/14. 03.2018	A- 23°50'31.42"N - 77°53'17.50"E B- 23°50'28.64"N - 77°53'17.55"E C- 23°50'26.22"N - 77°53'17.56"E D- 23°50'24.76"N - 77°53'17.55"E E- 23°50'24.89"N - 77°53'15.12"E F- 23°50'25.79"N - 77°53'15.08"E G- 23°50'28.07"N - 77°53'15.61"E H- 23°50'29.95"N - 77°53'15.74"E	खुली

State Level Environmental Impact
Assessment Authority, M.P.
(EPUO)
Paryavaran Pariser
E-5, Arera Colony, Bhopal

41	मुरम	श्री अनुज शर्मा पुत्र श्री ओमकार शर्मा निवासी- पचमा रोड, बासौदा	79994 83840	1500- 16/03/2 021	1.000	27.05. 2021	26.0 5.20 26	-	-	17.08 .2021	गैर कार्यशील	गैर कैस्टिव	6304/12 .02.202 1	A- 21°54'06.15"N - 76°23'49.66"E B- 21°54'07.89"N - 76°23'50.05"E C- 21°54'09.67"N - 76°23'52.54"E D- 21°54'09.55"N - 76°23'53.28"E	खुली
42	पथर क्रेशर गिट्टी	श्री अमित दुबे पुत्र श्री कैलाशनाथ दुबे निवासी- प्रकाश भवन, मील रोड, एकता चौक, गंजबासौदा	94251 49088	8119- 20- 11/06/2 019	2.000	29.07. 2019	28.0 7.20 29	-	-	03.06 .2016	कार्यशील	गैर कैस्टिव	1234/21 .06.201 9	A- N 23°50'08.93" - E 77°53'16.53"B- N 23°50'05.99" - E 77°53'16.42"C- N 23°50'05.98" - E 77°53'08.67"D- N 23°50'08.91" - E 77°53'08.55"	खुली
43	पथर क्रेशर गिट्टी	श्री ऐकान्त कुमार जैन पुत्र श्री अनिल कुमार जैन निवासी- पारासरी नदी के पास, बासौदा	99262 69222 99263 59222	406- 04/03/2 020	1.700	30.05. 2020	29.0 5.20 30	-	-	12.10 .2020	कार्यशील	गैर कैस्टिव	3874/09 .01.202 0	A- 23°52'41.90"N 77°58'46.91"E B- 23°52'48.25"N 77°58'53.19"E C- 23°52'45.79"N 77°58'56.49"E D- 23°52'39.34"N 77°58'49.68"E	खुली

State Level Environmental
Assessment Authority, M.P.
(E-50)
Panchsaran Panisar
E-5, Anara Colony, Bhopal (M.P.)

44	पथर क्रेशर गिट्टी	श्री मुदित शर्मा पुत्र श्री प्रभात शर्मा निवासी- 05, कृष्णपुरा, गंजबासौदा, जिला-विदि शा	94065 22560	563- 17/02/2 022	2.000	24.05. 2022	23.0 5.20 32	- - -	गैर कार्यशील	गैर कैस्टिव	8637/20 21/19.1 2.2021	A- 23°48'1.39"N - 77°56'48.37"E B- 23°48'1.36"N - 77°56'49.08"E C- 23°48'1.82"N - 77°56'52.26"E D- 23°48'2.54"N - 77°56'52.43"E E- 23°48'3.70"N - 77°56'52.53"E F- 23°48'4.16"N - 77°56'52.61"E G- 23°48'5.06"N - 77°56'52.63"E H- 23°48'5.90"N - 77°56'51.30"E I- 23°48'6.64" N- 77°56'50.58"E J- 23°48'6.87"N - 77°56'49.91"E K- 23°48'7.35"N - 77°56'48.44"E L- 23°48'7.27"N - 77°56'47.45"E M- 23°48'6.62"N - 77°56'47.48"E N- 23°48'4.21"N - 77°56'45.95"E O- 23°48'3.98"N - 77°56'46.60"E	खुली
----	-------------------------	---	----------------	------------------------	-------	----------------	--------------------	-------------	-----------------	----------------	------------------------------	---	------

(Signature)


45	फर्शीपत्थर	श्री रघुनाथ सिंह लोधी पुत्र श्री रामचरण लोधी निवासी-ग्राम जाफरखेडी तहसील विदिशा	99810 53520	206- 07/02/2 018	1.000	07.09. 2018	06.0 9.20 28	-	-	03.02 .2022	कार्यशील	गैर कैटिव	Q- 45/01.1 0.2018	A- 23°32'05.53"N - 77°44'31.39"E B- 23°32'07.15"N - 77°44'31.84"E C- 23°32'07.19"N - 77°44'36.30"E D- 23°32'04.34"N - 77°44'36.36"E E- 23°32'04.33"N - 77°44'35.58"E F- 23°32'04.69"N - 77°44'34.16"E G- 23°32'04.82"N - 77°44'33.63"E	खुली	P-23°48'2.33"N -77°56'47.48"E
----	------------	---	----------------	------------------------	-------	----------------	--------------------	---	---	----------------	----------	--------------	-------------------------	--	------	----------------------------------

State Level Environmental Impact Assessment Authority, M.P.
(EPIAA)
Paryavaran Parisar
E-5, Arera Colony, Bhopal

46	फर्शीपत्थर	श्री जसवंत सिंह किरार पुत्र श्री मिश्रीलाल किरार निवासी ग्राम कटसारा तह. विदिशा	97702 86523	1247- 48- 20/04/2 017	1.000	19.05. 2017	18.0 5.20 27	-	-	03.03 .2018	कार्यशील	गैर कैप्टिव	3062/18 .12.201 7	A-N 23°26'23.56 - E 77°52'24.89 B-N 23°26' 28.08 - E 77°52'26.08 C-N 23°26'26.97 - E 77°52'22.45 D-N 23°26'24.28 - E 77°52'22.02	खुली
47	मुरम	श्री जितेन्द्र यादव पुत्र श्री कमलसिंह यादव निवासी- निमखिरिया, विदिशा	99072 21205 81203 85451	14032- 34- 04/07/2 017	1.500	06.10. 2017	05.1 0.20 22	-	-	29.05 .2018	कार्यशील	गैर कैप्टिव	340/14. 03.2018	A- 23°32'38.40" N- 77°43'11.16" E B- 23°32'40.11" N- 77°43'13.30" E C- 23°32'33.71" N- 77°43'14.61" E D- 23°32'35.37" N- 77°43'12.17" E	खुली
48	पत्थर क्रेशर गिट्टी	श्री आशू बिन्दल पुत्र श्री प्रमोद बिन्दल अंतर्गत पी. एस. माईन्स एल.एल.पी. प्रो. श्री पंकज सिंह सि दिल्ली	88839 70378	1010- 04/08/2 018	2.000	21.08. 2018	20.0 8.20 28	-	-	17.06 .2022	कार्यशील	गैर कैप्टिव	9034/20 22/09.0 4.2022	A-N 23°32'39.98 - E 77°45'13.78 B- N 23°32' 39.99 - E 77°45'17.70 C-N 23°32'34.33 - E 77°45'17.56 D-N 23°32'34.19 - E 77°45'13.59	खुली


 State Level Environment Impact
 Assessment Authority, M.P.
 (E.P.O.)
 E-5, Arera Colony, Bhopal


49	पत्थर क्रेशर गिट्टी	श्री मोहित मीना पुत्र श्री मोहन सिंह मीना निवासी- गली नं. 03, हनुमान मंदिर के पास, हरीपुरा, विदिशा,	91319 82517	1061- 62- 29/06/2 020	2.000	05.08. 2020	04.0 8.20 30	-	-	12.10 .2021	कार्यशील	गैर कैस्टिव	843/12. 06.2020	A- 24°29'58.47"N - 77°58'35.03"E B- 24°30'03.63"N - 77°58'36.57"E C- 24°30'04.04"N - 77°58'38.78"E D- 24°30'03.21"N - 77°58'39.61"E E- 24°30'01.35"N - 77°58'38.58"E F- 24°29'59.49"N - 77°58'38.75"E G- 24°29'56.72"N - 77°58'40.49"E H- 24°29'56.09"N - 77°58'40.30"E I- 24°29'55.92"N - 77°58'39.94"E J- 24°29'56.94"N - 77°58'39.01"E K- 24°29'57.94"N - 77°58'36.91"E	खुली
----	---------------------------	---	----------------	--------------------------------	-------	----------------	--------------------	---	---	----------------	----------	----------------	--------------------	--	------


 State Level Environment
 Assessment Authority, M.P.
 (EPCO)
 Paryavaran Parishad
 E-5, Areta Colony, Bhopal (M.P.)

50	पथर क्रेशर गिट्टी	श्री वसीम खान पुत्र श्री अजीज खान निवासी- वार्ड 04, नयापुरा, लटेरी, तह. लटेरी, जिला विदिशा	98269 72254	641- 08/05/2 018	1.000	21.05. 2018	20.0 5.20 28	-	-	13.02 .2019	कार्यशील	गैर कैस्टिव	Q- 53/02.1 0.2018	A-24°2'42.90"N -77°28'57.74"E B-24°2'43.83"N -77°28'55.21"E C-24°2'47.71"N -77°28'56.42"E D- 24°2'46.62"N - 77°28'59.27"E	खुली
51	पथर क्रेशर गिट्टी	श्री माखन सिंह जादौन पुत्र श्री मथुरा लाल जी जादौन निवासी- ग्राम ओखलीखेडा लटेरी	98935 31571 89599 29210	754- 02/03/2 017	1.000	15.03. 2017	14.0' 3.20 27	-	-	15.06 .2018	कार्यशील	गैर कैस्टिव	3029/06 .12.201 7	A- 24°20'11.97"N - 77°23'47.70"E B- 24°20'10.50"N - 77°23'47.90"E C- 24°20'10.10"N - 77°23'49.27"E D- 24°20'10.44"N - 77°23'49.80"E E- 24°20'10.59"N - 77°23'50.66"E F- 24°20'10.93"N - 77°23'50.61"E G- 24°20'10.51"N - 77°23'55.39"E H- 24°20'13.49"N - 77°23'53.64"E I- 24°20'12.08"N - 77°23'50.67"E	खुली

State Level Environment Impact
Assessment Authority, M.P.
(EPCO)
Paryavaran Parisa
E-5, Arera Colony, Bhopal

J- 24°20'12.15"N - 77°23'49.44"E																
K- 24°20'11.84"N - 77°23'48.69"E																
52	पथर क्रेशर गिट्टी	श्री मान सिंह जादौन पुत्र श्री मथुरा लाल जी जादौन निवासी- ग्राम ओखलीखेडा लटेरी	98935 31571 , 89599 29210	1618- 27/12/2 018	1.600	01.11. 2018	31.1 0.20 28	-	-	20.06 .2019	कार्यशील	गैर कैप्टिव	46/01.0 4.2019	A-N 24°12'08.77" - E 77°28'02.84" B-N 24°12'14.48" - E 77°28'05.62" C-N 24°12'14.62" - E 77°28'08.26" D-N 24°12'09.89" - E 77°28'08.21" E-N 24°12'09.87" - E 77°28'05.40" F-N 24°12'10.08" - E 77°28'04.96"	खुली	
53	पथर क्रेशर गिट्टी	श्रीमति मंजू अग्रवाल पत्नि श्री सुरेश अग्रवाल निवासी म.नं. 1, वार्ड 8	99933 92759	642- 02/02/2 016	2.000	28.04. 2016	27.0 4.20 26	-	-	29.11 .2018	कार्यशील	गैर कैप्टिव	1055/28 .03.201 7	A-N 24°1'49.12 - E 77°30'40.95" B- N 24°1'49.22 - E 77°30'43.79" C- N 24°1'56.51 - E 77°30'43.88" D- N 24°1'56.50 -	खुली	


 State Level Empowerment
 Assessment Authority, M.P.
 (EPCO)
 Panyavaran Parisar
 E-5, Arera Colony, Bho

54	पथर केशर गिट्टी	11, पुरानी तहसील के पास, तह. लटेरी, जिला विदिशा	व्यंकटेश्वर सिंह रघुवंशी पुत्र श्री सूरजप्रकाश रघुवंशी निवासी- ग्राम परवरिया, लटेरी, तह. लटेरी, जिला विदिशा	98938 60298	18667- 68- 29/09/2 014	4.000	17.11. 2014	16.1 1.20 24	- -	13.01 .2015	कार्यशील	गैर कैप्टिव	8681/20 21/01.0 3.2022	A- 24°08'11.24"N - 77°29'22.45"E B- 24°08'10.98"N - 77°29'29.06"E C- 24°08'11.14"N - 77°29'31.60"E D- 24°08'15.69"N - 77°29'32.54"E E- 24°08'16.34"N - 77°29'23.34"E	खुली
55	पथर केशर गिट्टी	श्री दिलीप सिंह रघुवंशी पुत्र श्री नल्लु सिंह रघुवंशी निवासी- 9, पीतलमिल चौराहा, विदिशा	94254 31647	1578- 18/03/2 021	2.000	23.03. 2021	22.0 3.20. 31	- -	06.09 .2021	गैर कार्यशील	गैर कैप्टिव	7190/15 .03.202 1	A- 24°02'29.90"N - 77°23'58.42"E B- 24°02'29.55"N - 77°23'00.61"E C- 24°02'19.06"N - 77°23'59.01"E D- 24°02'19.27"N - 77°23'56.95"E	खुली	

State Level E-5
Assessment Authority,
(EPCO)
Paryavaran Parkar
E-5, Arena Colony, Bhopal (M.P.)

56	पत्थर क्रेशर गिट्टी	श्रीमती शोभा गर्ग पत्नि श्री महेशचंद्र गर्ग निवासी- 1/1, केशरीमल बाली, ग्राम चांदनी चौक, सिरोंज, जिला विदिशा	98268 46882	1387- 05/10/2 018	2.000	31.12. 2018	30.1 2.20 28	-	-	19.10 .2020	कार्यशील	गैर कैप्टिव	60/01.0 4.2019	A- 24°7'13.78"N -77°40' 2.15"E B- 24°7'12.93"N -77°40' 5.45"E C- 24°7'19.86"N -77°40' 7.65"E D- 24°7'20.59"N - 77°40' 4.65"E	खुली
57	पत्थर क्रेशर गिट्टी	श्री अभिताम भागव पुत्र श्री अशोक कुमार भागव नि. ग्राम बरेन्डा, झुकर हौज, तह. सिरोंज, जिला विदिशा	84351 31199	40- 09/01/2 019	2.000	16.01. 2019	15.0 1.20 29	-	-	30.04 .2022	गैर कार्यशील	गैर कैप्टिव	1242/21 .06.201 9	A- N 24°08'12.41" - E 77°38'48.36" B- N 24°08'12.24" - E 77°38'48.74" C- N 24°08'15.71" - E 77°38'52.26" D- N 24°08'18.74" - E 77°38'52.86" E- N 24°08'18.58" - E 77°38'49.15"	खुली
58	पत्थर क्रेशर गिट्टी	श्री नरेन्द्र पालीवाल पुत्र श्री मुरलीधर पालीवाल निवासी- करैयाहोटे सिरोंज	98265 50572	1909- 10/12/2 019	0.500	27.02. 2019	26.0 2.20 29	-	-	11.12 .2020	कार्यशील	गैर कैप्टिव	2713/07 .09.201 7	A- 24°14'15.38"N - 77°49'37.90"E B- 24°14'15.27"N - 77°49'39.30"E C- 24°14'12.41"N -	खुली


 E-5, Arera Colony, Bhopal
 Paryavaran Parisar
 (EPCO)
 State Level Environment Impact
 Assessment Authority, M.P.

59	पत्थर क्रेशर गिट्टी	श्रीमति शीला शिवहरे पत्नि श्री अशोक कुमार शिवहरे निवासी- विश्वनाथ कालोनी, वार्ड नं. 05, ब्यावरा, जिला राजगढ़	88219 59725	1063- 29/06/2 020	2.000	14.07. 2020	13.0 7.20 30	-	-	14.08 .2020	कार्यशील	गैर कैप्टिव	849/12. 06.2020	A- 24°8'38.51"N -77°38'38.37"E B- 24°8'31.07"N -77°38'36.74"E C- 24°8'29.62"N -77°38'40.88"E D- 24°8'32.68"N - 77°38'41.25"E E- 24°8'34.87"N -77°38'40.27"E	खुली
60	पत्थर क्रेशर गिट्टी	श्री दीपक पाटीदार पुत्र श्री किशन नारायण पाटीदार निवासी- हाजीपुर, सिरोंज, जिला सिद्धिशा	90096 17175	1065- 29/06/2 020	2.000	14.07. 2020	13.0 7.20 30	-	-	17.08 .2021	कार्यशील	गैर कैप्टिव	845/12. 06.2020	A- 24°01'43.85"N - 77°43'08.07"E B- 24°01'45.75"N - 77°43'08.67"E C- 24°01'47.58"N - 77°43'10.38"E D- 24°01'47.29"N - 77°43'10.98"E	खुली

State Level Environmental
Assessment Authority, M.P.
(EP/CO)
Paryavaran Parisar
E-5, Arera Colony, Bhopal (M.P.)

61	पत्थर क्रेशर गिट्टी	श्री ताहिर खान पुत्र श्री अब्दुल सुभान निवासी- मकान नं. 18, वार्ड नं. 05, गली नं. 04, मिर्घापथ, तहसील सिरॉज, जिला- विदिशा	98265 67143	6290- 16/12/2 021	2.000	31.12. 2021	30.1 2.20 31	- - -	गैर कार्यशील	गैर कैस्टिव	851/12. 06.2020	E- 24°01'45.08"N - 77°43'10.71"E F- 24°01'43.73"N - 77°43'12.51"E G- 24°01'44.09"N - 77°43'15.63"E H- 24°01'41.63"N - 77°43'16.17"E I- 24°01'40.54"N - 77°43'13.70"E A- 24°07'20.74"N 77°39'33.90"E B- 24°07'31.45"N 77°39'35.73"E C- 24°07'31.55"N 77°39'37.49"E D- 24°07'24.94"N 77°39'36.69"E E- 24°07'19.09"N 77°39'36.02"E F- 24°07'19.77"N 77°39'35.36"E G- 24°07'20.34"N 77°39'35.70"E	खुली
----	---------------------------	---	----------------	-------------------------	-------	----------------	--------------------	-------------	-----------------	----------------	--------------------	--	------

State Level Environment Impact
Assessment Authority, M.P.
(EPCO)
Paryavaran Parisar
E-5, Areta Colony, Bhopal (M.P.)

62	पत्थर क्रेशर गिट्टी	श्रीमति दीपा माहेश्वरी पत्नी पुरषोत्तम दास माहेश्वरी निवासी- वार्ड 13, सोनी मोहल्ला, शमशाबाद, तह. शमशाबाद, जिला विदिशा	90096 86680	Q- 71/11.0 4.2022	1.494	अनुबंध की कार्यवाही प्रचलन में है।	-	-	-	गैर कार्यशील	गैर कैस्टिव	8866/20 21/15.0 2.2022	A- 23°47'36.45" - 78°34'27.53" B- 23°47'36.27" - 78°34'28.18" C- 23°47'35.50" - 78°34'28.09" D- 23°47'34.39" - 78°34'31.89" E- 23°47'37.43" - 78°34'31.58" F- 23°47'39.98" - 78°34'31.22" G- 23°47'39.25" - 78°34'28.06"	खुली
63	पत्थर क्रेशर गिट्टी	श्री पुरुषोत्तम दास माहेश्वरी पुत्र श्री जीवनदास माहेश्वरी निवासी- वार्ड 13, सोनी मोहल्ला, शमशाबाद, तह. शमशाबाद, जिला विदिशा	90096 86680	787- 03/03/2 017	1.056	28.03. 2017 27 27	-	-	09.02 .2018	कार्यशील	गैर कैस्टिव	2914/14 .11.201 7	A- N 23°47'06.91" - E 77°35'41.75" B- N 23°47'06.25" - E 77°35'42.59" C- N 23°47'09.69" - E 77°35'45.55" D- N 23°47'06.25" - E 77°35'41.75"	खुली


**State Level Environment Impact
Assessment Authority, M.P.**
 (EPCO)

Paryavaran Parisar
 E-5, Arera Colony, Bhopal (M.P.)


64	पत्थर क्रेशर गिट्टी	श्री दिलीप सिंह रघुवंशी पुत्र श्री नत्थु सिंह रघुवंशी निवासी- 9, पीतलमिल चौराहा, विदिशा	94254 31647	2239- 30/10/2 015	2.000	30.11. 2015	29.1 1.20 25	-	-	31.10 .2017	कार्यशील	गैर कैस्टिव	1458/18 .05.201 7	A- 23°47'49.80"N - 77°32'23.04"E B- 23°47'50.44"N - 77°32'32.20"E C- 23°47'53.74"N - 77°32'30.61"E D- 23°47'53.76"N - 77°32'22.85"E	खुली
65	पत्थर क्रेशर गिट्टी	श्री योगेन्द्र सिंह यादव पुत्र श्री निरंजन सिंह यादव निवासी- ग्राम तिनसियाई, पोस्ट बिछिया, तह. शमशाबाद, जिला विदिशा	94065 22012	16100- 21/09/2 015	1.000	17.02. 2016	16.0 2.20 26	-	-	10.01 .2020	कार्यशील	गैर कैस्टिव	1704/06 .06.201 6	A- 23°46'59.872"N - 77°36'8.217"EB - 23°46'59.841"N - 77°36'9.969"EC - 23°46'59.614"N - 77°36'10.273"E D- 23°46'57.781"N - 77°36'10.092"E E- 23°46'57.620"N - 77°36'11.848"E F- 23°46'57.196"N - 77°36'13.072"E G-	खुली


 State Level Environment Impact
 Assessment Authority, M.P.
 (EPCO)
 Parvatan Parisar
 E-5, Arara Colony, Bhopal (M.P.)

66	पत्थर क़ेशर गिट्टी	श्री उमराव सिंह किरार पुत्र श्री गणेश राम किरार निवासी ग्राम सागुल तह. शमशाबाद	99262 26980	2543- 29/10/2 015	1.881	23.12. 2015	22.1 2.20 25	-	-	22.09 .2018	कार्यशील	गैर कैस्टिव	17/25.1 1.2016	A- 23°52'47.046" - 77°38'3.626"E B- 23°52'46.670" - 77°38'6.149"E C- 23°52'44.444" - 77°38'5.843"E D- 23°52'43.977" - 77°38'7.535"E E- 23°52'43.878" - 77°38'9.470"E F- 23°52'42.997" - 77°38'9.303"E G- 23°52'42.191" - 77°38'9.327"E H- 23°52'41.506" - 77°38'8.536"E I-	खुली
----	--------------------------	---	----------------	-------------------------	-------	----------------	--------------------	---	---	----------------	----------	----------------	-------------------	--	------

State Level Environment Impact
Assessment Authority, M.P.
(EFCO)
Parvavara Parisar
E-5, Arera Colony, Bhopal (M.P.)

67	फर्शीपथर	श्री रामकुमार राजपूत पुत्र श्री नारायण सिंह निवासी - रामगढ़ वनरावठा, तह. पठारी, जिला विदिशा	90052 55608	1224- 13/09/2 018	1.254	14.09. 2018	13.0 9.20 28	-	-	18.04 .2022	कार्यशील	गैर कैप्टिव	Q- 69/06.1 0.2018	A- 23°52'41.769" - 77°38'6.793"E J- 23°52'42.013" - 77°38'5.046"E K- 23°52'42.345" - 77°38'2.666"E L- 23°52'43.931" - 77°38'3.049"E M- 23°52'45.529" - 77°38'3.364"E A- 23°58'45.912" - 78°14'26.031" B- 23°58'44.304" - 78°14'25.778" C- 23°58'42.722" - 78°14'25.530" D- 23°58'40.534" - 78°14'25.095" E- 23°58'40.193" - 78°14'22.662" F- 23°58'41.809" - 78°14'22.842" G- 23°58'43.424" - 78°14'23.022" H- 23°58'45.958" -	खुली
----	----------	---	----------------	-------------------------	-------	----------------	--------------------	---	---	----------------	----------	----------------	-------------------------	---	------


 State Level Environment Impact
 Assessment Authority, M.P.
 (EPCO)
 Parvathan Parisar
 E-5, Arera Colony, Bhopal (M.P.)

68	फर्शीपथर	श्री राजीव शर्मा पुत्र श्री गजेन्द्र शर्मा निवासी - 1030, पठारी, जिला विदिशा	94251 17261	1080- 23/08/2 018	3.130	20.09. 2018	19.0 9.20 28	-	-	13.10 .2019	कार्यशील	गैर कैस्टिव	Q- 57/03.1 0.2018	A- 23°59'07.71"N - 78°13'46.44"E B- 23°59'12.12"N - 78°13'46.22"E C- 23°59'12.15"N - 78°13'47.50"E D- 23°59'13.75"N - 78°13'47.90"E E- 23°59'14.23"N - 78°13'48.35"E F- 23°59'14.28"N - 78°13'48.62"E G- 23°59'14.10"N - 78°13'48.83"E H- 23°59'14.86"N - 78°13'49.64"E I- 23°59'14.95"N - 78°13'52.85"E J-	खुली
----	----------	--	----------------	-------------------------	-------	----------------	--------------------	---	---	----------------	----------	----------------	-------------------------	--	------

78°14'23.304"

State Level Environmental Impact
Assessment Authority, M.P.
(EPCO)
Parayavaran Parisar
E-5, Arera Colony, Bhopal

69	फर्शीपत्थर	श्री योगराज शर्मा पुत्र श्री मनीराम शर्मा निवासी- लमन्या, तह0 बासौदा, जिला विदिशा	99263 11171 93408 13688	4-5-02/01/2019	1.045	02.03.2019	01.03.2020	04.12.2020	कार्यशील	गैर कैटिव	2411/25.09.2019	खुली
												23°59'15.33"N - 78°13'52.88"E K- 23°59'15.17"N - 78°13'53.53"E L- 23°59'14.67"N - 78°13'53.46"E M- 23°59'08.26"N - 78°13'51.38"E N- 23°59'08.03"N - 78°13'50.43"E O- 23°59'07.65"N - 78°13'50.31"E A- 23°58'04.17"N - 77°13'33.21"E B- 23°58'05.59"N - 77°13'33.00"E C- 23°58'06.42"N - 77°13'36.44"E D- 23°58'07.19"N - 77°13'39.81"E E- 23°58'06.28"N - 77°13'40.12"E F- 23°58'05.33"N - 77°13'38.86"E G- 23°58'04.75"N -

State Level Environmental Impact Assessment Authority, M.P.
(EPCO)
Paryavaran Parisar
E-5, Arera Colony, Bhopal

70	फर्शीपत्थर	श्री विपेन्द्र सिंह चौहान पुत्र श्री रोशन सिंह चौहान, निवासी-पठा री, तह0 पठारी, जिला विदिशा	99264 36233	1612- 26/12/2 019	1.000	11.01. 2019	10.0 1.20 29	-	-	09.12 .2019	कार्यशील	गैर कैप्टिव	580/15. 05.2019	A- 23°55'03.57"N - 78°14'26.94"E B- 23°55'03.63"N - 78°14'24.85"E C- 23°55'57.91"N - 78°14'24.10"E D- 23°55'58.05"N - 78°14'26.20"E	खुली
71	फर्शीपत्थर	श्री रामदीन साहू पुत्र श्री रामलाल साहू निवासी-ग्राम विसलोनी, तह. पठारी	99261 89523	2162- 18/07/2 016	1.254	11.08. 2016	10.0 8.20 26	-	-	27.10 .2018	कार्यशील	गैर कैप्टिव	1714/15 .06.201 7	A- 23°57'51.60"N - 78°14'24.35"E B- 23°57'51.49"N - 78°14'27.76"E C- 23°57'53.46"N - 78°14'28.01"E D- 23°57'53.05"N - 78°14'24.39"E	खुली

State Level Environmental Impact
Assessment Authority, M.P.
(EPCO)
Paryavaran Pansar
E-5, Arera Colony, Bhopal (M.P.)


72	फर्शीपत्थर	श्री रोहित दांगी पुत्र श्री कुंवर सिंह दांगी निवासी- ग्राम सीहोरा, तह. कुरवाई, जिला- विदिशा	70243 60283	2119- 09/08/2 017	1.254	03.10. 2017	02.1 0.20 27	-	-	22.11 .2018	कार्यशील	गैर कैस्टिव	341/14. 03.2018	A-N 23°58'42.722" - 78°14'25.530" B-N 23°58'43.702" - 78°14'32.165" C-N 23°58'41.512" - 78°14'31.940" D-N 23°58'40.535" - 78°14'25.095"	खुली
73	फर्शीपत्थर	श्री हरिराम अहिरवार पुत्र श्री सल्ला अहिरवार निवासी- ग्राम बिसलोनी, तह. पठारी, जिला विदिशा	98268 18050	7929- 31- 18/05/2 016	1.200	07.11. 2016	06.1 1.20 26	-	-	06.04 .2018	कार्यशील	गैर कैस्टिव	2389/22 .09.201 7	A-N 23°58'20.73" - 78°13'46.89" B-N 23°58'21.00" - 78°13'50.40" C-N 23°58'17.57" - 78°13'50.57" D-N 23°58'17.39" - 78°13'47.32"	खुली
74	फर्शीपत्थर	श्रीमति कौशल्या बाई पत्नि शिवराज सिंह निवासी- पट्टरा, तह. पठारी	98268 14423	5180- 19/02/2 016	2.000	02.04. 2016	01.0 4.20 26	-	-	24.09 .2018	कार्यशील	गैर कैस्टिव	940/21. 03.2017	A-N 23°54'48.28" - 78°14'23.52" B-N 23°54'48.38" - 78°14'27.04" C-N 23°54'53.61" - 78°14'27.21" D-N 23°54'53.64" - 78°14'24.79"	खुली


 State Level Environment Impact
 Assessment Authority, M.P.
 (EPCO)
 Paryavaran Parisar
 E-5, Arera Colony, Bhopal

75	फर्शीपत्थर	श्री हितेश जैन पुत्र श्री सुरेश कुमार जैन निवासी वार्ड 3, राजमंदिर के पास, पठारी, तह. पठारी, जिला विदिशा	94244 25749	2563- 27/08/2 016	1.700	03.09. 2016	02.0 9.20 26	-	-	10.01 .2018	कार्यशील	गैर कैप्टिव	1678/14 .06.201 7	A-N 23°57'33.74" - 78°14'37.75" B- N 23°57'34.13" - 78°14'41.59" C- N 23°57'38.84" - 78°14'42.50" D- N 23°57'40.25" - 78°14'38.68"	खुली
76	फर्शीपत्थर	श्री हल्के वीर श्री अदिवासी पुत्र श्री जगन्नाथ आदिवासी निवासी- 01, क्योंलारी, सटाहारी, तह. उदयपुरा, जिला- रायसेन हाल मुकाम- रामगढ़, तह. पठारी, जिला विदिशा	99263 90462 90052 55608	813- 14/03/2 016	2.000	18.03. 2016	17.0 3.20 26	-	-	08.06 .2017	कार्यशील	गैर कैप्टिव	13/10.0 8.2016	A-N 23°58'43.0" - E 78°14'26.8" B-N 23°58'45.5" - E 78°14'27.4" C-N 23°58'46.2" - E 78°14'23.4" D-N 23°58'46.6" - E 78°14'21.0" E-N 23°58'43.9" - E 78°14'20.0" F-N 23°58'43.8" - E 78°14'20.5" G-N 23°58'43.2" - E 78°14'20.3"	खुली

State Level Environment
Assessment Authority (EPCO)
Paryavaran Parishad
E-5, Arera Colony, Bhopal (M.P.)

77	फर्शीपत्थर	श्री शुभम जैन पुत्र श्री महेन्द्र कुमार जैन निवासी- 347, ग्राम पठारी, तह. पठारी, जिला विदिशा	75662 71171	2141- 18/08/2 017	1.620	10.11. 2017	09.1 1.20 27	-	-	22.04 .2019	गैर कार्यशील	गैर कैस्टिव	Q- 71/05.1 0.2018	A- 23°57'53.28"N - 78°14'7.04"E B- 23°57'53.31"N - 78°14'4.70"E C- 23°57'56.45"N - 78°14'4.37"E D- 23°57'56.57"N - 78°14'4.69"E E- 23°57'58.43"N - 78°14'4.51"E F- 23°57'58.74"N - 78°14'5.22"E G- 23°57'59.25"N - 78°14'5.67"E H- 23°57'59.22"N - 78°14'8.43"E I- 23°57'55.92"N - 78°14'8.25"E J- 23°57'55.83"N - 78°14'7.03"E	खुली
78	पत्थर क्रेशर गिट्टी	श्री तिलक सिंह पुत्र प्रहलाद सिंह निवासी- बरखेड़ी पठारी, तह.	96443 74382	2904- 13/11/2 017	1.000	25.11. 2017	24.1 1.20 27	-	-	21.12 .2020	कार्यशील	गैर कैस्टिव	Q- 75/05.1 0.2018	A-N 23°54'38.30" - E 78°11'18.15" B-N 23°54'38.04" - E 78°11'12.22" C-N	खुली



State Level Environment Impact Assessment Authority, M.P.
 Paryavaran Parisar
 E-5, Arera Colony, Bhopal (M.P.)

	पठारी, जिला-विदि शा																	23°54'40.20" - E 78°11'11.95" D- N 23°54'40.29" - E 78°11'17.48" E- N 23°54'39.51" - E 78°11'17.80"
79	पथर क़ेशर गिट्टी श्री दीपक जैन पुत्र श्री सुरेन्द्र जैन निवासी- खुरई, जिला सागर	98268 54355	20467- 23/11/2 017	2.000	23.02. 2018	22.0 2.20 28	-	-	27.02 .2019	कार्यशील	गैर कैप्टिव	Q- 61/03.1 0.2018	A- 23°58'49.88"N - 78°16'50.46"E B- 23°58'48.49"N - 78°16'58.48"E C- 23°58'47.20"N - 78°16'58.69"E D- 23°58'46.46"N - 78°16'59.58"E E- 23°58'45.96"N - 78°16'58.64"E F- 23°58'46.12"N - 78°16'54.52"E G- 23°58'47.73"N - 78°16'50.58"E	खुली				
80	पथर क़ेशर गिट्टी श्री सौरभ राय पुत्र श्री कमलेश राय निवासी- म. नं. 76, चन्द्रशेखर वार्ड, खुरई,	97539 52000 98265 28533	1037- 08/08/2 018	1.740	19.09. 2018	18.0 9.20 28	-	-	29.11 .2018	कार्यशील	गैर कैप्टिव	Q- 47/02.1 0.2018	A- N 23°58'43.36" - E 78°16'34.70" B- N 23°58'47.93" - E 78°16'34.30" C- N 23°58'46.59" - E	खुली				

81	पत्थर क्रेशर गिट्टी	श्री मुकेश तिवारी पुत्र श्री देवकी नंदन तिवारी निवासी- ग्राम नाही, तहो कुरुवाड़, जिला विदिशा	94256 37450	1532- 24/08/2 020	2.000	01.09. 2020	31.0 8.20 30	-	-	-	गैर कार्यशील	गैर कैप्टिव	1919/05 .08.202 0	A- 24°01'30.63"N - 78°14'55.62"E B- 24°01'33.32"N - 78°14'55.11"E C- 24°01'34.76"N - 78°14'48.53"E D- 24°01'30.20"N - 78°14'49.31"E	78°16'36.13" D-N 23°58'47.11" - E 78°16'38.51" E-N 23°58'43.44" - E 78°16'38.01" F-N 23°58'46.45" - E 78°16'40.73" G-N 23°58'42.48" - E 78°16'40.23" H-N 23°58'42.43" - E 78°16'36.01"	खुली
82	फशीपत्थर	श्री देव कुमार चौधरी पुत्र श्री सनत कुमार जैन निवासी- म. नं. 10, बस स्टैण्ड के	98266 48848	1576- 18/03/2 021	1.000	22.03. 2021	21.0 3.20 31	-	-	-	गैर कार्यशील	गैर कैप्टिव	7310/16 .03.202 1	A- 23°55'25.26"N - 78°13'50.08"E B- 23°55'28.70"N - 77°13'50.21"E C- 23°55' 28.79"N - 77°13'45.35"E	खुली	

State Level Environment Impact
Assessment Authority, M.P.
(EPSCO)
E-5, Arera Colony, Bhopal


83	पत्थर क्रेशर गिट्टी	श्रीमती कल्पना जैन पत्नि श्री डालचंद जैन निवासी- श्याम महाराज का बाड़ा, वार्ड नं. 03, राहतगढ़, जिला सागर, मध्यप्रदेश	93008 74740	1494- 16/03/2 021	1.000	22.03. 2021	21.0 3.20 31	- - -	गैर कार्यशील	गैर कैस्टिव	6631/18 .02.202 1	A- 23°58'24.05"N - 78°13'53.20"E B- 23°58'24.29"N - 78°13'58.81"E C- 23°58'26.31"N - 78°13'58.63"E D- 23°58'26.10"N - 78°13'53.05"E	खुली
84	फर्शीपत्थर	श्री पृथ्वी सिंह पुत्र श्री रघुवीर सिंह निवासी- ग्राम पटरा, तह0 पठारी, जिला विदिशा	98269 24146	410- 21/02/2 022	1.500	25.02. 2022	24.0 2.20 32	- - -	गैर कार्यशील	गैर कैस्टिव	8602/20 21/22.0 1.2022	A- 23°54'56.71"N - 78°14'29.25"E B- 23°54'56.67"N - 78°14'30.10"E C- 23°54'56.51"N - 78°14'30.87"E D- 23°54'55.86"N - 78°14'32.09"E E- 23°54'55.61"N -	खुली


 Digitally signed by Shri Praveen Kumar Singh, M.P.
 Assistant Registrar, M.P.
 E-6, A Block, Colony, Bhopal (M.P.)


85	पत्थर क्रेशर गिट्टी	श्री याकूब खा पुत्र श्री सरदार खां निवासी- बस स्टेण्ड, कुरवाई, जिला विदिशा	99931 62455	630- 30/03/2 015	2.000	30.05. 2015	29.0 5.20 25	-	-	22.09 .2018	कार्यशील	गैर कैप्टिव	6539/20 .10.201 5	A- 24°11'54.02"N - 77°55'26.42"E B- 24°11'53.85"N - 77°55'30.48"E C- 24°11'48.21"N - 77°55'31.40"E D- 24°11'48.56"N - 77°55'27.14"E	खुली
86	पत्थर क्रेशर गिट्टी	हीरा ट्रेडर्स प्रो. श्री अय्युब खा पुत्र श्री सरदार खां	99931 62455	638- 23/02/2 017	2.000	15.09. 2017	14.0 3.20 27	-	-	23.11 .2017	कार्यशील	गैर कैप्टिव	2703/07 .09.201 7	A- 24°11'56.66"N - 77°55'29.25"E B- 24°11'56.69"N - 77°55'34.39"E	खुली


 State Level Environmental Impact
 Assessment Authority, M.P.
 (EPCO)
 Parivaran Parisar
 E-5, Arera Colony, Bhopal


87	पत्थर क्रेशर गिट्टी	निवासी- वार्ड नं. 04, कुरवाई, जिला विदिशा	91313 23136	2028- 19/12/2 021	1.672	13.01. 2020	12.0 1.20 30	-	-	17.02 .2021	कार्यशील	गैर कैप्टिव	1236/21 .06.201 9	A- 24°10'11.81"N- 78°6'23.18"EB- 24°10'11.86"N- 78°6'26.44"EC- 24°10'10.52"N- 78°6'25.89"ED- 24°10'10.94"N- 78°6'26.85"EE- 24°10'06.38"N- 78°6'26.72"EF- 24°10'06.23"N- 78°6'23.16"E	खुली
88	पत्थर क्रेशर गिट्टी	संजीव सिंह दांगी पुत्र श्री प्राण सिंह दांगी निवासी- ग्राम कुरवाई, पोस्ट बरवाई, तह. कुरवाई, जिला विदिशा	95750 06107	1626- 31/07/2 015	1.301	21.09. 2015	20.0 9.20 25	-	-	28.08 .2020	गैर कार्यशील	गैर कैप्टिव	1933/24 .06.201 6	A- 24°11'52.30"N- 77°55'36.59"E B- 24°11'52.31"N- 77°55'34.59"E C- 24°11'59.40"N- 77°55'35.92"E D- 24°11'58.86"N- 77°55'38.15"E E- 24°11'53.31"N- 77°55'37.16"E F- 24°11'53.24"N- 77°55'36.64"E	खुली


 State Level Environment Impact
 Assessment Authority, M.P.
 (EPCO)
 Paryavaran Parisar
 E-5, Arera Colony, Bhopal (M.P.)

89	पथार क्रेशर गिट्टी	मेसर्स पटेल इन्टरप्राइजे ज प्रो. श्री अमर सिंह कुर्मी निवासी- ग्राम बरेठा, तहो करवाई, जिला विदिशा	99939 48585	956- 18/06/2 020	1.300	20.08. 2020	19.0 8.20 30	- - -	कार्यशील	गैर केक्टिव	847/12. 06.2020	A- 24°05'19.31"N - 78°03'22.88"E. B- 23°05'20.03"N - 78°03'21.77"E C- 23°05'17.77"N - 78°03'20.01"E D- 23°05'18.24"N - 78°03'18.36"E E- 23°05'16.96"N - 78°03'16.89"E F- 23°05'15.41"N - 78°03'17.05"E G- 23°05'14.57"N - 78°03'13.28"E H- 23°05'14.87"N - 78°03'18.85"E I- 23°05'13.66"N - 78°03'20.92"E J- 23°05'14.74"N - 78°03'20.63"E K- 23°05'17.15"N - 78°03'21.09"E	खुली
----	--------------------------	---	----------------	------------------------	-------	----------------	--------------------	-------------	----------	----------------	--------------------	--	------


 State Level Environment Impact
 Assessment Authority, M.P.
 (EPCO)
 Paryavaran Parisar
 E-5, Arera Colony, Bhopal (M.P.)


90	पथर क्रेशर गिट्टी	श्री रामसिंह दांगी पुत्र श्री बाबूलाल दांगी निवासी- ग्राम कुर्याई तहसील कुर्याई	99818 01617	2763- 18/09/2 017	1.670	23.05. 2018	22.0 5.20 28				गैर कार्यशील	गैर कैस्टिव	Q- 59/03.1 0.2018	A- 24°12'45".45" N 77°56'06.85" E B- 24°12'51.26" N 77°56'12.65" E C- 24°12'51.58" N 77°56'06.43" E	
91	मुरम	श्री राजेन्द्र सिंह पुत्र श्री ईराज सिंह निवासी- रूसिया, तह0 कुर्याई	96858 92367	17935- 21/09/2 017	2.500	19.12. 2017	18.1 2.20 27	-	-	19.05 .2018	गैर कैस्टिव	गैर कैस्टिव	336/14. 03.2018	A- 24°06'08.74"N - 78°00'43.76" B- 24°06'08.84"N - 78°00'46.74" C- 24°06'06.14"N - 78°00'46.69" D- 24°06'03.29"N - 78°00'47.25" E- 24°06'58.01"N - 78°00'46.14" F- 24°06'58.02"N - 78°00'45.61" G- 24°06'02.09"N - 78°00'44.00" H- 24°06'02.20"N - 78°00'43.23" I- 24°06'05.68"N - 78°00'44.33" J-	खुली


 State Level Environment Impact
 Assessment Authority, M.P.
 (EPCO)
 Paryavaran Parisar
 E-5, Arera Colony, Bhopal (M.P.)

94	पत्थर क्रेशर गिट्टी	श्री जगदीश सिंह दांगी पुत्र श्री रघुराज सिंह दांगी निवासी- 131, बर्षीघाट, तह. गुलाबगंज, जिला- विदिशा	73541 59811	115- 07/04/2 017	1.045	03.10. 2017	02.1 0.20 27	-	-	22.06 .2019	गैर कार्यशील	गैर कैप्टिव	Q- 77/05.1 0.2018	A- 23°40'02.20"N - 77°51'5.21"E B- 23°40'04.73"N - 77°51'5.11"E C- 23°40'07.77"N - 77°51'4.90"E D- 23°40'02.42"N - 77°51'0.58"E	खुली
95	पत्थर क्रेशर गिट्टी	श्री भगवान सिंह किरार पुत्र श्री शंकर सिंह किरार निवासी- ग्राम करैया, तह. गुलाबगंज, जिला-विदि शा	94254 83247	304- 305- 01/03/2 018	1.672	09.04. 2018	08.0 4.20 28	-	-	21.09 .2020	कार्यशील	गैर कैप्टिव	1480/03 .07.201 9	A- 23°35'23.26"N - 78°03'14.33"E B- 23°35'21.51"N - 78°03'13.57"E C- 23°35'19.73"N - 78°03'12.36E D- 23°35'19.99"N - 78°03'08.99"E E- 23°35'23.15"N - 78°03'12.59"E	खुली

State Level Environmental
Assessment Authority, M.P.
(E.P.U.)
Parvatan Panisar
E-5, Atrera Colony, Bhopal (M.P.)


96	पथर क्रेशर गिट्टी	श्री रीतेश कपूर पुत्र श्री रवि कपूर निवासी- किले अंदर, विदिशा	98260 48829	4445- 26/03/2 015	4.000	29.03. 2015	28.0 3.20 25	- -	02.01 .2016	कार्यशील	गैर कैस्टिव	847/09. 03.2017	A- 23°38'10.43"N - 77°52'17.58"E. B- 23°38'11.24"N - 77°52'20.02"E C- 23°38'11.27"N - 77°52'25.16"E D- 23°38'08.58"N - 77°52'26.16"E E- 23°38'06.53"N - 77°52'27.56"E F- 23°38'04.69"N - 77°52'29.52"E G- 23°38'04.08"N - 77°52'30.58"E H- 23°38'03.46"N - 77°52'30.93"E I- 23°38'03.51"N - 77°52'28.98"E J- 23°38'01.61"N - 77°52'28.62"E K- 23°38'04.14"N - 77°52'26.69"E L- 23°38'05.09"N - 77°52'24.94"E M-	खुली
----	-------------------------	---	----------------	-------------------------	-------	----------------	--------------------	--------	----------------	----------	----------------	--------------------	---	------


 Slate Level Environment Impact
 Assessment Authority, M.P.
 (EP&O)
 Paryavaran Parisar
 E-5, Arera Colony, Bhopal (M.P.)


97	पथर क़ेशर गिट्टी	श्रीमती सावित्री अहिरवार पत्नी श्री मुन्नालाल अहिरवार निवासी- गली नं. 3 के पास, पूरनपुरा, विदिशा	98269 37917	2796- 19/10/2 016	2.000	07.11. 2017	06.1 1.20 27	-	-	23.02 .2019	कार्यशील	गैर कैप्टिव	Q91/04. 10.2018	A-N 23°40'37.47" - E 77°58'31.11" B- N 23°40'37.27" - E 77°58'34.69" C- N 23°40'33.96" - E 77°58'34.65" D- N 23°40'33.85" - E 77°58'32.70" E- N 23°40'32.32" - E 77°58'30.97" F- N 23°40'30.99" - E 77°58'30.98" G- N 23°40'31.50" - E 77°58'29.27" H- N 23°40'36.89" - E 77°58'30.40"	खुली
----	------------------------	--	----------------	-------------------------	-------	----------------	--------------------	---	---	----------------	----------	----------------	--------------------	--	------

State Level Environmental Impact
Assessment Authority, M.P.
(EPSCO)
Parvevaran Parkisar
E-5, Arera Colony, Bhopal (M.P.)

98	पथर क्रेशर गिट्टी	श्री नरेन्द्र शर्मा पुत्र श्री कृष्ण बिहारी शर्मा निवासी- पानबाग, सिन्धी कालोनी, विदिशा	62670 34687	1217- 26/06/2 019	1.245	09.12. 2019	08.1 2.20 29	- - -	गैर कार्यशील	गैर कैस्टिव	1482/03 .07.201 9	A-23°38'26.63" N- 78°00'22.86" E B-23°38'26.97" N- 78°00'21.39" E C-23°38'32.65" N- 78°00'22.18" E D-23°38'32.59" N- 78°00'23.44" E E-23°38'32.94" N- 78°00'23.58" E F-23°38'32.68" N- 78°00'26.53" E G-23°38'30.72" N- 78°00'26.11" E H-23°38'30.91" N- 78°00'23.51" E I-23°38'29.21" N- 78°00'22.94" E	खुली
----	-------------------------	---	----------------	-------------------------	-------	----------------	--------------------	-------------	-----------------	----------------	-------------------------	--	------


 State Level Environment Impact
 Assessment Authority, M.P.
 (EP/CO)
 Paryavaran Parisar
 E-5, Arera Colony, Bhopal (M.P.)

99	पत्थर क्रेशर गिट्टी	श्री शैलेन्द्र दांगी पुत्र श्री तोरन दांगी निवासी - खरीफाटक विदिशा	94244 56803	1035- 08/08/2 018	16.09. 2018	15.0 9.20 28	- - -	गैर कार्यशील	गैर कैस्टिव	Q- 73/05.1 0.2018	A- 23°40'42.53" N 77°58'41.20"E B- 23°40'43.15" N 77°58'43.39"E C- 23°40'45.54" N 77°58'42.64" E D- 23°40'45.06" N 77°58'41.28"E E- 23°40'46.72" N 77°58'41.00"E F- 23°40'46.50" N 77°58'39.81"E G- 23°40'45.84" N 77°58'38.54"E H- 23°40'43.80" N 77°58'38.53"E I- 23°40'44.02" N 77°58'39.41"E J- 23°40'43.09" N 77°58'40.19"E K- 23°40'43.05" N 77°58'40.98"E
----	---------------------------	--	----------------	-------------------------	----------------	--------------------	-------------	-----------------	----------------	-------------------------	---


 State Level Environment Impact
 Assessment Authority, M.P.
 (EPCO)
 Parivaran Parisar
 E-5, Aare Colony, Bhopal (M.P.)


10 0	मेसर्स तिरुपति बालाजी स्टोन प्रो. श्रीमती स्वीटी दांगी, पत्नी श्री विनोद दांगी, निवासी- सागर रोड, ग्राम मिर्जापुर, तह. विदिशा, जिला-विदि शा	94073 49113	533- 12/03/2 015	1.450	09.04. 2015	08.0 4.20 25	- -	- -	गैर कार्यशील	गैर कैस्टिव	9736/23 .12.201 5	A- 23°40'43.02"N 77°58'43.51"E B- 23°40'48.02"N 77°58'54.75"E C- 23°40'50.71"N 77°58'52.20"E D- 23°40'45.99"N 77°58'42.03"E
10 1	श्री श्रेयश यादव पुत्र श्री भारत सिंह यादव निवासी- वार्ड नं. 35, म.न. 70, गली नं. 1, रामद्वारा, विदिशा	98270 48741	2758- 14.10.2 016	2.000	23.12. 2016	22.1 2.20 26	- -	- -	कार्यशील	गैर कैस्टिव	2031/28 .07.201 7	A- 23°35'47.13"N 77°59'19.99"E B- 23°35'46.92"N 77°59'25.23"E C- 23°35'42.65"N 77°59'24.21"E D- 23°35'42.95"N 77°59'19.78"E
10 2	श्री मुजाहिद अली पुत्र मुबारक अली निवासी- म. नं. 42, बालाजी एन्क्लेव,	96307 05791 , 81019 88888	1571- 02/06/2 016	1.000	23.06. 2016	22.0 6.20 26	- -	- -	कार्यशील	गैर कैस्टिव	85/06.0 1.2017	A- 23°40'09.85"N - 78°12'26.13"E B- 23°40'09.71"N - 78°12'30.25"E C- 23°40'15.09"N -

Kalyani
State Level Environmental Impact
Assessment Authority, M.P.
(EPA)
Panchsagar, Patisar
E-5, A-1, L-2, Dhuwal (M)


10 3	पत्थर क्रेशर गिट्टी	श्री राजेश रघुवंशी पुत्र श्री रामनाथ सिंह रघुवंशी निवासी- ग्राम मानौरा, तह. ग्यारसपुर, जिला-विदि शा	94254 63549	903- 21/03/2 016	1.506	26.05. 2016	25.0. 5.20 26	- -	20.11 .2018	कार्यशील	गैर कैप्टिव	1172/11 .04.201 7	A- 23°38'1.74"N -78°3'19.57"E B- 23°38'3.94"N -78°3'19.38"E C- 23.38'5.20"N -78°3'22.58"E D- 23°38'1.77"N - 78°3'22.44"E	खुली
10 4	पत्थर क्रेशर गिट्टी	श्री महेन्द्र सिंह कियार पुत्र श्री राम सिंह कियार निवासी- ग्राम करैया, तह0 गुलाबगंज, जिला- विदिशा	91319 67095	2862- 27/10/2 016	1.000	23.12. 2016	22.1 2.20 26	- -	17.07 .2017	कार्यशील	गैर कैप्टिव	1630/08 .06.201 7	A- 23°35'15.95"N - 78°3'24.67"E B- 23°35'15.60"N - 78°3'26.75"E C- 23°35'18.63"N - 78°3'27.29"E D- 23°35'19.19"N - 78°3'25.77"E E- 23°35'20.21"N - 78°3'22.66"E F- 23°35'18.51"N - 78°3'22.62"E G- 23°35'17.52"N - 78°3'25.07"E	खुली

State Level Environment Impact
Assessment Authority, M.P.
(EPCU)
Paryavaran Parisar
E-5, Arera Colony, Bhopal (M.P.)

10	पथर क्रेशर गिट्टी	श्री राहुल हजारी पुत्र श्री उदय सिंह हजारी निवासी- म. नं. 14, वार्ड नं. 36, रॉयल सिटी गेट के पास, गांधी नगर, आज़ाराम कालोनी, विदिशा, मो. 9425431647	94254 31647	1726- 24/03/2 021	3.000	19.05. 2021	18.0 5.20 31	- -	- -	गैर कार्यशील	गैर कैस्टिव	6814/19 .02.202 1	A- 23°37'46.75" N- 78°01'54.99" E B- 23°37'46.03" N- 78°02'01.32" E C- 23°37'46.00" N- 78°02'03.13" E D- 23°37'50.43" N- 78°02'04.27" E E- 23°37'51.03" N- 78°01'56.96" E F- 23°37'49.03" N- 78°01'56.49" E G- 23°37'47.37" N- 78°01'55.49" E H- 23°37'46.75" N- 78°01'54.99" E	खुली
10 6	पथर क्रेशर गिट्टी	श्रीमती निधि गुप्ता पत्नि श्री मनोज कुमार गुप्ता निवासी- भोपाल अंतरिती देवेश मीणा पुत्र श्री एस. पी. मीणा ग्राम दयानंदपुर,	90094 87089	2470- 04/12/2 014	2.000	02.02. 2015	01.0 5.20 25	- -	10.06 .2015	कार्यशील	गैर कैस्टिव	2833/03 .03.201 5	A- 23°52'45.08"N- 77°48'25.48"E B- 23°52'45.11"N- 77°48'28.24"E C- 23°52'49.64"N- 77°48'28.12"E D- 23°52'46.30"N- 77°48'25.12"E	खुली


 State Level Environment Impact
 Assessment Authority, M.P.
 (EPCO)
 Paryavaran Parishad
 E-6, Arera Colony, Bhopal (M.P.)

10 7	पथर केशर गिट्टी	श्री गजेन्द्र सिंह पुत्र श्री शेर सिंह राजपूत निवासी- किले अंदर, विदिशा	98260 48829	1046- 23/06/2 014	2.550	07.07. 2013	06.0 7.20 23	- -	19.06 .2019	कार्यशील	गैर कैस्टिव	10994/0 2.02.20 16	A- 23°52'30.72"N - 77°47'55.62"E B- 23°52'29.39"N - 77°47'53.15"E C- 23°52'33.93"N - 77°47'48.91"E D- 23°52'35.02"N - 77°47'53.65"E	खुली
---------	-----------------------	---	----------------	-------------------------	-------	----------------	--------------------	--------	----------------	----------	----------------	--------------------------	--	------


 E. K. Anand, B. Sc. (Hons.)
 Assesment Authority, M. P.
 (F.P.O.)
 Parvatikan Pansar
 E. K. Anand Colony, Bilaspur (M.P.)

10- Detail of Royalty or Revenue received in last three years

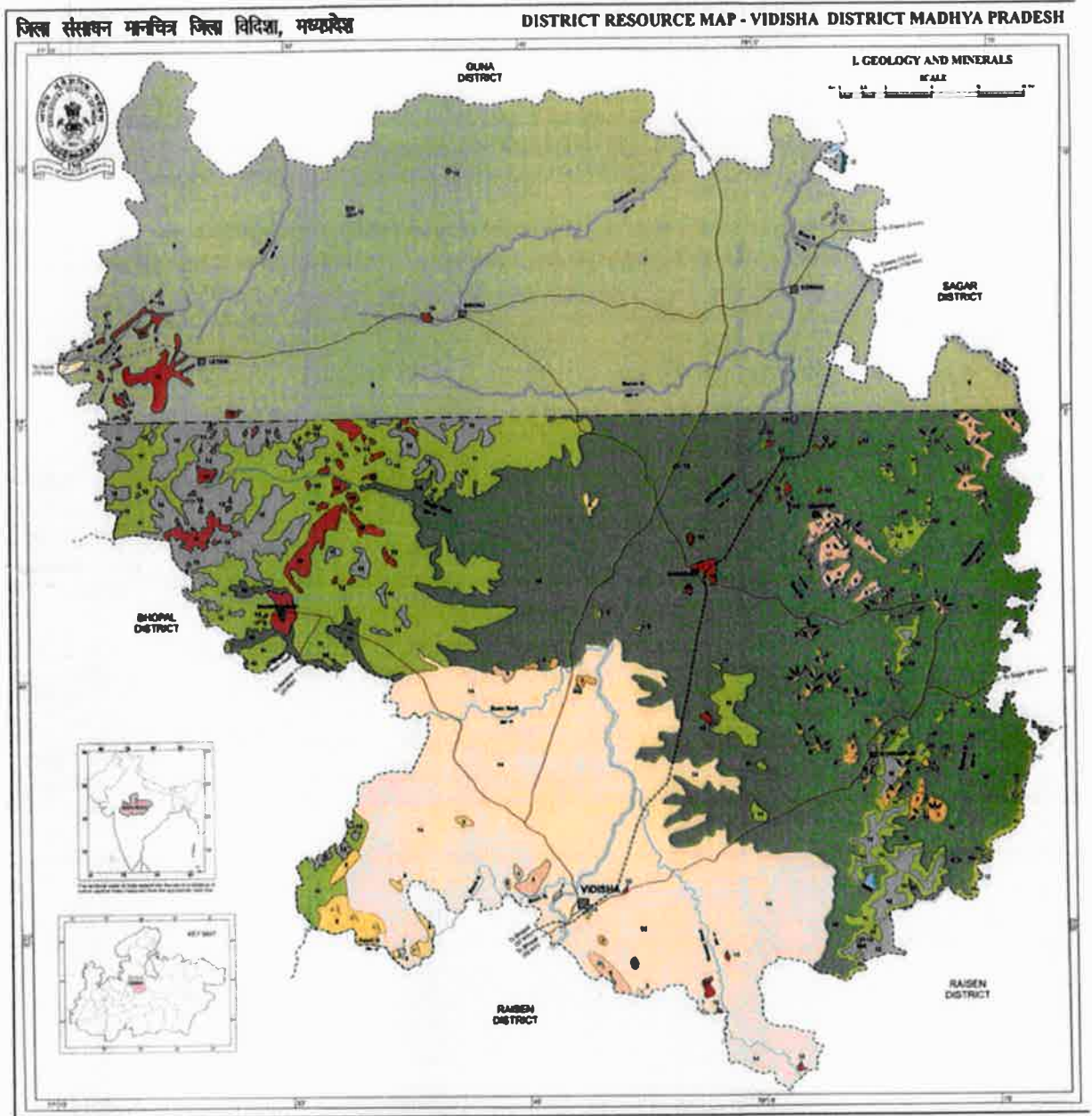
S.n.	Mineral	Revenue (in Rupee)		
		Year 2018-19	Year 2019-20	Year 2020-21
1	Gitti (Road metal)	18390586	30044079	51979885
2	Murum	1015600	4985622	4405938
3	Stone (boulder)	45000	155000	240000
4	Flagstone	10087987	14657502	22780419

11- Detail of Production of Minor minerals in last three years

S.n.	Mineral	Details of production (in Cubic metre)		
		Year 2018-19	Year 2019-20	Year 2020-21
1	Gitti (Road metal)	183906	516837	433166
2	Murum	20312	190425	88119
3	Stone(boulder)	900	6000	4800
4	Flagstone	33627	84284	65087


 State Level Enviro. & Forest
 Assessment Authority, M.P.
 (EF-3)
 Paryavaran Parisar
 E-5, Arera Colony, Bhopal (M.P.)

12- Mineral map



EXPLANATION

Lithology	Stratigraphic Status	Group	Age	Nature and characteristics	GENERAL INDEX
10 Alluvium and soil			Holocene to recent (quaternary)		720 Height of Triangulated station
11 Laterite			Cenozoic	Brick red, yellow brown, massive, blocky and cavernous	District boundary
12 'Aa' & compound basaltic flows (4 flows)	Indore Fin	MALWA GROUP	Cenozoic To Palaeogene	Fine to medium grained, moderately porphyritic, hard and compact rock	Railway line
13 Two 'Aa' & one compound basaltic lava flows	Kankariya Pindkharri Fin			Fine to medium grained, sparsely to moderately porphyritic, hard and compact rock	Metal Road
14 'Aa' basaltic lava flows (8 flows)	Kalinidih Fin			Fine grained, non-porphyratic to sparsely porphyritic, dense, hard rock	Settlements/Village/Towns
15 Unmodified lava flow					Drainage with direction of flow
16 Upper Bhander sandstone		BHANDER GROUP	New Proterozoic (Late)	Massive, massive and pink coloured medium sandstone, gritty at the base with small shale lenses	Reservoir
17 Siltstone				Yellowish green and chocolate coloured siltstone, shale with siltstone bands	Confirmed contact
18 Lower Bhander sandstone				Pink coloured medium grained sandstone with intraformational conglomerate	Inferred contact
19 Upper Rewa sandstone		REWA GROUP	New Proterozoic (Early)	Buff pink and yellowish, fine to coarse grained sandstone with shaly parting bedding at places	Attitude of Bedding
20 Flint shale				Olive green to yellow with dark brown bands, highly splintery and fissile shale with siltstone interbeds	Vertical joint/inclined joint
21 Lower Rewa sandstone				Reddish to pink and white, fine to coarse grained, thick bedded and massive rock	Synformal axis
22 Flint shale		KAMUR GROUP	Meso Proterozoic	Splintery shale, links to green with intracalcareous nodules	Palaeo-current direction
23 Upper Kamur sandstone				Massive to pinkish and buff, fine to medium grained, sandy with gritty and pebbly horizons at base	MINERAL INDEX
					Bauxite


State Resource Assessment Authority, M.P.
 Paryavaran Parishad (EPCO)
 5, Aarey Colony, Bhopal (M.P.)

13. Details of LOI issued :

क्र.	खनिज का नाम	पट्टेदार का नाम	आशय पत्र धारक का पता एवं संपर्क संख्या	आशय पत्र आदेश की संख्या एवं तारीख	आवंटित किये जाने वाले खनन पट्टे का क्षेत्र	आशय पत्र की वैधता	उपयोग (कैप्टिव / गैर-कैप्टिव)	खनन पट्टे की अवस्थिति (अक्षांश एवं देशांतर)
1	2	3	4	5	6	7	8	9
1	पत्थर केशर गिट्टी	श्री अमित दुबे पुत्र श्री कैलाशनाथ दुबे	निवासी- प्रकाश भवन, मील रोड, एकता चौक, गंजबासौदा 9425150040	5225/22.0 7.2021	2.000 है.	06 माह	गैर कैप्टिव	A- 23°50'7.21"N 77°53'14.51"E B- 23°50'7.16"N 77°53'5.67"E C- 23°50'4.61"N 77°53'5.54"E D- 23°50'4.65"N 77°53'14.52"E
2	मुरम	श्री अमित रघुवंशी पुत्र श्री गजेन्द्र सिंह रघुवंशी	निवासी- ग्राम नटेरन, तहसील नटेरन, जिला- विदिशा	615/17.03. 2021	1.000 है.	06 माह	गैर कैप्टिव	A- 23°44'59.99"N 77°43'30.91"E B- 23°45'00.11"N 77°43'36.45"E C- 23°45'01.94"N 77°43'30.78"E D- 23°45'02.15"N 77°43'36.53"E
3	पत्थर केशर गिट्टी एवं एम-सेण्ड	श्री पी.एस. माईन्स एल. एल.पी. प्रो. श्री पंकज सिंह	निवासी- 310, प्लॉट नं. 04, टॉप फ्लोर, वर्धमान तारु प्लाजा, सीयू ब्लॉक, लोकल शॉपिंग सेन्टर, पीतमपुरा, दिल्ली, नार्थ वेस्ट	1787/01.0 8.2022	1.500 है.	06 माह	गैर कैप्टिव	A- 23°32'34.49"N 77°45'18.04"E B- 23°32'34.51"N 77°45'20.93"E C- 23°32'40.15"N 77°45'21.23"E D- 23°32'40.18"N 77°45'21.96"E E- 23°32'40.31"N 77°45'17.91"E F- 23°32'40.36"N 77°45'16.28"E G- 23°32'42.98"N 77°45'22.02"E H- 23°32'43.13"N 77°45'16.00"E
4	पत्थर केशर गिट्टी एवं एम-सेण्ड	श्री आदियोगी माईन्स एल. एल.पी. प्रो. श्री पंकज सिंह	निवासी- 310, प्लॉट नं. 04, टॉप फ्लोर, वर्धमान तारु प्लाजा, सीयू ब्लॉक, लोकल शॉपिंग	1789/01.0 8.2022	4.000 है.	06 माह	गैर कैप्टिव	A- 24°08'16.92"N 77°59'31.39"E B- 24°08'16.93"N 77°59'39.41"E C- 24°08'22.25"N 77°59'39.93"E D- 24°08'24.91"N 77°59'30.68"E

State Level Environmental Impact Assessment Authority, M.P.
(EPCO)
Parvatan Parsar
E-5, Alora Colony, Bhopal (M.P.)

			सेन्टर, पीतमपुरा, दिल्ली, नार्थ वेस्ट					
5	फर्शीपत् थर	श्रीमती भावना शर्मा पत्नि श्री धर्मपाल शर्मा	निवासी- वार्ड नं. 15, मेला ग्राउण्ड, नई नगर पालिका के पास, बासौदा, जिला- विदिशा	5570- 73/25.04.2 022	3.500 है.	06 माह	गैर कैप्टिव	A- 23°59'23.43"N 78°13'28.63"E B- 23°59'23.66"N 78°13'34.79"E C- 23°59'17.14"N 78°13'35.17"E D- 23°59'17.00"N 78°13'29.00"E
6	फर्शीपत् थर	श्री नारायण माहेश्वरी पुत्र श्री रामविलास माहेश्वरी	निवासी- नौलखी जैन मंदिर के सामने, गंजबासौदा, जिला- विदिशा	5575- 76/25.04.2 022	4.000 है.	06 माह	गैर कैप्टिव	A- 23°59'20.17"N 78°13'18.83"E B- 23°59'20.24"N 78°13'24.43"E C- 23°59'23.28"N 78°13'24.26"E D- 23°59'23.43"N 78°13'28.63"E E- 23°59'17.00"N 78°13'29.00"E F- 23°59'17.00"N 78°13'19.00"E
7	फर्शीपत् थर	मेसर्स गोपाल स्टोन सप्लायर्स प्रो. श्री धर्मपाल शर्मा	निवासी- वार्ड नं. 15, मेला ग्राउण्ड, नई नगर पालिका के पास, बासौदा, जिला- विदिशा	2076/17.0 8.2022	4.000 है.	06 माह	गैर कैप्टिव	A- 23°58'54.76"N 78°14'00.02"E B- 23°58'59.53"N 78°14'01.24"E C- 23°58'59.62"N 78°14'04.61"E D- 23°59'01.64"N 78°14'04.25"E E- 23°59'03.85"N 78°13'57.05"E F- 23°59'00.78"N 78°13'56.38"E G- 23°58'54.75"N 78°13'58.17"E H- 23°58'55.75"N 78°13'56.47"E
8	फर्शीपत् थर	श्री धर्मपाल शर्मा पुत्र श्री लख्मीदास शर्मा	निवासी- वार्ड नं. 15, मेला ग्राउण्ड, नई नगर पालिका के पास, बासौदा, जिला- विदिशा	2078/17.0 8.2022	4.000 है.	06 माह	गैर कैप्टिव	A- 23°58'50.88"N 78°13'55.60"E B- 23°58'50.95"N 78°14'00.10"E C- 23°58'57.88"N 78°14'00.38"E D- 23°59'02.94"N 78°13'54.84"E


 State Level Environment Impact
 Assessment Authority, M.P.
 (EPCO)
 Paryavaran Parisar
 C-5, Arera Colony, Bhopal (M.P.)

कार्यालय कलेक्टर (खनिज शाखा) जिला-विदिशा म0प्र0

खनिज भवन, स्वामी विवेकानन्द चौराहा
न्यू कलेक्ट्रेट कम्पोजिट भवन के पीछे विदिशा
E-mail :- modqnmvid@mp.gov.in

क्रमांक/5212/खनिज/2021

विदिशा दिनांक...20/7/2021...

!! सैद्धांतिक स्वीकृति!!

प्रति,

श्री अमित दुबे
पुत्र श्री कैलाशनाथ दुबे
निवासी- गंजबासीदा, जिला-विदिशा, (म.प्र.)

विषय :- जिला विदिशा तह0 बासीदा के ग्राम चौरावर स्थित शासकीय भूमि खसरा क्रमांक 47 में से रकबा 3.000 है. क्षेत्र पर खनिज पत्थर क्रेशर गिट्टी का नवीन उत्खनिपट्टा हेतु आवेदन पत्र दिनांक 11.02.2021

--000--

विषयांतर्गत आपके द्वारा जिला विदिशा तह. बासीदा के ग्राम चौरावर स्थित शासकीय भूमि खसरा क्रमांक 47 में से रकबा 3.000 है. क्षेत्र पर खनिज पत्थर क्रेशर गिट्टी का नवीन उत्खनिपट्टा अर्थात् 10 वर्ष के लिए आवेदन पत्र दिनांक 11.02.2021 को प्रस्तुत किया गया था।

आवेदन पत्र अनुसार उक्त आवेदित क्षेत्र के संबंध में आवश्यक जांच प्रतिवेदन प्राप्त किए गए. प्राप्त प्रतिवेदनों के आधार पर तह. बासीदा के ग्राम चौरावर स्थित शासकीय भूमि खसरा क्रमांक 47 में से रकबा 3.000 है. क्षेत्र पर खनिज पत्थर क्रेशर गिट्टी के उत्खनिपट्टा हेतु उपलब्ध पाया गया।


प्रकरण में उपलब्ध अभिलेखों के अनुसार शिवा के विन्दुओं की जानकारी निम्नानुसार है-

क्र.	यांचित जानकारी	नरती में उपलब्ध अनुसार जानकारी
1.	यदि खनिपट्टे से 10 किमी. की दूरी में कोई नेशनल पार्क/अभ्यारण/इको सेंसाटिव जोन स्थित है, तो उक्त आदेश में उनकी दूरी स्पष्ट करेंगे और नहीं होने की स्थिति में यह भी स्पष्ट करेंगे कि ऐसा कोई क्षेत्र 10 किमी. की दूरी में नहीं है।	वनमंडलाधिकारी के प्रतिवेदन पत्र क्र. 4160 दिनांक 17.11.2020 अनुसार 10 कि.मी. की दूरी पर कोई नेशनल पार्क, अभ्यारण एवं जैव विविधता नहीं है।
2.	खनिपट्टे में कलेक्टर यह भी स्पष्ट करेंगे की उक्त खनिपट्टे से वन क्षेत्र कितनी दूर है और यदि यह 250 मी. के अंदर है तो संभागीय आयुक्त की समिति से अनुमति प्राप्त करेंगे।	आवेदित क्षेत्र वन क्षेत्र से 14000 मी. की दूरी पर स्थित है।
3.	खनिपट्टे से 500 मी. की दूरी पर यदि कोई मानव बसाहट/शैक्षणिक संस्था / चिकित्सालय /पुरातत्व धरोहर/राष्ट्रीय महत्व के स्मारक हो तो उसकी दूरी।	तहसीलदार बासीदा के पत्र/प्रतिवेदन क्रमांक 2732 दिनांक 02.11.2020 के संलग्न प्राप्त प्रमाण अनुसार आवेदित क्षेत्र से 500 मी की दूरी पर कोई मानव बसाहट/शैक्षणिक संस्था/चिकित्सालय/पुरातत्व धरोहर नहीं है।
4.	500 मी. के अंदर कोई जलीय निकाय/नदी/तालाब/नहर स्थित हो तो उसकी दूरी।	राज्य प्रतिवेदन अनुसार नदी, जलीय निकाय 02 कि.मी. से अधिक दूरी पर है।
5.	स्वीकृत खनिपट्टे के 500 मी. की परिधि में अन्य स्वीकृत खनिपट्टा की जानकारी एवं उसका क्षेत्रफल (रित के प्रकरण में यह दूरी 1000 मी. रहेगी)	मानचित्रकार के प्रतिवेदन अनुसार आवेदित क्षेत्र उत्खनिपट्टा स्वीकृत किये जाने हेतु प्रतिवेदन नक्शा में लाल रखाही से चिह्नित कर प्रस्तुत किया गया।

श्री
आकारी अधिकारी
(शांति शाखा)
न्यू कलेक्टर कार्यालय

o/-

CS Scanned with CamScanner


State Level Environment Impact
Assessment Authority, M.P.
(EPCO)
Paryavaran Parisar
E-5, Arera Colony, Bhopal (M.P.)

अतः उपरोक्तानुसार आवश्यक परीक्षण उपरान्त जिला विदिशा तह बारासोदा के ग्राम चौरावर स्थित शासकीय भूमि खारारा क्रमांक 47 में से रकबा 3000 है. क्षेत्र पर खनिज पत्थर क्रेशर गिट्टी नवीन उत्खनिपट्टा अयधि 10 वर्ष हेतु रवीकृत करने का निर्णय लिया जाकर सैद्धांतिक सहमति प्रदान की जाती है, यदि अधिक रायल्टी मूल्य का खनिज प्राप्त होने की स्थिति में उक्त आदेश निरस्त मान्य गिया जायेगा।

आवेदक श्री अमित दुवे पुत्र श्री कैलाशनाथ दुवे निवासी-बारासोदा के पक्ष में ग्राम चौरावर तहसील बारासोदा स्थित शासकीय भूमि सर्व क्रमांक 47 रकबा 3000 है क्षेत्र की उपलब्धता पर गौण खनिज पत्थर क्रेशर गिट्टी का उत्खनिपट्टा नवीन, मध्यप्रदेश गौण खनिज नियमावली 1996 के अध्याय-03 के नियम-06 में प्रदत्त शक्तियों का प्रयोग करते हुये, नियम 21 के अधीन अधिमान्यता तय करते हुये प्रथम आवेदक के पक्ष में, नियम- 18(2) के तहत नियम- 22(1) में विहित कालावधि 10 वर्ष के लिये सैद्धांतिक मंजूरी की सूचना दी जाकर अनुमोदित खनन योजना एवं प्रदूषण नियंत्रण मंडल तथा वन एवं पर्यावरण मंत्रालय, भारत सरकार के अधिसूचना दिनांक 14/09/2006 (संशोधन दिनांक 09/09/2013) के तहत (MPSEIAA) से पर्यावरण की मंजूरी (EC) अनुमति व भू-प्रवेश की अनुमति खनिज दोहन कार्य के पूर्व अधिनियम/नियम के तहत 08 माह के पूर्व प्रस्तुत करना होगा।

अतएव सैद्धांतिक सहमति पत्र तदानुसार सशर्त जारी किया जाता है। उत्खनिपट्टा रवीकृत आदेश पृथक से जारी किया जायेगा। समय-सीमा में पूर्ति न किये जाने की दशा में स्वतः निरस्त माना जायेगा।

(कलेक्टर महोदय द्वारा आदेशित)

पृ.क्रमांक/5213/खनिज/2021
प्रतिलिपि :-

1. सदस्य सचिव राज्य स्तरीय पर्यावरण संघात निर्धारण प्राधिकरण (SEIAA) एवं डैक एवं राज्य स्तरीय विशेषज्ञ आंकलन समिति (SEAC) भोपाल की ओर सूचनार्थ।
2. संचालक भौमिकी तथा खनिकर्म भोपाल की ओर सूचनार्थ।
3. अनुविभागीय अधिकारी बारासोदा की ओर सूचनार्थ।
4. तहसीलदार बारासोदा की ओर सूचनार्थ।
5. खनि निरीक्षक विदिशा की ओर सूचनार्थ।
6. ग्राम पंचायत चौरावर जनपद पंचायत गंजबारासोदा की ओर सूचनार्थ एवं आवश्यक कार्यवाही हेतु अग्रेषित।

प्रभासी अधिकारी
(खनि शाखा)
वास्तु कलेक्टर, विदिशा
प्रति कलेक्टर, विदिशा
विदिशा दिनांक 20/07/2021

प्रभासी अधिकारी
(खनि शाखा)
वास्तु कलेक्टर, विदिशा
प्रति कलेक्टर, विदिशा

कार्यालय कलेक्टर (खनिज शाखा) जिला-विदिशा म0प्र0

खनिज भवन, स्वामी विवेकानन्द चौराहा
न्यू कलेक्टर कम्पोजिट भवन के पीछे विदिशा
E-mail :- modqmvid@mp.gov.in

क्रमांक / 615 / खनिज / 2022

विदिशा दिनांक 17/03/2022

!! सैद्धांतिक मंजूरी!!

प्रति,

श्री अमित रघुवंशी
पुत्र श्री गजेन्द्र सिंह रघुवंशी
निवासी- ग्राम नटेरन, तह0 नटेरन, जिला-विदिशा, (म.प्र.)

विषय :- ग्राम नगतरा तहसील नटेरन जिला विदिशा की शासकीय भूमि खसरा क्रमांक 297 कुल रकवा 43.409 है. में से अंश रकवा 1.000 है. क्षेत्र पर गौण खनिज मुरम का नवीन उत्खनिपट्टा हेतु सैद्धांतिक मंजूरी यावत्।

संदर्भ :- आपका आवेदन पत्र दिनांक 28.12.2021

—000—

विषयांतर्गत संदर्भित आवेदन पत्र के संबंध में लेख है कि आपके द्वारा ग्राम नगतरा तहसील नटेरन जिला विदिशा की शासकीय भूमि खसरा क्रमांक 297 कुल रकवा 43.409 है. में से अंश रकवा 1.000 है. क्षेत्र पर गौण खनिज मुरम का नवीन उत्खनिपट्टा स्वीकृति हेतु आवेदन किया गया है। जिसके संबंध में प्राप्त स्थल जांच प्रतिवेदन/अभिमत निम्नानुसार है :-

1- वन संरक्षक, वनमंडल विदिशा के पत्र क्रमांक 555 दिनांक 15.02.2022 द्वारा प्रतिवेदित किया गया है कि आवेदित क्षेत्र शासकीय भूमि है। आवेदित क्षेत्र से 10 कि.मी. की परिधि में कोई नेशनल पार्क/अभ्यारण, एवं घोषित जैव विविधता क्षेत्र स्थित नहीं है। आवेदित क्षेत्र से वनक्षेत्र 20000 (बीस हजार) मीटर दूरी पर स्थित होना प्रतिवेदित किया गया है। आवेदित क्षेत्र को उत्खनि पट्टा पर स्वीकृत किये जाने पर कोई आपत्ति नहीं होना प्रतिवेदित किया गया है। वनमंडलाधिकारी द्वारा गौण खनिज मुरम का नवीन उत्खनिपट्टा स्वीकृति हेतु अनुशंसा की गई है।

2- तहसीलदार, तहसील नटेरन के पत्र क्रमांक 1373 दिनांक 28.12.2020 से प्रपत्र-4 में चाहे गये 22 विन्दुओं पर प्राप्त जांच प्रतिवेदन एवं पर्यावरणीय सम्मति हेतु निर्धारित परिशिष्ट-1 में प्रेषित जानकारी अनुसार आवेदित क्षेत्र से 500 मीटर की दूरी पर कोई मानव बसाहट, जलीय निकाय, नदी, शैक्षणिक संस्थान, चिकित्सालय, राष्ट्रीय धरोहर/पुरातत्वीय महत्व के स्थल नहीं है। आवेदित क्षेत्र से 10 कि.मी. की परिधि में कोई अंतर्राज्यीय सीमा नहीं है। तहसीलदार नटेरन द्वारा गौण खनिज मुरम का नवीन उत्खनिपट्टा स्वीकृति हेतु अनुशंसा की गई है।

3- खनि निरीक्षक विदिशा द्वारा दिनांक 05.01.2022 को भौका निरीक्षण किया जाकर प्रतिवेदित किया गया है कि आवेदित क्षेत्र ग्राम नगतरा तहसील नटेरन जिला विदिशा की शासकीय भूमि खसरा क्रमांक 297 कुल रकवा 43.409 है. में से अंश रकवा 1.000 है. क्षेत्र पक्की सड़क से 350 मीटर, नहर से 420 मीटर, आयादी से लगभग 1.07 कि.मी. पर स्थित होना बताया गया है तथा आवेदित क्षेत्र में खनिज की प्रारंभिक उपलब्धता संभावित होना प्रतिवेदित किया है। गौण खनिज मुरम का नवीन उत्खनिपट्टा स्वीकृति हेतु अनुशंसा की गई है।

गौण खनिज मुरम की उपलब्धता के संबंध में निम्नानुसार जियोलॉजिकल सर्वे रिपोर्ट प्रस्तुत की गई है :-

Topography and Geology :- The surface topography of the applied area is plain and the surrounding area is also plain. Geologically the area is entirely covered by Deccan trap formation comprises of mainly Basalt. As per visual observations of applied area. The weathering Process has transformed these formation into weathered material in form of murrum which is found up to the depth of 03 meter or more. The murrum found in the applied area is reddish brown and fine grained in nature. Mineral availability / quantity :- The applied

CS Scanned with CamScanner


State Level Environment Impact
Assessment Authority, M.P.
(EPCO)
Paryavaran Parisar
E-5, Arera Colony, Bhopal (M.P.)

mineral murrum is available in the applied area in sufficient quantity. Quality of Mineral :- The Murrum Found in applied area can be use as minor mineral.

4- मानचित्रकार खनिज शाखा विदिशा द्वारा प्रस्तुत रिपोर्ट/प्रतिवेदन दिनांक 02.03.2022 अनुसार ग्राम नगतरा स्थित शासकीय भूमि खसरा क्रमांक 297 रकवा 43.409 है. में से 1.000 है. (प्राप्त आवेदन पत्रों में विनिश्चित आवेदित क्षेत्र के आधार पर) क्षेत्र की उपलब्धता दर्शायी गई है। नियमानुसार पर्याप्त निर्धारित दूरी पर होने से गौण खनिज मुरम उत्खनिपट्टा स्वीकृति की अनुशंसा कर मय अक्स लाल स्याही प्रदर्शित कर रिपोर्ट प्रस्तुत की गई है।

5- ग्राम पंचायत ग्राम मूडरा शेरपुर जनपद पंचायत नटेरन जिला विदिशा द्वारा दिनांक 27.01.2022 को पारित प्रस्ताव/ठहराव में सर्वसम्मति से आवेदित भूमि ग्राम नगतरा स्थित शासकीय भूमि खसरा क्रमांक 297 रकवा 43.409 है. में से 1.000 है. क्षेत्र पर उत्खनिपट्टा स्वीकृत किये जाने हेतु अनापत्ति प्रदान की गई है।

अतः उपरोक्तानुसार आवश्यक परीक्षण उपरांत प्राप्त जांच प्रतिवेदनों/अभिमत के आधार पर आपके द्वारा आवेदित क्षेत्र ग्राम नगतरा तहसील नटेरन जिला विदिशा स्थित शासकीय भूमि खसरा क्रमांक 297 रकवा 43.409 है. में से अंश भाग रकवा 1.000 है. क्षेत्र लाल रंग से दर्शाया गया है, गौण खनिज मुरम का क्षेत्र उपलब्ध होना पाया गया है।

अतएव मध्यप्रदेश गौण खनिज नियमावली 1996 के अध्याय-03 के नियम-08 में प्रदत्त शक्तियों का प्रयोग करते हुये, नियम 21 के अधीन अधिमान्यता तय करते हुये प्रथम आवेदक के पक्ष में, नियम- 18(2) के तहत नियम- 22(1) में विहित कालावधि हेतु सैद्धांतिक मंजूरी की सूचना दी जाकर अनुमोदित खनन योजना एवं प्रदूषण नियंत्रण मंडल तथा वन एवं पर्यावरण मंत्रालय, भारत सरकार के अधिसूचना दिनांक 14/09/2006 (संशोधन दिनांक 09/09/2013) के तहत (MPSEIAA) से पर्यावरण की मंजूरी (EC) अनुमति व भू-प्रवेश की अनुमति खनिज दोहन कार्य के पूर्व अधिनियम/नियम के तहत 06 माह के पूर्व प्रस्तुत करने की शर्त पर आपको ग्राम नगतरा तहसील नटेरन जिला विदिशा स्थित शासकीय भूमि खसरा क्रमांक 297 रकवा 43.409 है. में से अंश भाग रकवा 1.000 है। क्षेत्र सैद्धांतिक सहमति प्रदान की जाती है।

M. K. S.
17/03/2022
कलेक्टर

जिला- विदिशा

पृ.क्रमांक/616-2/खनिज/2022
प्रतिलिपि :-

विदिशा दिनांक 17/03/2022

1. सदस्य सचिव राज्य स्तरीय पर्यावरण संघात निर्धारण प्राधिकरण (SEIAA) एवं डैक एवं राज्य स्तरीय विशेषज्ञ आंकलन समिति (SEAC) भोपाल की ओर सूचनार्थ।
2. संचालक भूमिकी तथा खनिकर्म भोपाल की ओर सूचनार्थ।
3. अनुविभागीय अधिकारी नटेरन की ओर सूचनार्थ।
4. तहसीलदार नटेरन की ओर सूचनार्थ।
5. खनि निरीक्षक विदिशा की ओर सूचनार्थ।
6. ग्राम पंचायत ग्राम मूडरा शेरपुर जनपद पंचायत नटेरन की ओर सूचनार्थ एवं आवश्यक कार्यवाही हेतु अग्रोपित।

M. K. S.
17/03/2022
कलेक्टर

जिला- विदिशा

CS Scanned with CamScanner


State Level Environment Impact
Assessment Authority, M.P.
(EPCO)
Paryavaran Parisar
E-5, Arera Colony, Bhopal (M.P.)

कार्यालय कलेक्टर (खनिज शाखा) जिला-विदिशा म0प्र0

खनिज भवन, रवापी प्रियेकानन्द चौक
न्यू कलेक्ट्रेट कम्पोजिट भवन के पीछे विदिशा
E-mail :- modqmvid@mp.gov.in

क्रमांक / 1787 / खनिज / 2022

विदिशा दिनांक 01/08/2022

!! संशोधित सैद्धांतिक मंजूरी!!

प्रति,

पी.एस. गाईन्स एल.एल.पी. प्रो. श्री पंकज सिंह
निवासी- 310, प्लॉट नं. 04, टॉप पलोर, वर्धमान तारू प्लाजा,
सीयू ब्लॉक, लोकल शॉपिंग सेन्टर, पीतगपुरा, दिल्ली, नार्थ वेस्ट

विषय :- ग्राम निमखिरिया तहसील विदिशा स्थित शाराकीय भूमि खसरा क्रमांक 16, 19 रकवा 1.500 है. क्षेत्र पर गौण खनिज पत्थर क्रेशर गिट्टी एवं एम-सेण्ड का नवीन उत्खनिपट्टा हेतु सैद्धांतिक मंजूरी वायात्।

संदर्भ :- आपका आवेदन पत्र दिनांक 08.11.2021 पत्थर क्रेशर गिट्टी एवं पत्थर क्रेशर गिट्टी एवं एम-सेण्ड

—000—

विषयांतर्गत संदर्भित आवेदन पत्र के संबंध में लेख है कि आपके द्वारा ग्राम निमखिरिया तहसील विदिशा जिला विदिशा स्थित शासकीय भूमि खसरा क्रमांक 16, 19 रकवा 1.500 है. क्षेत्र पर गौण खनिज पत्थर क्रेशर गिट्टी एवं एम-सेण्ड का नवीन उत्खनिपट्टा स्वीकृति हेतु आवेदन किया गया है। जिसके संबंध में प्राप्त स्थल जांच प्रतिवेदन/अभिमत निम्नानुसार है :-

1- वन संरक्षक, वनमंडल विदिशा के पत्र क्रमांक 499 दिनांक 09.02.2022 द्वारा प्रतिवेदित किया गया है कि आवेदित क्षेत्र शासकीय भूमि है। आवेदित क्षेत्र से 10 कि.मी. की परिधि में कोई नेशनल पार्क/अभ्यारण, एवं घोषित जैव विविधता क्षेत्र स्थित नहीं है। आवेदित क्षेत्र से वनक्षेत्र 312 (तीन सौ बारह) मीटर की दूरी पर स्थित होना प्रतिवेदित किया गया है। आवेदित क्षेत्र को उत्खनि पट्टा पर स्वीकृत किये जाने पर कोई आपत्ति नहीं होना प्रतिवेदित किया गया है। वनमंडलाधिकारी द्वारा गौण खनिज पत्थर क्रेशर गिट्टी एवं एम-सेण्ड का नवीन उत्खनिपट्टा स्वीकृति हेतु अनुशंसा की गई है।

2- तहसीलदार, तहसील विदिशा के पत्र क्रमांक 105 दिनांक 09.02.2022 से प्रपत्र-4 में चाहे गये 22 बिन्दुओं पर प्राप्त जांच प्रतिवेदन एवं पर्यावरणीय सम्मति हेतु निर्धारित परिशिष्ट-1 में प्रेषित जानकारी अनुसार आवेदित क्षेत्र से 500 मीटर की दूरी पर कोई मानव बसाहट, जलीय निकाय, नदी, शैक्षणिक संस्थान, चिकित्सालय, राष्ट्रीय धरोहर/पुरातात्विक महत्व के स्थल नहीं है। आवेदित क्षेत्र से 10 कि.मी. की परिधि में कोई अंतर्राज्यीय सीमा नहीं है। तहसीलदार विदिशा द्वारा गौण खनिज पत्थर क्रेशर गिट्टी एवं एम-सेण्ड का नवीन उत्खनिपट्टा स्वीकृति हेतु अनुशंसा की गई है।

3- खनि निरीक्षक विदिशा द्वारा दिनांक 24.02.2022 को मौका निरीक्षण किया जाकर प्रतिवेदित किया गया है कि आवेदित क्षेत्र ग्राम निमखिरिया तहसील विदिशा जिला विदिशा स्थित शासकीय भूमि खसरा क्रमांक 16, 19 रकवा 1.500 है. क्षेत्र पक्की सड़क से 275 मीटर, नदी से 420 मीटर, आबादी से लगभग 01 कि.मी. पर स्थित होना बताया गया है तथा आवेदित क्षेत्र में खनिज की प्रारंभिक उपलब्धता संभावित होना प्रतिवेदित किया है। गौण खनिज पत्थर क्रेशर गिट्टी एवं एम-सेण्ड का नवीन उत्खनिपट्टा स्वीकृति हेतु अनुशंसा की गई है।

गौण खनिज पत्थर क्रेशर गिट्टी एवं एम-सेण्ड की उपलब्धता के संबंध में निम्नानुसार जियोलॉजिकल सर्वे रिपोर्ट प्रस्तुत की गई है :-

Topography and Geology :- The surface topography of the applied area is region of low level Plateaus. Geologically the area is entirely covered by vindhayan super group of upper Rewa sandstone. As per visual observation of applied area, hard and compact rocks are found. They are buff, pink and yellowish, fine to coarse grained sandstone with abundant cross bedding at places. Mineral availability/quantity :- There is sufficient

CS Scanned with CamScanner

State Level Environment Impact
Assessment Authority, M.P.
(EPCO)
Paryavaran Parisar
E-5, Arera Colony, Bhopal (M.P.)

quantity of rocks available in the applied area. Quality of Mineral :- The hard and compact rocks are found in applied area suitable for Gitti & M-Sand.

4- मानचित्रकार खनिज शाखा विदिशा द्वारा प्रस्तुत रिपोर्ट/प्रतिवेदन दिनांक 21.03.2022 अनुसार ग्राम निमखिरिया तहसील विदिशा जिला विदिशा स्थित शासकीय भूमि खसरा क्रमांक 16, 19 रकबा 1.500 है। प्रोत्त आयेदन पत्रों में चिह्नित आवेदित क्षेत्र के आधार पर) क्षेत्र की उपलब्धता दर्शायी गई है। नियमानुसार पर्याप्त निर्धारित दूरी पर होने से गौण खनिज पत्थर क्रेशर गिट्टी एवं एम-सेण्ड उत्खनिपट्टा स्वीकृति की अनुशांसा कर मय अक्स लाल स्याही प्रदर्शित कर रिपोर्ट प्रस्तुत की गई है।

5- ग्राम पंचायत ग्राम जम्भार जनपद पंचायत विदिशा जिला विदिशा द्वारा दिनांक 17.02.2022 को पारित प्रस्ताव/ठहराव में सर्वसम्मति से आवेदित भूमि ग्राम निमखिरिया तहसील विदिशा जिला विदिशा स्थित शासकीय भूमि खसरा क्रमांक 16, 19 रकबा 1.500 है। क्षेत्र पर उत्खनिपट्टा स्वीकृत किये जाने हेतु अनापत्ति प्रदान की गई है।

अतः उपरोक्तानुसार आवश्यक परीक्षण उपरांत प्राप्त जांच प्रतिवेदनों/अगिमत के आधार पर आपके द्वारा आवेदित क्षेत्र ग्राम निमखिरिया तहसील विदिशा जिला विदिशा स्थित शासकीय भूमि खसरा क्रमांक 16, 19 रकबा 1.500 है। क्षेत्र लाल रंग से दर्शाया गया है, गौण खनिज पत्थर क्रेशर गिट्टी एवं एम-सेण्ड का क्षेत्र उपलब्ध होना पाया गया है।

अतएव मध्यप्रदेश गौण खनिज नियमावली 1996 के अध्याय-03 के नियम-06 में प्रदत्त शक्तियों का प्रयोग करते हुये, नियम 21 के अधीन अधिमान्यता तय करते हुये प्रथम आवेदक के पक्ष में, नियम- 18(2) के तहत नियम- 22(1) में विहित कालावधि हेतु सैद्धांतिक मंजूरी की सूचना दी जाकर अनुमोदित खनन योजनाएं एवं प्रदूषण नियंत्रण मंडल तथा वन एवं पर्यावरण मंत्रालय, भारत सरकार के अधिसूचना दिनांक 14/09/2006 (संशोधन दिनांक 09/09/2013) के तहत (MPSEIAA) से पर्यावरण की मंजूरी (EC) अनुमति व भू-प्रवेश की अनुमति खनिज दोहन कार्य के पूर्व अधिनियम/नियम के तहत 06 माह के पूर्व प्रस्तुत करने की शर्त पर आपको ग्राम निमखिरिया तहसील विदिशा जिला विदिशा स्थित शासकीय भूमि खसरा क्रमांक 16, 19 रकबा 1.500 है। क्षेत्र सैद्धांतिक सहमति प्रदान की जाती है।

31/07/2022
कलेक्टर

जिला-विदिशा

विदिशा दिनांक 31/8/2022

पृ.क्रमांक/1788/खनिज/2022
प्रतिलिपि :-

1. सदस्य सचिव राज्य स्तरीय पर्यावरण संघात निर्धारण प्राधिकरण (SEIAA) एवं डैक एवं राज्य स्तरीय विशेषज्ञ आंकलन समिति (SEAC) भोपाल की ओर सूचनार्थ।
2. संचालक भूमिकी तथा खनिकर्म भोपाल की ओर सूचनार्थ।
3. अनुविभागीय अधिकारी विदिशा की ओर सूचनार्थ।
4. तहसीलदार विदिशा की ओर सूचनार्थ।
5. खनि निरीक्षक विदिशा की ओर सूचनार्थ।
6. ग्राम पंचायत ग्राम मूडरा जम्भार पंचायत नटेरन की ओर सूचनार्थ एवं आवश्यक कार्यवाही हेतु अग्रेषित।

31/07/2022
कलेक्टर

जिला-विदिशा

CS Scanned with CamScanner

State Level Environment Impact
Assessment Authority, M.P.
(EPLD)
Paryavaran Parisar
E-5, Aarefa Colony, Bhopal (M.P.)

कार्यालय कलेक्टर (खनिज शाखा) जिला-विदिशा म0प्र0

खनिज भवन, स्वामी विवेकानन्द चौक
न्यू कलेक्ट्रेट कम्पोजिट भवन के पीछे विदिशा
E-mail :- modqmvid@mp.gov.in

क्रमांक /1789 / खनिज / 2022

विदिशा दिनांक 01/01/2022

!! संशोधित सैद्धांतिक मंजूरी!!

प्रति,

मेसर्स आदियोगी माईन्स एल.एल.पी.
प्रो. श्री पंकज सिंह नियासी- 310, प्लॉट नं. 04,
टॉप पलोर, वर्धमान तारू प्लाजा, सीयू ब्लॉक,
लोकल शॉपिंग सेन्टर, पीतमपुरा, दिल्ली, नार्थ वेस्ट

विषय :- ग्राम ऐंदलपुर तहसील कुरवाई स्थित शासकीय भूमि खसरा क्रमांक 109 रकवा 6.626 है. में से 4.000 है. क्षेत्र पर गौण खनिज पत्थर क्रेशर गिट्टी एवं एम-सेण्ड का नवीन उत्खनिपट्टा हेतु सैद्धांतिक मंजूरी वावत।

संदर्भ :- आपका आवेदन पत्र दिनांक 24.12.2021

--000--

विषयांतरांत संदर्भित आवेदन पत्र के संबंध में लेख है कि आपके द्वारा ग्राम ऐंदलपुर तहसील कुरवाई जिला विदिशा स्थित शासकीय भूमि खसरा क्रमांक 109 रकवा 6.626 है. में से 4.000 है. क्षेत्र पर गौण खनिज पत्थर क्रेशर गिट्टी एवं एम-सेण्ड का नवीन उत्खनिपट्टा स्वीकृति हेतु आवेदन किया गया है। जिसके संबंध में प्राप्त स्थल जांच प्रतिवेदन/अभिमत निम्नानुसार है :-

1- वन संरक्षक, वनमंडल विदिशा के पत्र क्रमांक 882 दिनांक 03.03.2022 द्वारा प्रतिवेदित किया गया है कि आवेदित क्षेत्र शासकीय भूमि है। आवेदित क्षेत्र से 10 कि.मी. की परिधि में कोई नेशनल पार्क/अभ्यारण, एवं घोषित जैव विविधता क्षेत्र स्थित नहीं है। आवेदित क्षेत्र से वनक्षेत्र 2500 (पच्चीस सौ) मीटर की दूरी पर स्थित होना प्रतिवेदित किया गया है। आवेदित क्षेत्र को उत्खनि पट्टा पर स्वीकृत किये जाने पर कोई आपत्ति नहीं होना प्रतिवेदित किया गया है। वनमंडलाधिकारी द्वारा गौण खनिज पत्थर क्रेशर गिट्टी एवं एम-सेण्ड का नवीन उत्खनिपट्टा स्वीकृति हेतु अनुशंसा की गई है।

2- तहसीलदार, तहसील कुरवाई के पत्र क्रमांक 473 दिनांक 10.03.2022 से प्रपत्र-4 में चाहे गये 22 विन्दुओं पर प्राप्त जांच प्रतिवेदन एवं पर्यावरणीय सम्मति हेतु निर्धारित परिशिष्ट-1 में प्रेषित जानकारी अनुसार आवेदित क्षेत्र से 500 मीटर की दूरी पर कोई मानव बसाहट, जलीय निकाय, नदी, शैक्षणिक संस्थान, चिकित्सालय, राष्ट्रीय परोहर/पुरातत्वीय महत्त्व के स्थल नहीं है। आवेदित क्षेत्र से 10 कि.मी. की परिधि में कोई अंतर्राज्यीय सीमा नहीं है। तहसीलदार विदिशा द्वारा गौण खनिज पत्थर क्रेशर गिट्टी एवं एम-सेण्ड का नवीन उत्खनिपट्टा स्वीकृति हेतु अनुशंसा की गई है।

3- खनि निरीक्षक विदिशा द्वारा दिनांक 07.02.2022 को मौका निरीक्षण किया जाकर प्रतिवेदित किया गया है कि आवेदित क्षेत्र ग्राम ऐंदलपुर तहसील कुरवाई जिला विदिशा स्थित शासकीय भूमि खसरा क्रमांक 109 रकवा 6.626 है. में से 4.000 है. क्षेत्र ग्रामीण मार्ग से लगभग 350 मीटर एवं आबादी से लगभग 852 मीटर पर स्थित होना बताया गया है तथा आवेदित क्षेत्र में खनिज की प्रारंभिक उपलब्धता संगणित होना प्रतिवेदित किया है। गौण खनिज पत्थर क्रेशर गिट्टी एवं एम-सेण्ड का नवीन उत्खनिपट्टा स्वीकृति हेतु अनुशंसा की गई है।

गौण खनिज पत्थर क्रेशर गिट्टी एवं एम-सेण्ड की उपलब्धता के संबंध में निम्नानुसार जियोलाजिकल सर्वे रिपोर्ट प्रस्तुत की गई है :-

Topography and Geology :- Topology and Geology :- The surface topology of the applied area is region of low level Plateaus. Geologically the area is entirely covered by vindhyann super group of upper rewa sandstone. As per visual observation of applied area, the soil and weathered rocks are found from 0.5 mt. to 1 mt. depth from the surface and below which hard and compact rocks are found. They are buff, pink and yellowish, fine to coarse grained sandstone with abundant cross bedding at places. Mineral availability/quantity :- The hard and compact rocks are found from the surface

CS Scanned with CamScanner


State Level Environment Impact
Assessment Authority, M.P.
(E.P.-3)
Parvati Parisar
E-5, Atria Colony, Bhopal (M.P.)

below 0.5 mt. to 1 mt. thick soil and weathered rocks and there is sufficient quantity of rocks available in the applied area.
Quality of Mineral :- The hard and compact rocks are found in applied area suitable for Gitti & M-Sand.

- 4- मानचित्रकार खनिज शाखा विदिशा द्वारा प्रस्तुत रिपोर्ट/प्रतिवेदन दिनांक 11.04.2022 अनुसार ग्राम ऐदलपुर तहसील कुरवाई जिला विदिशा स्थित शासकीय भूमि खसरा क्रमांक 109 रकवा 6.626 है. में से 4.000 है. (प्राप्त आवेदन पत्रों में चिह्नित आवेदित क्षेत्र के आधार पर) क्षेत्र की उपलब्धता दर्शायी गई है। नियमानुसार पर्याप्त विचारित दूरी पर होने से गौण खनिज पत्थर क्रेशर गिट्टी एवं एम-सेण्ड उत्खनिपट्टा स्वीकृति की अनुशंसा कर भव अक्स लाल स्याही प्रदर्शित कर रिपोर्ट प्रस्तुत की गई है।
- 5- ग्राम पंचायत ग्राम भीरासा जनपद पंचायत कुरवाई जिला विदिशा द्वारा दिनांक 27.01.2022 को पारित प्रस्ताव/ठहराव में सर्वसम्मति से आवेदित भूमि ग्राम ऐदलपुर तहसील कुरवाई जिला विदिशा स्थित शासकीय भूमि खसरा क्रमांक 109 रकवा 6.626 है. में से 4.000 है. क्षेत्र पर उत्खनिपट्टा स्वीकृत किये जाने हेतु अनापत्ति प्रदान की गई है।

अतः उपरोक्तानुसार आवश्यक परीक्षण उपरांत प्राप्त जांच प्रतिवेदनों/अभिमत के आधार पर आपके द्वारा आवेदित क्षेत्र ग्राम ऐदलपुर तहसील कुरवाई जिला विदिशा स्थित शासकीय भूमि खसरा क्रमांक 109 रकवा 6.626 है. में से 4.000 है. क्षेत्र लाल रंग से दर्शाया गया है. गौण खनिज पत्थर क्रेशर गिट्टी एवं एम-सेण्ड का क्षेत्र उपलब्ध होना पाया गया है।

अतएव मध्यप्रदेश गौण खनिज नियमावली 1998 के अध्याय-03 के नियम-06 में प्रदत्त शक्तियों का प्रयोग करते हुये, नियम 21 के अधीन अधिमान्यता तय करते हुये प्रथम आवेदक के पक्ष में, नियम- 18(2) के तहत नियम- 22(1) में विहित कालावधि हेतु सैद्धांतिक मंजूरी की सूचना दी जाकर अनुमोदित खनन योजना एवं प्रदूषण नियंत्रण मंडल तथा वन एवं पर्यावरण मंत्रालय, भारत सरकार के अधिसूचना दिनांक 14/09/2008 (संशोधन दिनांक 09/09/2013) के तहत (MPSEIAA) से पर्यावरण की मंजूरी (EC) अनुमति व भू-प्रवेश की अनुमति खनिज दोहन कार्य के पूर्व अधिनियम/नियम के तहत 08 माह के पूर्व प्रस्तुत करने की शर्त पर आपको ग्राम ऐदलपुर तहसील कुरवाई जिला विदिशा स्थित शासकीय भूमि खसरा क्रमांक 109 रकवा 6.626 है. में से 4.000 है. क्षेत्र सैद्धांतिक सहमति प्रदान की जाती है।

पृ.क्रमांक / 1730 / खनिज / 2022
प्रतिलिपि :-

1. सदस्य राधिव राज्य स्तरीय पर्यावरण संघात निर्धारण प्राधिकरण (SEIAA) एवं डेफ एवं राज्य स्तरीय विशेषज्ञ आंकलन समिति (SEAC) भोपाल की ओर सूचनार्थ।
2. संचालक भूमिकी तथा खनिकर्म भोपाल की ओर सूचनार्थ।
3. अनुविभागीय अधिकारी कुरवाई की ओर सूचनार्थ।
4. तहसीलदार कुरवाई की ओर सूचनार्थ।
5. खनि निरीक्षक विदिशा की ओर सूचनार्थ।
6. ग्राम पंचायत ग्राम भीरासा की ओर सूचनार्थ एवं आवश्यक कार्यवाही हेतु अप्रेषिक

विदिशा दिनांक 1/08/2022

31/07/2022
कलेक्टर

जिला-विदिशा

31/07/2022
कलेक्टर
जिला-विदिशा



Scanned with CamScanner

State Level Environment Impact
Assessment Authority, M.P.
(EIAA)
Paryavaran Parisar
E-5, Arera Colony, Bhopal (M.P.)

संचालनालय
भूमिकी तथा खनिकर्म मध्यप्रदेश
29-ए "खनिज भवन" अटेच हिल्स भोपाल (म.प्र.)
फोन एवं फैक्स - 0755-2551795
E-mail - dirgeomn@mp.nic.in

-: आदेश :-

आदेश - /खनिज ग्रुप-2/न.क्र. 4/उ.प./2021 - कलेक्टर विदिशा द्वारा क्रमोंक 6259/खनिज/(उ.प.-06-2021)/2021 दिनोंक 13/12/2021 से ग्राम बाइकली, गहरील पठारी जिला विदिशा की शासकीय भूमि खसरा क्रमोंक 14 रकबा 0.500 हेक्टेयर, खसरा क्रमोंक 15 रकबा 3.500 हेक्टेयर कुल रकबा 4.000 हेक्टेयर क्षेत्र पर 10 वर्षोंक अग्रधि हेतु गौण खनिज फर्शी पत्थर के उत्खनिपट्टा हेतु आवेदन पत्र मय सहायकों के अग्रधित किया गया। क्षेत्र पर प्राप्त आवेदन पत्रों का विवरण निम्नानुसार है :-

क्र.	आवेदक का नाम	खसरा क्रमोंक	रकबा (हेक्टेयर)	आवेदन दिनोंक
01	श्रीमती भावना शर्मा	14	0.500	10/02/2021
	पत्नी श्री धर्मपाल शर्मा	15	3.500	
	जिवासी बासोदा		4.000	
02	श्रीमती मधुलिका राय	14	0.400	10/02/2021
	पत्नी श्री सुरेन्द्र सिंह राय	15	2.600	
	जिवासी मण्डीवामौर	16/1	1.000	
			4.000	
03	श्री राजु गौड़ पुत्र श्री पूरन सिंह गौड़ जिवासी बासोदा	14	2.000	11/02/2021

आवेदन पत्र के संबंध में म.प्र. गौण खनिज नियम 1998 के नियम 18(1-क) के अन्तर्गत दैनिक समाचार पत्र में प्रथम एवं द्वितीय सूचना प्रकाशित की गयी।

कार्यालय तहसीलदार तहसील पठारी जिला विदिशा के प्रतिवेदन क्रमोंक 1321 दिनोंक 14/07/2021 के पत्र/प्रतिवेदन अनुसार तहसीलदार पठारी से प्राप्त प्रतिवेदन अनुसार सहायकों अग्रधित किया गया है।

वन संरक्षक वन मण्डल विदिशा द्वारा अपने पत्र क्रमोंक 3816 दिनोंक 02/08/2021 से प्रतिवेदित किया है कि आवेदित भूमि में कोई वृक्ष नहीं है व उक्त क्षेत्र में निशानल पार्क, अभ्यारण्य, जैव विविधता नहीं है जिससे आवेदित क्षेत्र वन की परिभाषा में नहीं आता है। वन क्षेत्र से 6970 मीटर की दूरी पर स्थित है।

कार्यालय ग्राम पंचायत रामगढ़ जनपद पंचायत कुरवाई जिला विदिशा द्वारा प्रतिवेदन क्रमोंक 05 दिनोंक 29/04/2021 के अनुसार ग्रामसमा को उक्त क्षेत्र पर अग्रधित हेतु कोई आपत्ति नहीं है।

(Signature)

Page 1 of 3

खनि निरीक्षक के प्रतिवेदन दिनोंक 02/08/2021 के अनुसार कोई प्रतिबंधित क्षेत्र नहीं है तथा भू-वैज्ञानिक सर्वेक्षण प्रतिवेदन अनुसार आवेदित क्षेत्र में खनिज फर्शीपत्थर का उपलब्धता है। मानचित्रकार के प्रतिवेदन दिनोंक 02/08/2021 अनुसार जिला विदिशा में ग्राम वावईकला के शासकीय भूमि खसरा क्रमोंक 14 रकबा 0.500 हेक्टेयर, खसरा क्रमोंक 15 रबा 3.500 हेक्टेयर कुल रकबा 4.000 हेक्टेयर क्षेत्र फर्शीपत्थर के उत्खनिपट्टा का प्रकाश किया गया है।

कार्यालय संग्रहाध्यक्ष, जिला पुरातत्व संग्रहालय जिला विदिशा के पत्र क्रमोंक 92 दिनोंक 09/07/2021 के अनुसार आवेदित क्षेत्र से 300 मीटर दूरी तक कोई पुरासम्पदा/पुरातत्व स्थल स्थित नहीं है आवेदित क्षेत्र में खदान स्वीकृत होने से पुरासम्पदा पर होने वाले दुष्प्रभाव निरंक हैं।

प्रकरण में परीक्षणोपरांत पाया गया कि कार्यालय कलेक्टर खनिज शाखा द्वारा आवेदित क्षेत्र ग्राम वावईकलो, तहसील पठारी की शासकीय भूमि खसरा क्रमोंक 15 के रकबा 7735 हेक्टेयर का प्रकाशन कराया गया है, अन्य आवेदित खसरा क्रमोंक 14 एवं 16/1 का प्रकाशन नहीं कराया गया है। आवेदिका श्रीमती भावना शर्मा द्वारा आवेदन पत्र में खसरा क्रमोंक 14 एवं 15 आवेदित किया था परन्तु कलेक्टर कार्यालय में आवेदन दिनोंक 21/01/2021 प्रस्तुत कर खसरा क्रमोंक 14 का रकबा 0.5000 हेक्टेयर छोड़कर मात्र खसरा क्रमोंक 15 के रकबा 3.500 हेक्टेयर पर उत्खनिपट्टा चाहा है।

कलेक्टर कार्यालय के पत्र दिनोंक 03/02/2022 द्वारा प्रेषित जानकारी एवं मानचित्र में अंकित अनुसार आवेदक क्रमोंक 1 श्रीमती भावना शर्मा को उपलब्ध यताये गये क्षेत्र खसरा क्रमोंक 15 के रकबा 3.500 हेक्टेयर से आवेदक क्रमोंक 2 श्रीमती मधुलिका राय एवं आवेदक क्रमोंक 3 श्री राजू गौड़ द्वारा प्रस्तुत उत्खनिपट्टा आवेदन में आवेदित क्षेत्र पृथक-पृथक हैं। आवेदक क्रमोंक 2 एवं 3 के आवेदन पत्रों में समस्त जाँच प्रतिवेदन एवं क्षेत्र उपलब्धता की जानकारी नहीं है। अतः उक्त दोनों आवेदन पत्र कलेक्टर कार्यालय को वापस किए जाते हैं।

अतः कलेक्टर से प्राप्त प्रतिवेदनों एवं उपलब्ध कराये गये अभिलेखों के आधार पर आवेदक के पक्ष में निम्नांकित विवरण/शर्त अनुसार उत्खनिपट्टा की सैद्धांतिक मंजूरी दी जाती है -

1. आवेदक का नाम व पता : श्रीमती भावना शर्मा
पत्नी श्री धर्मपाल शर्मा
वाड क्रमोंक 15, नगर पालिका के सामने
गंजवासोदा, जिला विदिशा (म.प्र.)
2. स्वीकृत क्षेत्र : जिला विदिशा, तहसील पठारी,
ग्राम वावईकला, शासकीय भूमि
खसरा क्रमोंक 15 रकबा 3.500 हेक्टेयर
3. खनिज का नाम : फर्शी पत्थर
4. अवधि : 10 (दस) वर्ष

2/11/22

- 3 -

- खनन योजना : मध्यप्रदेश गौण खनिज नियम, 1996 के नियम 42 के अधीन 18(2) के अंतर्गत निर्धारित समयावधि में अनुमोदित खनन योजना प्रस्तुत की जायेगी।
- 6 पर्यावरण स्वीकृति : मध्यप्रदेश गौण खनिज नियम, 1996 के नियम 42 के अधीन 18(2) के अंतर्गत निर्धारित समयावधि में आवश्यक पर्यावरण स्वीकृति प्रस्तुत की जायेगी।

उपरोक्तानुसार शर्तों की पूर्ति 06 माह में की जायेगी। उक्त शर्तों की पूर्ति उत्तरत उत्खनिपट्टा स्वीकृति आदेश जारी किया जायेगा।

संचालक
भा.प्र.से.
(प्रशासन एवं खनिकर्मी),

पृ. क्रमांक -- 5570/13 खनिज प्रप-2/न.क्र. 2/उ.प./2021 भोपाल, दिनांक - 25/4/22

प्रतिलिपि --

1. कलेक्टर (खनिज शाखा) जिला विदिशा की ओर उनके पत्र क्रमांक 6259/खनिज/ (उ.प.-06-2021)/2021 दिनांक 13/12/2021 के संदर्भ में सूचनार्थ एवं आवश्यक कार्यवाही हेतु प्रेषित।
श्रीमती भावना शर्मा, पत्नी श्री धर्मपाल शर्मा, वार्ड क्रमांक 15, नगर पालिका के सामने गंजबासोदा, जिला विदिशा (म.प्र.) की ओर सूचनार्थ एवं आवश्यक कार्यवाही हेतु प्रेषित।
3. श्रीमती मधुलिका राय पत्नी श्री सुरेन्द्र सिंह राय निवासी ग्राम मंडीबामोरा, जिला सागर (म.प्र.) की ओर सूचनार्थ एवं आवश्यक कार्यवाही हेतु प्रेषित।
4. श्री राजू गौड़, पुत्र श्री पूरन सिंह गौड़ निवासी वार्ड क्रमांक 07, टी.वी.एस. शोरूम, बरेठ, रोड, गंजबासोदा, जिला विदिशा (म.प्र.) की ओर सूचनार्थ एवं आवश्यक कार्यवाही हेतु प्रेषित।

संचालक
भा.प्र.से.
(प्रशासन एवं खनिकर्मी)

Page 3 of 3

CS Scanned with CamScanner

State Level Environmental Impact
Assessment Authority, M.P.
(SEIAA)
Parvatan Parisar
E-5, Arara Colony, Bhopal (M.P.)

संचालनालय
भौतिकी तथा खनिकर्म मध्यप्रदेश
29-ए 'खनिज भवन' अटोरा हिल्स भोपाल (म.प्र.)
फोन एवं फैक्स - 0755-2551795
E-mail - dirgeomn@mp.nic.in

-: आदेश :-

क्रमांक - /खनिज गुप-2/न.क्र. 2/उ.प./2021 - कलेक्टर विदिशा द्वारा प्रस्ताव क्रमांक 6258/खनिज/(उ.प.-06-2021)/2021 दिनांक 13/12/2021 से ग्राम बावईकला, तहसील पठारी जिला विदिशा की शासकीय भूमि खसरा क्रमांक 12/2 कुल रकबा 4.000 हेक्टेयर क्षेत्र पर 10 वर्ष की अवधि हेतु फर्शी पत्थर के उत्खनिपट्टा हेतु आवेदन पत्र दिनांक 13/12/2021 को मय सहपत्रों के अग्रेषित किया गया।

आवेदन पत्र के संबंध में म.प्र. गौण खनिज नियम 1996 के नियम 18(1-क) के तहत दैनिक समाचार पत्र में प्रथम एवं द्वितीय सूचना प्रकाशित की गयी, जिसके पश्चात भी अन्य कोई आवेदन प्राप्त नहीं हुए हैं।

कार्यालय तहसीलदार तहसील पठारी जिला विदिशा के प्रतिवेदन क्रमांक 130/प्रस्तावक/2021-22 दिनांक 14/07/2021 के द्वारा तहसीलदार से प्राप्त प्रतिवेदन अनुसार सहित अग्रेषित किया गया है। वन संरक्षक वन मण्डल विदिशा द्वारा अपने पत्र क्रमांक 3814 दिनांक 02/08/2021 से प्रतिवेदित किया है कि आवेदित भूमि वन भूमि नहीं है। वन क्षेत्र की दूरी 7050 मीटर है। 10 किमी. की दूरी पर कोई नेशनल पार्क, अभयारण्य, जैव विविधता क्षेत्र नहीं है। कार्यालय ग्राम पंचायत रामगढ़ जनपद पंचायत कुरवाई जिला विदिशा द्वारा पारितप्रस्ताव क्रमांक 1 दिनांक 29/04/2021 के अनुसार शासकीय को उक्त क्षेत्र पर उत्खनिपट्टा हेतु कोई आपत्ति नहीं है। खनि निरीक्षक के प्रतिवेदन दिनांक 02/08/2021 के अनुसार कोई प्रतिबंधित क्षेत्र नहीं है तथा भू-वैज्ञानिक सर्वेक्षण प्रतिवेदन अनुसार आवेदित क्षेत्र में खनिज फर्शीपत्थर की उपलब्धता है। मानचित्रकार के प्रतिवेदन अनुसार जिला विदिशा के ग्राम बावईकला के खसरा क्रमांक 12/2 के रकबा 4.000 हेक्टेयर क्षेत्र फर्शीपत्थर के उत्खनिपट्टा हेतु उपलब्ध पाया गया है। कार्यालय संग्रहाध्यक्ष, जिला पुरातत्व संग्रहालय जिला विदिशा के पत्र क्रमांक 94/संग्र./2021 दिनांक 09/07/2021 के अनुसार आवेदित क्षेत्र से 300 मीटर दूरी तक कोई पुरासम्पदा/पुरातत्व स्थल स्थित नहीं है आवेदित क्षेत्र में खदान स्वीकृत होने से पुरासम्पदा पर होने वाले दुष्प्रभाव निरंक हैं।

अतः कलेक्टर से प्राप्त प्रतिवेदनों एवं उपलब्ध कराये गये अभिलेखों के आधार पर आवेदन के पक्ष में निम्नांकित विवरण/शर्त अनुसार उत्खनिपट्टा की सैद्धांतिक मंजूरी दी जाती है :-

1. आवेदक का नाम व पता

श्री नारायण माहेश्वरी
आत्मज श्री रामविलास माहेश्वरी
नौलखी जैन मंदिर के सामने,
गंजबासोदा, जिला विदिशा (म.प्र.)।

Page 1 of 2

CS Scanned with CamScanner


State Level Environment Impact
Assessment Authority, M.P.
(EPCO)
Paryavaran Parisar
E-5, Areta Colony, Bhopal (M.P.)

2. स्वीकृत क्षेत्र : जिला विदिशा, तहसील पठारी,
ग्राम बावईकला, शासकीय भूमि
खसरा क्रमांक 12/2, रकबा 4.000 हेक्टेयर
3. खनिज का नाम : फर्शी पत्थर
4. अवधि : 10 (दस) वर्ष
5. खनन योजना : मध्यप्रदेश गौण खनिज नियम, 1996 के
नियम 42 के अधीन 18(2) के अंतर्गत
निर्धारित समयावधि में अनुमोदित खनन
योजना प्रस्तुत की जायेगी।
6. पर्यावरण स्वीकृति : मध्यप्रदेश गौण खनिज नियम, 1996 के
नियम 42 के अधीन 18(2) के अंतर्गत
निर्धारित समयावधि में आवश्यक
पर्यावरण स्वीकृति प्रस्तुत की जायेगी।

उपरोक्तानुसार शर्तों की पूर्ति 06 माह में की जावेगी। उक्त शर्तों की पूर्ति
उपरान्त उत्खनिपट्टा स्वीकृति आदेश जारी किया जायेगा।

संचालक
भा.प्र.से.
(प्रशासन एवं खनिकर्म)

पृ. क्रमांक - 5575-76 / खनिज गुप-2/न.क्र. 2/उ.प./2021 भोपाल, दिनांक - 25/4/22
प्रतिलिपि -

1. कलेक्टर (खनिज शाखा) जिला विदिशा की ओर उनके पत्र क्रमांक
6258/खनिज/ (उ.प.-08-2021)/2021 दिनांक 13/12/2021 के संदर्भ में
सूचनार्थ एवं आवश्यक कार्यवाही हेतु प्रेषित।
- 2/ श्री नारायण माहेश्वरी आत्मज श्री रामविलास माहेश्वरी नीलखी जैन मंदिर के
सामने, गंजयासोदा, जिला विदिशा (म.प्र.) की ओर सूचनार्थ एवं आवश्यक
कार्यवाही हेतु प्रेषित।

21/1
संचालक
भा.प्र.से.
(प्रशासन एवं खनिकर्म)

कार्यालय कलेक्टर (खनिज शाखा) जिला-विदिशा म0प्र0

खनिज भवन, स्वामी विवेकानन्द चौराहा
नए कलेक्टर कम्पोजिट भवन के पीछे विदिशा
E-mail :- modqmvid@mp.gov.in

क्रमांक/2076 / खनिज/2022

विदिशा दिनांक. 17/08/2022

!! सैद्धांतिक मंजूरी !!

प्रति,

मेसर्स गोपाल स्टोन सप्लायर्स
प्रो. श्री धर्मपाल शर्मा
निवासी- वार्ड नं. 15, मेला ग्राउण्ड, गंजबासीदा, जिला- विदिशा

विषय :- ग्राम रामगढ़ तहसील पठारी स्थित शासकीय भूमि खसरा क्रमांक 15 रकबा 8.110 है. में से 2.000 है. एवं खसरा क्रमांक 16 रकबा 6.689 है. में से 2.000 है. कुल रकबा 4.000 है. क्षेत्र पर गौण खनिज फर्शीपत्थर का नवीन उत्खनिपट्टा हेतु सैद्धांतिक मंजूरी वायव्।

संदर्भ :- आपका आवेदन पत्र दिनांक 06.06.2022

—000—

विषयांतर्गत संदर्भित आवेदन पत्र के संबंध में लेख है कि आपके द्वारा ग्राम रामगढ़ तहसील पठारी जिला विदिशा स्थित शासकीय भूमि खसरा क्रमांक 15 रकबा 8.110 है. में से 2.000 है. एवं खसरा क्रमांक 16 रकबा 6.689 है. में से 2.000 है. कुल रकबा 4.000 है. क्षेत्र पर गौण खनिज फर्शीपत्थर का नवीन उत्खनिपट्टा स्वीकृति हेतु आवेदन किया गया है। जिसके संबंध में प्राप्त स्थल जांच प्रतिवेदन/अभिमत निम्नानुसार है :-

1- वन संरक्षक, वनमंडल विदिशा के पत्र क्रमांक 3430 दिनांक 13.07.2021 द्वारा प्रतिवेदित किया गया है कि आवेदित क्षेत्र शासकीय भूमि है। आवेदित क्षेत्र से 10 कि.मी. की परिधि में कोई नेशनल पार्क/अन्यारण, एवं घोषित जैव विविधता क्षेत्र स्थित नहीं है। आवेदित क्षेत्र से वनक्षेत्र 6970 (छे: हजार नौ सो सत्तर) मीटर की दूरी पर स्थित होना प्रतिवेदित किया गया है। आवेदित क्षेत्र को उत्खनि पट्टा पर स्वीकृत किये जाने पर कोई आपत्ति नहीं होना प्रतिवेदित किया गया है। वनमंडलाधिकारी द्वारा गौण खनिज फर्शीपत्थर का नवीन उत्खनिपट्टा स्वीकृति हेतु अनुशंसा की गई है।

2- तहसीलदार, तहसील पठारी के पत्र क्रमांक 1107 दिनांक 04.04.2021 से प्रपत्र-4 में चाहे गये 22 बिन्दुओं पर प्राप्त जांच प्रतिवेदन एवं पर्यावरणीय सम्मति हेतु निर्धारित परिशिष्ट-1 में प्रेषित जानकारी अनुसार आवेदित क्षेत्र से 500 मीटर की दूरी पर कोई मानव बसाहट, जलीय निकाय, नदी, शैक्षणिक संस्थान, चिकित्सालय, राष्ट्रीय धरोहर/पुरातत्वीय महत्व के स्थल नहीं है। आवेदित क्षेत्र से 10 कि.मी. की परिधि में कोई अंतर्राज्यीय सीमा नहीं है। तहसीलदार पठारी द्वारा गौण फर्शीपत्थर का नवीन उत्खनिपट्टा स्वीकृति हेतु अनुशंसा की गई है।

3- खनि निरीक्षक विदिशा द्वारा दिनांक 12.07.2021 को मौका निरीक्षण किया जाकर प्रतिवेदित किया गया है कि आवेदित क्षेत्र ग्राम रामगढ़ तहसील पठारी जिला विदिशा स्थित शासकीय भूमि खसरा क्रमांक 15 रकबा 8.110 है. में से 2.000 है. एवं खसरा क्रमांक 16 रकबा 6.689 है. में से 2.000 है. कुल रकबा 4.000 है. क्षेत्र ग्रामीण मार्ग से लगभग 350 मीटर एवं आवादी से लगभग 800 मीटर पर स्थित होना बताया गया है तथा आवेदित क्षेत्र में खनिज की प्रारंभिक उपलब्धता संभावित होना प्रतिवेदित किया है। गौण खनिज फर्शीपत्थर का नवीन उत्खनिपट्टा स्वीकृति हेतु अनुशंसा की गई है।

गौण खनिज फर्शीपत्थर की उपलब्धता के संबंध में निम्नानुसार जियोलॉजिकल सर्वे रिपोर्ट प्रस्तुत की गई है :-

Topography and Geology :- The surface topography of the applied area is region of low level Plateaus. Geologically the area is entirely covered by vindhayan supergroup of upper rewa sandstone. As per visual observations of applied area, hard and compact rocks are found. They are buff, pink and yellowish, fine to coarse grained sandstone with abundant cross bedding at places. Mineral availability / quantity :- there is sufficient quantity of rocks available in the applied area. Quality of Mineral :- The hard and compact rocks are found in applied area suitable for Flag Stone.

निरंतर.....2

o/c

CS Scanned with CamScanner


State Level Environment Impact
Assessment Authority, M.P.
(EPC-3)
Pratyanagar, Patna
E-5, Asha Colony, Bhopal (M.P.)

- 4- मानचित्रकार खनिज शाखा विदिशा द्वारा प्रस्तुत रिपोर्ट/प्रतिवेदन दिनांक 02.08.2021 अनुसार ग्राम रामगढ़ तहसील पठारी जिला विदिशा स्थित शासकीय भूमि खसरा क्रमांक 15 रकवा 8.110 है. में से 2.000 है. एवं खसरा क्रमांक 16 रकवा 6.689 है. में से 2.000 है. कुल रकवा 4.000 है. (प्राप्त आवेदन पत्र में चिह्नित आवेदित क्षेत्र के आधार पर) क्षेत्र की उपलब्धता दर्शायी गई है। नियमानुसार पर्याप्त निर्धारित दूरी पर होने से गौण खनिज फर्शीपत्थर उत्खनिपट्टा स्वीकृति की अनुशंसा कर मय अक्स लाल स्याही प्रदर्शित कर रिपोर्ट प्रस्तुत की गई है।
- 5- ग्राम पंचायत ग्राम रामगढ़ जनपद पंचायत कुरवाई जिला विदिशा द्वारा दिनांक 29.04.2021 को पारित प्रस्ताव/ठहराव में सर्वसम्मति से आवेदित भूमि ग्राम रामगढ़ तहसील पठारी जिला विदिशा स्थित शासकीय भूमि खसरा क्रमांक 15 रकवा 8.110 है. में से 2.000 है. एवं खसरा क्रमांक 16 रकवा 6.689 है. में से 2.000 है. कुल रकवा 4.000 है. क्षेत्र पर उत्खनिपट्टा स्वीकृत किये जाने हेतु अनापत्ति प्रदान की गई है।
- 6- संग्रहालय जिला पुरातत्व संग्रहालय विदिशा द्वारा पत्र क्रमांक 88 दिनांक 09.07.2021 के द्वारा आवेदित क्षेत्र से 300 मीटर दूरी तक कोई पुरासंपदा/पुरातत्व स्थल स्थित नहीं है एवं खदान स्वीकृति होने से कोई दुष्प्रभाव नहीं होना उल्लेखित किया गया है।

अतः उपरोक्तानुसार आवश्यक परीक्षण उपरांत प्राप्त जांच प्रतिवेदनों/अभिमत के आधार पर आपके द्वारा आवेदित क्षेत्र ग्राम रामगढ़ तहसील पठारी जिला विदिशा स्थित शासकीय भूमि खसरा क्रमांक 15 रकवा 8.110 है. में से 2.000 है. एवं खसरा क्रमांक 16 रकवा 6.689 है. में से 2.000 है. कुल रकवा 4.000 है. क्षेत्र लाल रंग से दर्शाया गया है, गौण खनिज फर्शीपत्थर का क्षेत्र उपलब्ध होना पाया गया है।

अतएव मध्यप्रदेश गौण खनिज नियमावली 1998 के अध्याय-03 के नियम-06 में प्रदत्त शक्तियों का प्रयोग करते हुये, नियम 21 के अधीन अधिमान्यता तग करते हुये आवेदक के पक्ष में, नियम- 18(2) के तहत नियम- 22(1) में विहित कालावधि हेतु सैद्धांतिक मंजूरी की सूचना दी जाकर अनुमोदित खनन योजना एवं प्रदूषण नियंत्रण मंडल तथा वन एवं पर्यावरण मंत्रालय, भारत सरकार के अधिसूचना दिनांक 14/09/2006 (संशोधन दिनांक 09/09/2013) के तहत (MPSEIAA) से पर्यावरण की मंजूरी (EC) अनुमति व भू-प्रवेश की अनुमति खनिज दोहन कार्य के पूर्व अधिनियम/नियम के तहत 06 माह के पूर्व प्रस्तुत करने की शर्त पर आपको ग्राम रामगढ़ तहसील पठारी जिला विदिशा स्थित शासकीय भूमि खसरा क्रमांक 15 रकवा 8.110 है. में से 2.000 है. एवं खसरा क्रमांक 16 रकवा 6.689 है. में से 2.000 है. कुल रकवा 4.000 है. क्षेत्र सैद्धांतिक सक्षमता प्रदान की जाती है।

पृ.क्रमांक/2077/खनिज/2022
प्रतिलिपि :-

1. सदस्य सचिव राज्य स्तरीय पर्यावरण संघात निर्धारण प्राधिकरण (SEIAA) एवं डैक एवं राज्य स्तरीय विशेषज्ञ आंकलन समिति (SEAC) भोपाल की ओर सूचनार्थ।
2. संचालक भौमिकी तथा खनिकर्म भोपाल की ओर सूचनार्थ।
3. अनुविभागीय अधिकारी कुरवाई की ओर सूचनार्थ।
4. तहसीलदार कुरवाई की ओर सूचनार्थ।
5. खनि निरीक्षक विदिशा की ओर सूचनार्थ।
6. ग्राम पंचायत ग्राम रामगढ़ की ओर सूचनार्थ एवं आवश्यक कार्यवाही हेतु अग्रोपित।

17/08/2022
कलेक्टर

o/c जिला-विदिशा
विदिशा दिनांक 17/08/2022

17/08/2022
कलेक्टर

o/c जिला-विदिशा

एक प्रतिलिपि की
18-8-22
[Signature]

CS Scanned with CamScanner

State Level Environment Impact
Assessment Authority, M.P.
(EPCO)
Paryavaran Parisar
E-5, Atrera Colony, Bhopal (M.P.)

कार्यालय कलेक्टर (खनिज शाखा) जिला-विदिशा म0प्र0

खनिज भवन, स्वामी विवेकानन्द चौराहा
न्यू कलेक्ट्रेट कम्पोजिट भवन के पीछे विदिशा
E-mail :- modqamvid@mp.gov.in

क्रमांक/2078 / खनिज/2022

विदिशा दिनांक. 17/08/2022

!! सैद्धांतिक मंजूरी !!

प्रति,

श्री धर्मपाल शर्मा
पुत्र श्री लखीदास शर्मा
निवासी- वार्ड नं. 15, नगर पालिका के सामने,
मेला ग्राउण्ड, गंजबासौदा, जिला- विदिशा

विषय :- ग्राम रामगढ़ तहसील पठारी स्थित शासकीय भूमि खसरा क्रमांक 15 रकबा 8.110 है. में से 2.000 है. एवं खसरा क्रमांक 16 रकबा 6.689 है. में से 2.000 है. कुल रकबा 4.000 है. क्षेत्र पर गौण खनिज फर्शीपत्थर का नवीन उत्खनिपट्टा हेतु सैद्धांतिक मंजूरी याचत।

संदर्भ :- आपका आवेदन पत्र दिनांक 08.08.2022

—000—

विषयांतर्गत संदर्भित आवेदन पत्र के संबंध में लेख है कि आपके द्वारा ग्राम रामगढ़ तहसील पठारी जिला विदिशा स्थित शासकीय भूमि खसरा क्रमांक 15 रकबा 8.110 है. में से 2.000 है. एवं खसरा क्रमांक 16 रकबा 6.689 है. में से 2.000 है. कुल रकबा 4.000 है. क्षेत्र पर गौण खनिज फर्शीपत्थर का नवीन उत्खनिपट्टा स्वीकृति हेतु आवेदन किया गया है। जिसके संबंध में प्राप्त स्थल जांच प्रतिवेदन/अभिमत निम्नानुसार है :-

1- वन संरक्षक, वनमंडल विदिशा के पत्र क्रमांक 2574 दिनांक 31.05.2021 द्वारा प्रतिवेदित किया गया है कि आवेदित क्षेत्र शासकीय भूमि है। आवेदित क्षेत्र से 10 कि.मी. की परिधि में कोई नेशनल पार्क/अभ्यारण, एवं घोषित जैव विविधता क्षेत्र स्थित नहीं है। आवेदित क्षेत्र से वनक्षेत्र 6920 (छ: हजार नौ सौ बीस) मीटर की दूरी पर स्थित होना प्रतिवेदित किया गया है। आवेदित क्षेत्र को उत्खनि पट्टा पर स्वीकृत किये जाने पर कोई आपत्ति नहीं होना प्रतिवेदित किया गया है। वनमंडलाधिकारी द्वारा गौण खनिज फर्शीपत्थर का नवीन उत्खनिपट्टा स्वीकृति हेतु अनुशंसा की गई है।

2- तहसीलदार, तहसील पठारी के पत्र क्रमांक 1106 दिनांक 04.04.2021 से प्रपत्र-4 में चाहे गये 22 बिन्दुओं पर प्राप्त जांच प्रतिवेदन एवं पर्यावरणीय सम्मति हेतु निर्धारित परिशिष्ट-1 में प्रेषित जानकारी अनुसार आवेदित क्षेत्र से 500 मीटर की दूरी पर कोई मानव बसाहट, जलीय निकाय, नदी, शैक्षणिक संस्थान, चिकित्सालय, राष्ट्रीय धरोहर/पुरातत्वीय महत्व के स्थल नहीं है। आवेदित क्षेत्र से 10 कि.मी. की परिधि में कोई अंतर्राज्यीय सीमा नहीं है। तहसीलदार पठारी द्वारा गौण फर्शीपत्थर का नवीन उत्खनिपट्टा स्वीकृति हेतु अनुशंसा की गई है।

3- खनि निरीक्षक विदिशा द्वारा दिनांक 12.07.2021 को मौका निरीक्षण किया जाकर प्रतिवेदित किया गया है कि आवेदित क्षेत्र ग्राम रामगढ़ तहसील पठारी जिला विदिशा स्थित शासकीय भूमि खसरा क्रमांक 15 रकबा 8.110 है. में से 2.000 है. एवं खसरा क्रमांक 16 रकबा 6.689 है. में से 2.000 है. कुल रकबा 4.000 है. क्षेत्र ग्रामीण मार्ग से लगभग 350 मीटर एवं आबादी. से लगभग 800 मीटर पर स्थित होना बताया गया है तथा आवेदित क्षेत्र में खनिज की प्रारंभिक उपलब्धता संभावित होना प्रतिवेदित किया है। गौण खनिज फर्शीपत्थर का नवीन उत्खनिपट्टा स्वीकृति हेतु अनुशंसा की गई है।

गौण खनिज फर्शीपत्थर की उपलब्धता के संबंध में निम्नानुसार जियोलॉजिकल सर्वे रिपोर्ट प्रस्तुत की गई है :-

Topography and Geology :- The surface topography of the applied area is region of low level Plateaus. Geologically the area is entirely covered by vindhayn supergroup of upper rewa sandstone. As per visual observations of applied area, hard and compact rocks are found. They are buff, pink and yellowish, fine to coarse grained sandstone with abundant cross bedding at places. Mineral availability / quantity :- There is sufficient quantity of rocks available in the applied area. Quality of Mineral :- The hard and compact rocks are found in applied area suitable for Flag Stone.

निरंतर _____ 2

o/c

CS Scanned with CamScanner

State Level Environment Impact
Assessment Authority, M.P.
(EPCO)
Paryavaran Parisar
E-5, Arata Colony, Bhopal (M.P.)

4- मानचित्रकार खनिज शाखा विदिशा द्वारा प्रस्तुत रिपोर्ट/प्रतिवेदन दिनांक 02.08.2021 अनुसार ग्राम रामगढ़ तहसील पठारी जिला विदिशा स्थित शासकीय भूमि खसरा क्रमांक 15 रकबा 8.110 है. में से 2.000 है. एवं खसरा क्रमांक 16 रकबा 6.689 है. में से 2.000 है. कुल रकबा 4.000 है. (प्राप्त आवेदन पत्र में चिन्हित आवेदित क्षेत्र के आधार पर) क्षेत्र की उपलब्धता दर्शायी गई है। नियमानुसार पर्याप्त निर्धारित दूरी पर होने से गौण खनिज फर्शीपत्थर उत्खनिपट्टा स्वीकृति की अनुशंसा कर मय अक्स लाल स्याही प्रदर्शित कर रिपोर्ट प्रस्तुत की गई है।

5- ग्राम पंचायत ग्राम रामगढ़ जनपद पंचायत कुरवाई जिला विदिशा द्वारा दिनांक 29.04.2021 को पारित प्रस्ताव/उद्देश्य में सर्वसम्मति से आवेदित भूमि ग्राम रामगढ़ तहसील पठारी जिला विदिशा स्थित शासकीय भूमि खसरा क्रमांक 15 रकबा 8.110 है. में से 2.000 है. एवं खसरा क्रमांक 16 रकबा 6.689 है. में से 2.000 है. कुल रकबा 4.000 है. क्षेत्र पर उत्खनिपट्टा स्वीकृत किये जाने हेतु अनापत्ति प्रदान की गई है।

6- संग्रहालय जिला पुरातत्व संग्रहालय विदिशा द्वारा पत्र क्रमांक 86 दिनांक 09.07.2021 के द्वारा आवेदित क्षेत्र से 300 मीटर दूरी तक कोई पुरासंपदा/पुरातत्व स्थल स्थित नहीं है एवं खदान स्वीकृति होने से कोई दुष्प्रभाव नहीं होना उल्लेखित किया गया है।

अतः उपरोक्तानुसार आवश्यक परीक्षण उपरान्त प्राप्त जांच प्रतिवेदनों/अभिमत के आधार पर आपके द्वारा आवेदित क्षेत्र ग्राम रामगढ़ तहसील पठारी जिला विदिशा स्थित शासकीय भूमि खसरा क्रमांक 15 रकबा 8.110 है. में से 2.000 है. एवं खसरा क्रमांक 16 रकबा 6.689 है. में से 2.000 है. कुल रकबा 4.000 है. क्षेत्र लाल रंग से दर्शाया गया है, गौण खनिज फर्शीपत्थर का क्षेत्र उपलब्ध होना पाया गया है।

अतएव मध्यप्रदेश गौण खनिज नियमावली 1996 के अध्याय-03 के नियम-06 में प्रदत्त शक्तियों का प्रयोग करते हुये, नियम 21 के अधीन अधिमान्यता तय करते हुये आवेदक के पक्ष में, नियम- 18(2) के तहत नियम- 22(1) में विहित कालावधि हेतु सैद्धांतिक मंजूरी की सूचना दी जाकर अनुमोदित खनन योजना एवं प्रदूषण नियंत्रण मंडल तथा वन एवं पर्यावरण मंत्रालय, भारत सरकार के अधिसूचना दिनांक 14/09/2006 (संशोधन दिनांक 09/09/2013) के तहत (MPSEIAA) से पर्यावरण की मंजूरी (EC) अनुमति व भू-प्रवेश की अनुमति खनिज दोहन कार्य के पूर्व अधिनियम/नियम के तहत 06 माह के पूर्व प्रस्तुत करने की शर्त पर आपको ग्राम रामगढ़ तहसील पठारी जिला विदिशा स्थित शासकीय भूमि खसरा क्रमांक 15 रकबा 8.110 है. में से 2.000 है. एवं खसरा क्रमांक 16 रकबा 6.689 है. में से 2.000 है. कुल रकबा 4.000 है. क्षेत्र सैद्धांतिक सहमति प्रदान की जाती है।

17/08/2022
कलेक्टर

o/c जिला-विदिशा
विदिशा दिनांक 17/08/2022

पु.क्रमांक/2079/खनिज/2022
प्रतिलिपि :-

1. सदस्य सचिव राज्य स्तरीय पर्यावरण संघात निर्धारण प्राधिकरण (SEIAA) एवं डैक एवं राज्य स्तरीय विशेषज्ञ आकलन समिति (SEAC) भोपाल की ओर सूचनार्थ।
2. संचालक भूमिकी तथा खनिकर्म भोपाल की ओर सूचनार्थ।
3. अनुविभागीय अधिकारी कुरवाई की ओर सूचनार्थ।
4. तहसीलदार कुरवाई की ओर सूचनार्थ।
5. खनि निरीक्षक विदिशा की ओर सूचनार्थ।
6. ग्राम पंचायत ग्राम रामगढ़ की ओर सूचनार्थ एवं आवश्यक कार्यवाही हेतु अग्रेषित।

17/08/2022
कलेक्टर

जिला-विदिशा

रजक विदिशा
18-8-22

o/c

o/c

14- Mineral resources available in district

Vidisha district is quite rich in availability of minor minerals which are mainly used as building material in building construction industry. There are mines and quarries of minor minerals like Sand (Bajri) Road metal (Gitti), Murrum, Stone (Boulder), Flagstone etc in the district. These are used as building material in construction work. Road metal and sand are the major ingredients of cement concrete. Road metal is mainly used in constuction and repairing of roads. Stone, Boulder, Murrum are use in Construction in buildings boundry walls, as solders, as refilling material etc. The vindhyan stone yields building stones of variable sizes to be suitable as Flagstons, boulders etc. the trap rocks are the source of road metal and murrum.

Presently 123 quarries of Stone (boulder and road metal), Murrum and Flagstone and sand are sanctioned in the district which covers an area of 239.852 hectares Out of 239.852 hectares. 155.653 hectares area is sanctioned for Stone (Road metal/ Gitti), 5.000 hectares covers quarries of mineral murrum and 41.073 hectares area is section for Flagstone mineral.

Betwa river is the major source of mineral Sand in the district. There are 16 quarries of Sand granted through e-tendering in the district which covers an area of around 38.126 hectares.

Presently quarry lease of stone (gitti) derived from deccan trap basalt are sanctioned in and around Choravar, Pathari Basoda, Uhar, Fatehpur, Ajijpur Baderu Mahagaur etc. villages in Basoda area. Some are sanctioned and operating near Gulabganj & Gyaspur villages and some in their neighbourhood villages. Flagstone lease are sanctioned in Ramgarh, Bisnoli, Bhilai, Delwada, Lehadra, Sahba, Patra, jaajpon, Badoh villages of Pathari/Tyonda/ Basoda tehsils. Some are sanctioned in Vidisha Tehsils. As per field observation, some mineral potential areas of Flagstone & Stone (Gitti, M-sand) are as below :-

क्रमांक	आवेदक का नाम	आवेदक का निवास	प्राप्तकत अधिकार द्वारा आवेदन प्राप्ति दिनांक	खनिजों की प्रविष्टि	ग्राम का नाम	पंचायत	तहसील	खसरा क्रमांक	क्षेत्रफल हैक्टेयर में	कालावधि	टिप्पणी
1	2	3	4	5	6	7	8	9	10	11	12
1	श्री शिवकुमार यादव पुत्र श्री वीरसिंह यादव	वार्ड नं. 18, संजय नगर, पठारी	25.01. 2021	फर्शी पत्थर	बड़ोह	बड़ोह	पठारी	45, 117	2	10 वर्ष / शासकीय	नवीन चा.क्र. 085314 413 दि. 25. 01.2021 25000 /-

State Level Environment Impact Assessment Authority, M.P. (EPCO) Parvathan Parvat Atera Colony, Bhopal (M.P.)

2	श्रीमती ज्ञानबाई पत्नि श्री घूमन सिंह	ग्राम परसोरा, तह0 पठारी	25.01. 2021	फर्शी पत्थर	बड़ोह	बड़ोह	पठारी	45, 117	2	10 वर्ष/शा सकीय	नवीन चा.क्र. 085314 403 दि. 25. 01.2021 25000 /-
3	श्री शिवकुमार यादव पुत्र श्री वीरसिंह यादव	ग्राम परसोरा, तह0 पठारी	25.01. 2021	फर्शी पत्थर	रामगढ़	रामगढ़	पठारी	15, 16	2	10 वर्ष/शा सकीय	नवीन चा.क्र. 085314 549 दि. 25. 01.2021 25000 /-
4	श्री विमला बाई पत्नि श्री बुन्देल सिंह	ग्राम परसोरा, तह0 पठारी	25.01. 2021	फर्शी पत्थर	रामगढ़	रामगढ़	पठारी	15, 16	2	10 वर्ष/शा सकीय	नवीन चा.क्र. 085314 553 दि. 25. 01.2021 25000 /-
5	श्री हरनेश यादव पुत्र श्री बलराम सिंह	ग्राम पठारी, तह0 पठारी	25.01. 2021	फर्शी पत्थर	विसलो नी	विसलो नी	पठारी	292/3	2	10 वर्ष/शा सकीय	नवीनीक रण चा.क्र. 085314 604 दि. 25. 01.2021 25000 /-
6	श्रीमती ज्ञानबाई पत्नि श्री घूमन सिंह	ग्राम परसोरा, तह0 पठारी	27.01. 2021	फर्शी पत्थर	विसलो नी	विसलो नी	पठारी	292/2	3.73 7	10 वर्ष/शा सकीय	नवीन चा.क्र. 085315 344 दि. 27. 01.2021 25000 /-
7	श्री हरनेश यादव पुत्र श्री बलराम सिंह	ग्राम पठारी, तह0 पठारी	27.01. 2021	फर्शी पत्थर	बगोदा		पठारी	215, 216		10 वर्ष/शा सकीय	नवीन चा.क्र. 085315 184 दि. 27. 01.2021 25000 /-

State Level Environment Impact
Assessment Authority, M.P.
(EPCA)
Parvatan Parisar
Atera Colony, Bhopal (M.P.)

8	श्री विपेन्द्र सिंह पुत्र श्री रोशन सिंह	वार्ड नं. 11, खिरका माहल्ला, ग्राम पठारी, तह0 पठारी	27.01.2021	फर्शी पत्थर	बड़ोह	बड़ोह	पठारी	45	1	10 वर्ष/शा सकीय	नवीनीकरण चा.क्र. 085315 302 दि. 27.01.2021 25000 /-
9	श्री सर्वेश कुमार जैन पुत्र श्री सुरेश कुमार जैन	ग्राम पठारी, तह0 पठारी	27.01.2021	फर्शी पत्थर	रामगढ़	रामगढ़	पठारी	22	2	10 वर्ष/शा सकीय	नवीन चा.क्र. 085315 064 दि. 27.01.2021 25000 /-
10	श्री हरिनारायण पलोड़ पुत्र श्री हीरालाल पलोड़	नेहरू चौक, गंजबासौ दा	27.01.2021	फर्शी पत्थर	रामगढ़	रामगढ़	पठारी	22	2	10 वर्ष/शा सकीय	नवीनीकरण चा.क्र. 085315 113 दि. 27.01.2021 25000 /-
11	श्री नीलेश यादव पुत्र श्री रामनारायण यादव	पठारी	27.01.2021	फर्शी पत्थर	जाजपौ न	जाजपौ न	पठारी	29, 30	2	10 वर्ष/शा सकीय	नवीन चा.क्र. 085315 233 दि. 27.01.2021 25000 /-
12	श्री चन्द्रपाल यादव पुत्र श्री अवध नारायण यादव	गनेश मंदिर, छोला रोड, भोपाल	27.01.2021	फर्शी पत्थर	बाबईक लां	रामगढ़	पठारी	82	1.3	10 वर्ष/शा सकीय	नवीनीकरण चा.क्र. 085315 278 दि. 27.01.2021 25000 /-
13	श्रीमती पूनम समैया पत्नि श्री जगदीश	बरेठ रोड, गंजबासौ दा	27.01.2021	फर्शी पत्थर	पिपरिय I जाफरा बाद	साहबा	बासौदा	131		10 वर्ष/शा सकीय	नवीन चा.क्र. 085314 294 दि. 25.01.2021

State Level Environment Impact Assessment Authority (EPCO) Paryavaran Parishad 5, Arera Colony, Bhopal


												25000 /-
14	समैया स्टोन सप्लायर्स प्रो. श्री मनीष समैया पत्नि श्री संतोष समैया	बरेठ रोड, गंजबासौदा	27.01.2021	फर्शी पत्थर	पिपरिय I जाफरा बाद	साहबा	बासौदा	131	4	10 वर्ष/शासकीय	नवीनचा. क्र. 085314 272दि. 25.01.2021 25000/-	
15	श्री देवेश पटेरिया पुत्र श्री बालमुकुन्द पटेरिया	ताल दरवाजा, टीकमगाढ	27.01.2021	फर्शी पत्थर	बड़ोह	बड़ोह	पठारी	45	2	10 वर्ष/शासकीय	नवीन चा.क्र. 085315 462 दि. 27.01.2021 25000/-	
16	श्री शिवकुमार चौबे पुत्र श्री रामनारायण चौबे	संत रविदास मार्ग, खुरई	27.01.2021	फर्शी पत्थर	बड़ोह	बड़ोह	पठारी	45	2	10 वर्ष/शासकीय	नवीन चा.क्र. 085315 470 दि. 27.01.2021 25000/-	
17	श्री विशाल मंगवानी पुत्र श्री दिलीप मंगवानी	बरेठ रोड, चर्च के पास, बासौदा	28.01.2021	फर्शी पत्थर	साहबा	साहबा	बासौदा	13/1	2.21 5	10 वर्ष/शासकीय	नवीन चा.क्र. 085315 840 दि. 28.01.2021 25000/-	
18	मेसर्स गोपाल स्टोन प्रो. श्री धर्मपाल शर्मा	मेला ग्राउण्ड, गंजबासौदा	28.01.2021	फर्शी पत्थर	रामगाढ	रामगाढ	पठारी	15, 16	4	10 वर्ष/शासकीय	नवीनीकरण चा.क्र. 085315 687 दि. 28.01.2021 25000/-	

(Signature)

19	श्रीमती गीता सोलंकी पत्नि श्री राजेन्द्र सिंह	बरेठ रोड, बासौदा	28.01.2021	फर्शी पत्थर	साहबा	साहबा	बासौदा	6/1/1	0.975	10 वर्ष/निजी	नवीनीकरण चा.क्र. 085315702 दि. 28.01.2021 25000 /-
20	सुश्री शालू राजपूत पुत्री श्री राजेन्द्र सिंह	बरेठ रोड, बासौदा	28.01.2021	फर्शी पत्थर	पिपरिया जाफरा बाद	साहबा	बासौदा	130, 131	9	10 वर्ष/शासकीय	नवीन चा.क्र. 085315660 दि. 28.01.2021 25000 /-
21	श्री शैलेन्द्र कुमार जैन पुत्र श्री महेन्द्र कुमार जैन	वार्ड नं. 07, बरेठ रोड, गंजबासौदा	30.01.2021	फर्शी पत्थर	रामगढ़	रामगढ़	पठारी	22	0.35	10 वर्ष/शासकीय	नवीनीकरण चा.क्र. 085316712 दि. 30.01.2021 25000 /-
22	श्री योगराज शर्मा पुत्र श्री मनीराम शर्मा	ग्राम लमन्या, तह0 पठारी	30.01.2021	फर्शी पत्थर	विसलोनी	विसलोनी	पठारी	120/5, 265, 266/1	2	10 वर्ष/शासकीय	नवीन चा.क्र. 085316653 दि. 30.01.2021 25000 /-
23	श्री संजीव जैन पुत्र श्रीमल जैन	मार्केटिंग रोड, सोना भवन, बासौदा	02.02.2021	फर्शी पत्थर	बड़ोह	बड़ोह	पठारी	45	1	10 वर्ष/शासकीय	नवीनीकरण चा.क्र. 085315987 दि. 28.01.2021 25000 /-
24	मेसर्स साहू स्टोन सप्लायर्स प्रो. श्री काशीराम साहू पुत्र श्री	लालबाग कालोनी, गंजबासौदा	03.02.2021	फर्शी पत्थर	विसलोनी	विसलोनी	पठारी	265	2	05 वर्ष/शासकीय	नवीनीकरण चा.क्र. 08531070 दि. 03.

(Handwritten Signature)


	मोहनलाल साहू											02.2021 25000 /-
25	श्री जगत सिंह यादव पुत्र श्री हरिचरण यादव	म.नं. 20, ग्राम विसलोनी, तह0 पठारी	04.02.2021	फर्शी पत्थर	विसलोनी	विसलोनी	पठारी	124	3	10 वर्ष/शासकीय		नवीनीकरण चा.क्र. 08531704 दि. 04.02.2021 25000 /-
26	श्री विजय सिंह सोलंकी पुत्र श्री बहादुर सिंह सोलंकी मो. 9425148755	राधाकृष्ण पुरम्, गंजबासौदा	04.02.2021	पत्थर क्रेशर गिट्टी	चौरावर	चौरावर	बासौदा	27/2	1	10 वर्ष/शासकीय		नवीनीकरण चा.क्र. 08531799 दि. 04.02.2021 25000 /-
27	मेसर्स एस. एस. यादव कंस्ट्रक्शन सिरोंज	रॉयलसिटी, सिरोंज	05.02.2021	पत्थर क्रेशर गिट्टी	कस्बा सिरोंज		सिरोंज	83	2.5	10 वर्ष/शासकीय		नवीन चा.क्र. 08532063 दि. 05.02.2021 25000 /-
28	श्री कमल सिंह यादव पुत्र श्री बालाप्रसाद यादव मो. 9826855092	ग्राम विसलोनी, तह0 पठारी	08.02.2021	फर्शी पत्थर	विसलोनी	विसलोनी	पठारी	123/1	1	10 वर्ष/शासकीय		नवीनीकरण चा.क्र. 08533360 दि. 08.02.2021 25000 /-
29	साहू स्टोन सप्लायर्स प्रो. श्री काशीराम साहू पुत्र श्री मोहन लाल साहू	लालबाग कालोनी, गंजबासौदा	09.02.2021	फर्शी पत्थर	पिपरिय I जाफरा बाद	साहबा	बासौदा	130	3	10 वर्ष/शासकीय		नवीनचा. क्र. 08533754 दि. 09.02.2021 25000 /-


 State Level Environment Impact
 Assessment Authority - M.P.
 (EPCO)
 Paryavaran Parisar
 E-5, Arera Colony, Bhopal (M.P.)

30	श्री दर्शन जैन पुत्र श्री विनय कुमार जैन	वार्ड नं. 02, पठारी, तह0 पठारी	09.02. 2021	फर्शी पत्थर	बड़ोह	बड़ोह	पठारी	355	2	10 वर्ष/शा सकीय	नवीन चा.क्र. 085338 02 दि. 09. 02.2021 25000 /-
31	श्री सतीश कुमार जैन पुत्र श्री मदन कुमार जैन मो. 9131565026	ग्राम पठारी, तह0 पठारी	09.02. 2021	फर्शी पत्थर	बड़ोह	बड़ोह	पठारी	45	1	10 वर्ष/शा सकीय	नवीन चा.क्र. 085337 84 दि. 09. 02.2021 25000 /-
32	श्री कालूराम पटवा पुत्र श्री खिलान सिंह मो. 9926273195	ग्राम पठारी, तह0 पठारी	09.02. 2021	फर्शी पत्थर	बाबईक लां	रामगढ़	पठारी	13	1	10 वर्ष/शा सकीय	नवीनीक रण चा.क्र. 085338 93 दि. 09. 02.2021 25000 /-
33	श्री देवेन्द्र सिंह ठाकुर पुत्र श्री प्रताप सिंह ठाकुर मो. 9826171414	ग्राम पठारी, तह0 पठारी	09.02. 2021	फर्शी पत्थर	विसलो नी	विसलो नी	पठारी	43	2	10 वर्ष/शा सकीय	नवीनीक रण चा.क्र. 085338 78 दि. 09. 02.2021 25000 /-
34	श्री अंकित अग्रवाल पुत्र श्री उमेश अग्रवाल	नेहरू चौक, गंजबासौ दा	10.02. 2021	पत्थर क्रेशर गिट्टी	चौरावर	चौरावर	बासौदा	46/2	2	10 वर्ष/शा सकीय	नवीन चा.क्र. 085327 74 दि. 06. 02.2021 25000 /-
35	श्रीमती मधलिका राय पत्नि श्री सुरेन्द्र सिंह राय मो. 7000248752	मंडीबामौर I, जिला सागर	10.02. 2021	फर्शी पत्थर	बाबईक लां	रामगढ़	पठारी	14, 15, 16/1	4	10 वर्ष/शा सकीय	नवीन चा.क्र. 085343 90 दि. 10. 02.2021 25000

State Level Environment Impact
Assessment Authority (EIA/CO)
Paryavaran Parisar
6, Arera Colony, Bhopal (M.P.)

											/-
36	श्रीमती भावना शर्मा पत्नि श्री धर्मपाल शर्मा मो. 9425431788	नगर पालिका के सामने, वार्ड नं. 15, गंज बासौदा	10.02. 2021	फर्शी पत्थर	बाबईक लां	रामगढ़	पठारी	14, 15	4	10 वर्ष/शा सकीय	नवीन चा.क्र. 085344 52 दि. 10. 02.2021 25000 /-
37	श्री नारायण माहेशवरी पुत्र श्री रामविलास मो. 9827373375	नौलखी जैन मंदिर के सामने, बासौदा	10.02. 2021	फर्शी पत्थर	बाबईक लां	रामगढ़	पठारी	12/2	4	10 वर्ष/शा सकीय	नवीन चा.क्र. 085344 70 दि. 10. 02.2021 25000 /-
38	श्री निरंजन सिंह रघुवंशी पुत्र श्री गजराज सिंह रघुवंशी	अयोध्या नगर, धर्मकांटा, गंजबासौ दा	10.02. 2021	फर्शी पत्थर	दौलवा ड़ा		त्यौंदा	134/2	1	10 वर्ष/नि जी	नवीन चा.क्र. 085344 93 दि. 10. 02.2021 25000 /-
39	सुश्री गीता शर्मा पुत्री श्री रामेश्वर शर्मा	ग्राम नादानबा ड़ा, पोस्ट खेजड़ामा फी, तहो राहतगढ़, जिला सागर	11.02. 2021	फर्शी पत्थर	पिपरिय I जाफरा बाद	साहबा	बासौदा	130	3	10 वर्ष/शा सकीय	नवीन चा.क्र. 085320 74 दि. 05. 02.2021 25000 /-
40	श्री संतोष शर्मा	गायत्री नगर, गली नं. 02, गंजबासौ दा	11.02. 2021	फर्शी पत्थर	पिपरिय I जाफरा बाद	साहबा	बासौदा	130	4	10 वर्ष/शा सकीय	नवीन चा.क्र. 085334 33 दि. 08. 02.2021 25000 /-



 State Level Environment Impact
 Assessment Authority, M.P.
 (EPCO)
 Paryavaran Parisar
 Atara Colony, Bhopal (M.P.)

41	श्री जय प्रकाश मेहर पुत्र श्री राजाराम मेहर	9/195, रामनगर, वार्ड नं. 09, रायसेन	11.02.2021	फर्शी पत्थर	बड़ोह	बड़ोह	पठारी	45	4	10 वर्ष/शा सकीय	नवीन चा.क्र. 085347 07 दि. 10.02.2021 25000 /-
42	श्री रमेश कुमार पुत्र श्री किशन लाल	गंगोत्री बाजार के पीछे, अरिहंत बिहार कालोनी, वार्ड नं. 27, विदिशा	11.02.2021	फर्शी पत्थर	बड़ोह	बड़ोह	पठारी	113/4	1.359	10 वर्ष/शा सकीय	नवीनीकरण चा.क्र. 085354 6 दि. 02.02.2021 25000 /-
43	श्री राजू गौण पुत्र श्री पूरन सिंह	वार्ड नं. 27 शोरूम, बरेठ रोड, बासौदा	11.02.2021	फर्शी पत्थर	बाबईकलां	रामगढ़	पठारी	14	2	10 वर्ष/शा सकीय	नवीन चा.क्र. 085351 01 दि. 11.02.2021 25000 /-
44	श्रीमती दीपा माहेश्वरी पत्नि श्री पुरुषोत्तमदास माहेश्वरी	वार्ड नं. 13, सोनी मोहल्ला शमशाबाद	11.02.2021	पत्थर क्रेशर गिट्टी	रमपुरा खुर्द	बिछिया	शमशाबाद	3/1/2, 3/2/1, 3/2/3, 3/2/4, 3/2/5, 3/2/6	1.494	10 वर्ष/निजी	नवीनचा.क्र. 085351 67दि. 11.02.2021 25000 /-
45	यादव एंड सन्स प्रो. श्री शकुन बाई यादव पत्नि श्री अभय सिंह यादव	751, पठारी, तह0 पठारी, जिला विदिशा	12.02.2021	फर्शी पत्थर	विसलोनी	विसलोनी	पठारी	46	3	10 वर्ष/शा सकीय	नवीनीकरण चा.क्र. 085356 11 दि. 12.02.2021 25000 /-
46	श्री धर्मपाल शर्मा पत्नि श्री लखीदास शर्मा	वार्ड नं. 15, नगर पालिका के सामने, गंजबासौदा	12.02.2021	फर्शी पत्थर	रामगढ़	रामगढ़	पठारी	15, 16	4	10 वर्ष/शा सकीय	नवीन चा.क्र. 085356 75 दि. 12.02.2021 25000 /-

(Signature)

State Level Environment
Assessment Authority (EPCO)
S. Arera Doloni, Sheopal


47	श्री संजय नायक पुत्र श्री आर. एन. नायक	एल-107, 3 सी, साकेत नगर, पंचवटी के पास, हबीबगंज, जिला भोपाल म. प्र.	12.02.2021	फर्शी पत्थर	पिपरिया जाफरा बाद	साहबा	बासौदा	131	3.9	10 वर्ष/शासकीय	नवीन चा.क्र. 085356 62 दि. 12.02.2021 25000 /-
48	श्री पुष्पेन्द्र मिश्रा पुत्र श्री अशोक मिश्रा	ग्राम सांखनी, तह0 भितरवार, जिला ग्वालियर	12.02.2021	फर्शी पत्थर	बड़ोह	बड़ोह	पठारी	45, 117	3.5	10 वर्ष/शासकीय	नवीन चा.क्र. 085357 27 दि. 12.02.2021 25000 /-
49	श्री अमित दुबे पुत्र श्री कैलाशनाथ दुबे	मील रोड, एकता चौक, बासौदा	12.02.2021	पत्थर क्रेशर गिट्टी	चौरावर	चौरावर	बासौदा	47	2	10 वर्ष/शासकीय	नवीन चा.क्र. 085353 67 दि. 11.02.2021 25000 /-
50	श्रीमती सरजूबाई कुशवाह पत्नि श्री हरप्रसाद कुशवाह	ग्राम पठारी, तह0 पठारी	12.02.2021	फर्शी पत्थर	पठारी	पठारी	पठारी	1101	2	10 वर्ष/शासकीय	नवीनीकरण चा.क्र. 085358 53 दि. 12.02.2021 25000 /-
51	श्री हुकुमसिंह पुत्र श्री रमेश कुमार शिल्पकार मो. 6260191268	ग्राम कागपुर, तह0 विदिशा	13.02.2021	फर्शी पत्थर	गढ़ला		विदिशा	105	2	10 वर्ष/शासकीय	नवीनीकरण चा.क्र. 085361 10 दि. 13.02.2021 25000 /-
52	श्री निरंजन सिंह भदौरिया पुत्र श्री लक्ष्मी नारायण	गढ़ी मोहल्ला, ग्राम पठारी, तह0	15.02.2021	फर्शी पत्थर	विसलोनी	विसलोनी	पठारी	47		10 वर्ष/शासकीय	नवीनीकरण चा.क्र. 085368 96


 State Level Environment Impact
 Assessment Authority, M.P.
 (EPCO)
 Paryavaran Parisar
 E-5, Arena Colony, Bhopal (M.P.)

	भदौरिया	पठारी										दि. 15. 02.2021 25000 /-
53	श्री दिलीप मंगवानी पुत्र श्री परसराम मंगवानी	वार्ड नं. 07, बरेठ रोड, कालाबाग, गंजबासौ दा	15.02. 2021	फर्शी पत्थर	साहबा	साहबा	बासौदा	28/1	4	10 वर्ष/शा सकीय		नवीनीक रण चा.क्र. 085370 33 दि. 15. 02.2021 25000 /-
54	श्री राहुल व्यास पुत्र श्री राजेन्द्र व्यास	102/5, सुभाष मार्ग, बरेठ रोड, गंजबासौ दा	15.02. 2021	फर्शी पत्थर	भुंआरा जागीर	साहबा	बासौदा	157	3	10 वर्ष/शा सकीय		नवीन चा.क्र. 085371 13 दि. 15. 02.2021 25000 /-
55	श्री अभिमन्यु यादव पुत्र श्री सुनील यादव	वार्ड नं. 11, टी. टी. जैन पाठशाला, गंजबासौ दा	15.02. 2021	फर्शी पत्थर	पिपरिय I जाफरा बाद	साहबा	बासौदा	131	3.9	10 वर्ष/शा सकीय		नवीन चा.क्र. 085371 07 दि. 15. 02.2021 25000 /-
56	श्री नीतू गिरी पत्नि श्री सुनील गिरी	वार्ड नं. 06, कालाबाग, गंजबासौ दा	15.02. 2021	फर्शी पत्थर	पिपरिय I जाफरा बाद	साहबा	बासौदा	131	3	10 वर्ष/शा सकीय		नवीन चा.क्र. 085368 34 दि. 15. 02.2021 25000 /-
57	श्री सुनील गिरी पुत्र श्री नंद गिरी	वार्ड नं. 06, कालाबाग, गंजबासौ दा	15.02. 2021	फर्शी पत्थर	पिपरिय I जाफरा बाद	साहबा	बासौदा	130	4	10 वर्ष/शा सकीय		नवीन चा.क्र. 085368 50 दि. 15. 02.2021 25000 /-

State Level Environment Impact
Assessment Authority, M.P.
(EPCO)
Paryavaran Parkar
E-5, Arera Colony, Bhopal (M.P.)

58	श्री विमल कुमार जैन पुत्र श्री गुलजारी लाल जैन	वार्ड नं. 10, मुख्य बाजार, पठारी, तह0 पठारी, विदिशा	15.02.2021	फर्शी पत्थर	जाजपौ न	जाजपौ न	पठारी	57/2	1.3	10 वर्ष/शा सकीय	नवीनीकरण चा.क्र. 085371 71 दि. 15.02.2021 25000 /-
59	श्री रामकुमार आदिवासी पत्नि श्री राघवेन्द्र आदिवासी	04, ग्राम अटरिया, ककरवाहा टीकमगढ़	15.02.2021	फर्शी पत्थर	बड़ोह	बड़ोह	पठारी	45, 117	2	10 वर्ष/शा सकीय	नवीनचा. क्र. 085370 82दि. 15.02.2021 25000 /-
60	श्री बसंत सिंह राजपूत पुत्र श्री फतेह सिंह राजपूत मो. 6266043067	बेहलोट बायपास रोड, गंजबासौ दा	16.02.2021	फर्शी पत्थर	रामगढ़	रामगढ़	पठारी	88/2/2, 20	2	10 वर्ष/शा सकीय	नवीन चा.क्र. 085374 05 दि. 16.02.2021 25000 /-
61	श्री महेश पाल शर्मा पुत्र श्री विजयपाल शर्मा मो. 7974523566	वार्ड नं. 15, नगर पालिका के सामने, गंजबासौ दा	24.02.2021	फर्शी पत्थर	रामगढ़	रामगढ़	पठारी	15, 16	4	10 वर्ष/शा सकीय	नवीन चा.क्र. 085311 271 दि. 23.02.2021 25000 /-
62	श्रीमती मेघा दुबे पत्नि श्री सौरभ दुबे मो. 7415251008	वार्ड नं. 19, पठार मोहल्ला, गंजबासौ दा	24.02.2021	फर्शी पत्थर	भिलाय		बासौदा	418/1	1.5	10 वर्ष/शा सकीय	नवीन चा.क्र. 085392 83 दि. 19.02.2021 25000 /-
63	श्री जितेन्द्र रघुवंशी पुत्र श्री बलवान सिंह रघुवंशी	वार्ड नं. 07, राजीव गांधी कॉलेज के सामने, बेहलोट मार्ग, गंजबासौ	24.02.2021	फर्शी पत्थर	साहबा	साहबा	बासौदा	6/1/1		10 वर्ष/नि जी	नवीनीकरण चा.क्र. 085311 758 दि. 24.02.2021 25000 /-


 State Level Environment Impact
 Assessment Authority, M.P.
 (E-5, Arera Colony, Bhopal (M.P.))


		दा										
64	श्री सिद्धार्थ पाठक पुत्र श्री महेन्द्र कुमार पाठक मो. 9827297832	ग्राम बघरू पंचायत, बरेठ, तह0 गंजबासौ दा	24.02.2021	फर्शी पत्थर	भुआरा जागीर	साहबा	बासौदा	157	3	10 वर्ष/शा सकीय	नवीन चा.क्र. 085311 797 दि. 24. 02.2021 25000 /-	
65	श्रीमति मीना पाठक पत्नि श्री महेन्द्र कुमार मो. 9993697832	ग्राम बघरू पंचायत, बरेठ, तह0 गंजबासौ दा	24.02.2021	फर्शी पत्थर	साहबा	साहबा	बासौदा	28/1	2	10 वर्ष/शा सकीय	नवीन चा.क्र. 085311 784 दि. 24. 02.2021 25000 /-	
66	श्रीमती रंजना टाह पत्नि श्री सुकेश कुमार टाह मो. 8770477448	वार्ड नं. 15, पुराना मेला ग्राउण्ड, नगर पालिका के सामने, गंजबासौ दा	26.02.2021	फर्शी पत्थर	रामगढ़	रामगढ़	पठारी	15, 16	4	10 वर्ष/शा सकीय	नवीन चा.क्र. 085312 997 दि. 26. 02.2021 25000 /-	
67	श्री नसरुद्धीन खान पुत्र श्री कल्लू खां मो. 9977102490 9981036144	ग्राम इकोदा, तह0 कुरवाई, जिला विदिशा	26.02.2021	फर्शी पत्थर	बगोदा		पठारी	215, 216	4	10 वर्ष/शा सकीय	नवीनीकरण चा.क्र. 085310 485 दि. 22. 02.2021 25000 /-	
68	श्रीमती कुसुम बाई अहिरवार पत्नि श्री नन्लाल अहिरवार	ग्राम निटरी, तह0 व जिला विदिशा	26.02.2021	फर्शी पत्थर	बड़ोह	बड़ोह	पठारी	45	3.95	10 वर्ष/शा सकीय	नवीन चा.क्र. 085313 130 दि. 26. 02.2021 25000 /-	

State Level Environment Impact Assessment Authority, M.P. (EIA) Bhawanagar Patisar S-5, Arera Colony, Bhopal (M.P.)

69	श्रीमती सबोहा खान पत्नि श्री युनुस अली खान मो. 9691482089	कोहेफिजा भोपाल	26.02. 2021	फर्शी पत्थर	बड़ोह	बड़ोह	पठारी	45	3.5	10 वर्ष/शा सकीय	नवीन चा.क्र. 085311 639 दि. 24. 02.2021 25000 /-
70	श्रीमती साधना अहिरवार पत्नि श्री संदीप अहिरवार मो. 9229868948	187, रायपुर, बैरसिया रोड, हुजूर, भोपाल	26.02. 2021	फर्शी पत्थर	जाजपौ न	जाजपौ न	पठारी	29, 30	4	10 वर्ष/शा सकीय	नवीन चा.क्र. 085311 842 दि. 24. 02.2021 25000 /-
71	सुश्री लक्ष्मी सहरिया पुत्री श्री कमलसिंह सहरिया मो. 7999459700	ग्राम खराखेड़ी, तह0 बासौदा, जिला विदिशा	26.02. 2021	फर्शी पत्थर	साहबा	साहबा	बासौदा	28/1	4	10 वर्ष/शा सकीय	नवीन चा.क्र. 085313 170 दि. 26. 02.2021 25000 /-
72	श्री राजू शर्मा पुत्र श्री दुर्गा प्रसाद शर्मा मो. 9926290579	ग्राम सैदपुर, तह0 पठारी, जिला विदिशा	03.03. 2021	फर्शी पत्थर	विसलो नी	विसलो नी	पठारी	121/3	1	10 वर्ष/शा सकीय	नवीनीक रण चा.क्र. 085319 30 दि. 03. 03.2021 25000 /-
73	श्री कैलाश रघुवंशी पुत्र श्री स्व. नत्थु सिंह रघुवंशी मो. 9425431528	90, बी.टी. आई. रोड, शेरपुरा, विदिशा	05.03. 2021	पत्थर क्रेशर गिट्टी	सिमरह र	सिमरह र	गुलाब गंज	548/1	2	10 वर्ष/नि जी	नवीन चा.क्र. 085330 51 दि. 05. 03.2021 25000 /-
74	स्टोन एक्सपोर्ट्स इंडिया प्रा0 लि0 श्री कपिल गुप्ता	गंजबासौ दा, जिला विदिशा	05.03. 2021	फर्शी पत्थर	निमखि रिया	जम्बार	विदिशा	21		10 वर्ष/शा सकीय	नवीनीक रणचा. क्र. 085322 31दि. 04.03. 202125 000/-

State Level Environment Impact
Assessment Authority, M.P.
(E.P.O.)
Parvathani Bafisar
E-5, Atrera Colony, Bhopal (M.P.)


75	श्री भास्कर सिंह ठाकुर पुत्र श्री चंद्र प्रताप सिंह ठाकुर मो. 7000756197	वार्ड नं. 18, अमर फैक्ट्री, जेल मार्ग संत रविदास वार्ड, खुरई जिला सागर	05.03. 2021	फर्शी पत्थर	रामगढ़	रामगढ़	पठारी	22	4	10 वर्ष/शा सकीय	नवीन चा.क्र. 085330 22 दि. 05. 03.2021 25000 /-
76	श्री भास्कर सिंह ठाकुर पुत्र श्री चंद्र प्रताप सिंह ठाकुर मो. 7000756197	वार्ड नं. 18, अमर फैक्ट्री, जेल मार्ग संत रविदास वार्ड, खुरई जिला सागर	05.03. 2021	एम-सेण्ड	रामगढ़	रामगढ़	पठारी	22	4	10 वर्ष/शा सकीय	नवीन चा.क्र. 085331 57 दि. 05. 03.2021 25000 /-
77	श्री भास्कर सिंह ठाकुर पुत्र श्री चंद्र प्रताप सिंह ठाकुर मो. 7000756197	वार्ड नं. 18, अमर फैक्ट्री, जेल मार्ग संत रविदास वार्ड, खुरई जिला सागर	05.03. 2021	फर्शी पत्थर	बड़ोह	बड़ोह	पठारी	45	2	10 वर्ष/शा सकीय	नवीन चा.क्र. 085330 32 दि. 05. 03.2021 25000 /-
78	श्री संजय जैन पुत्र श्री मोतीलाल जैन मो. 8819014049	ग्राम पठारी, तह0 पठारी	05.03. 2021	फर्शी पत्थर	रामगढ़	रामगढ़	पठारी	22, 20, 88/2/2	4	10 वर्ष/शा सकीय	नवीनीकरण चा.क्र. 085331 45 दि. 05. 03.2021 25000 /-
79	श्री मंजू जैन पत्नि श्री संजय जैन मो. 9754496922	ग्राम पठारी, तह0 पठारी	05.03. 2021	फर्शी पत्थर	विसलो नी	विसलो नी	पठारी	44, 45, 119/4		10 वर्ष/शा सकीय	नवीनीकरण चा.क्र. 085331 28 दि. 05. 03.2021 25000 /-


 State Level Environment Impact Assessment Authority, M.P. (EIA-3)
 Parvathan Parisar
 E-5, Arefa Colony, Bhopal (M.P.)

80	श्री नर्वदा आदिवासी पुत्र श्री पन्नालाल आदिवासी मो. 9826287153	ग्राम भैंसवाहा, पंचायत भैंसवाहा, तह0 कुरवाई,	06.03. 2021	फर्शी पत्थर	बड़ोह	बड़ोह	पठारी	45, 116, 117	4	10 वर्ष/शा सकीय	नवीन चा.क्र. 085337 15 दि. 06. 03.2021 25000 /-
81	श्री संदीप सप्रे पुत्र श्री पंचमलाल सप्रे मो. 9993233363	वार्ड नं. 09, गढ़ा मोहल्ला, कुरवाई, जिला विदिशा	06.03. 2021	फर्शी पत्थर	रामगढ़	रामगढ़	पठारी	21	4	10 वर्ष/शा सकीय	नवीन चा.क्र. 085339 17 दि. 06. 03.2021 25000 /-
82	श्री बृजमोहन शर्मा पुत्र श्री अवधबिहारी शर्मा मो. 8435206492	ग्राम महादेवखेड़ी, तह0 सिरोंज पोस्ट सियलपुर, जिला विदिशा	06.03. 2021	फर्शी पत्थर	रामगढ़	रामगढ़	पठारी	22	3	10 वर्ष/शा सकीय	नवीन चा.क्र. 085339 31 दि. 06. 03.2021 25000 /-
83	श्री हेमंत कुमार आदिवासी पुत्र श्री मुन्नालाल आदिवासी मो. 9424472444	वार्ड नं. 07, चार खंबा गली, गंज बासौदा	09.03. 2021	फर्शी पत्थर	पिपरिय I जाफरा बाद	साहबा	बासौदा	131	4	10 वर्ष/शा सकीय	नवीन चा.क्र. 085396 1 दि. 02. 03.2021 25000 /-
84	श्री कपिल शर्मा पुत्र श्री शिवहरी शर्मा मो. 7987226901	वार्ड नं. 11, टी. टी. जैन पाठशाला, गंजबासौदा	09.03. 2021	फर्शी पत्थर	पिपरिय I जाफरा बाद	साहबा	बासौदा	130	4	10 वर्ष/शा सकीय	नवीन चा.क्र. 085310 77 दि. 02. 03.2021 25000 /-
35	श्री राजेन्द्र शर्मा पुत्र श्री प्यारेलाल शर्मा मो. 9589370349	ग्राम बिल्लौरी, पोस्ट खमतला, विदिशा	09.03. 2021	फर्शी पत्थर	बिलौरी	बिलौरी	विदिशा	171/3	2	10 वर्ष/शा सकीय	नवीनीकरण चा.क्र. 085349 71 दि. 08. 03.2021 25000 /-

State Level Environment Impact Assessment Authority, M.P. (E.I.A.O.)
Paryavaran Parishad
5, Ajeeta Colony, Bhopal (M.P.)


86	श्री सुरेन्द्र राय पुत्र श्री अमोल सिंह राय मो. 7000248752	मंडीबामौर I, तह0 बीना, जिला सागर	10.03.2021	फर्शी पत्थर	रामगढ़	रामगढ़	पठारी	5	1	10 वर्ष/शासकीय	नवीनीकरण चा.क्र. 085361 10 दि. 10.03.2021 25000 /-
87	श्री कल्याण सिंह रघुवंशी पुत्र श्री अमान सिंह रघुवंशी मो. 9993423619	ग्राम हिनोतिया, तह0 विदिशा	10.03.2021	फर्शी पत्थर	गढ़ला		विदिशा	105	1	10 वर्ष/शासकीय	नवीन चा.क्र. 085364 04 दि. 10.03.2021 25000 /-
88	श्री बसंत सिंह राजपूत पुत्र श्री फतेह सिंह राजपूत मो. 6266043067	बेहलोट बायपास रोड, गंजबासौ दा	12.03.2021	फर्शी पत्थर	रामगढ़	रामगढ़	पठारी	88/2/2/2	1.9	10 वर्ष/शासकीय	नवीनीकरण चा.क्र. 085370 78 दि. 12.03.2021 25000 /-
89	श्रीमती सोनिका यादव पुत्र श्री हरिनेश यादव मो. 9826712448	वार्ड नं. 20, बड़ी माता मंदिर के पास, पठारी	12.03.2021	फर्शी पत्थर	विसलो नी	विसलो नी	पठारी	123/1, 123/2	2	10 वर्ष/शासकीय	नवीनचा. क्र. 085371 98दि. 12.03.2021 25000 /-
90	श्री उत्कर्ष पुत्र श्री के. के. यादव मो. 8656840782 9770033888	एमआईजी 280, दीनदयाल नगर, गंभीरिया, सागर, म0प्र0	13.03.2021	फर्शी पत्थर	बाबईक लां	रामगढ़	पठारी	11	4	10 वर्ष/शासकीय	नवीन चा.क्र. 085378 51 दि. 13.03.2021 25000 /-
91	सुश्री सोना सप्रे पुत्री श्री हरिसिंह सप्रे	वार्ड नं. 09, गढ़ा मोहल्ला, कुरवाई, जिला विदिशा	13.03.2021	फर्शी पत्थर	बड़ोह	बड़ोह	पठारी	45, 117		10 वर्ष/शासकीय	नवीन चा.क्र. 085378 75 दि. 13.03.2021 25000 /-


 State Level Environment Impact
 Assessment Authority, M.P.
 (EPCO)
 Paryavaran Parisa
 E-5, Arera Colony, Bhopal (M.P.)

92	श्रीमती कौशल्या बाई पत्नि श्री नवल आदिवासी मो. 9713927738	ग्राम जमुनिया, तह0 पठारी, जिला विदिशा	15.03.2021	फर्शी पत्थर	रामगढ़	रामगढ़	पठारी	22	4	10 वर्ष/शा सकीय	नवीन चा.क्र. 085388 16 दि. 15.03.2021 25000 /-
93	श्री रजत जैन पुत्र श्री ऋषभ जैन मो. 9713261211	ग्राम पठारी, तह0 पठारी	15.03.2021	फर्शी पत्थर	जाजपौ न	जाजपौ न	पठारी	60, 63	2	10 वर्ष/शा सकीय	नवीन चा.क्र. 085388 28 दि. 15.03.2021 25000 /-
94	श्री भास्कर सिंह ठाकुर पुत्र श्री चंद्र प्रताप सिंह ठाकुर मो. 7000756197	वार्ड नं. 18, अमर फैक्ट्री, जेल मार्ग संत रविदास वार्ड, खुरई जिला सागर	15.03.2021	फर्शी पत्थर	रामगढ़	रामगढ़	पठारी	21	2	10 वर्ष/शा सकीय	नवीन चा.क्र. 085388 40 दि. 15.03.2021 25000 /-
95	सुश्री पूजा सौर पुत्री श्री रवि सौर मो. 7000856525	ग्राम खेजाखेड़ी, तह0 खुरई, जिला सागर	15.03.2021	फर्शी पत्थर	पठारी	पठारी	पठारी	1101	4	10 वर्ष/शा सकीय	नवीन चा.क्र. 085387 10 दि. 15.03.2021 25000 /-
36	श्री पृथ्वी सिंह पुत्र श्री रघुवीर सिंह मो. 9826924146	ग्राम पटरा, तह0 पठारी, जिला विदिशा	15.03.2021	फर्शी पत्थर	पटरा	कांकल खेड़ी	पठारी	59/2	1.5	10 वर्ष/नि जी	नवीन चा.क्र. 085388 63 दि. 15.03.2021 25000 /-
97	श्री दीवान सिंह जाटव पुत्र श्री शोभाराम जाटव मो. 9479492317	प्रताप वार्ड, गांधी नगर, हुजूर, भोपाल	15.03.2021	मुरम	नगतरा		नटेरन	29		10 वर्ष/शा सकीय	नवीन चा.क्र. 085389 07 दि. 15.03.2021 1500 /


 State Level Environment Impact
 Assessment Authority, M.P.
 (EPCO)
 Paryavaran Parisar-2
 E-5, Arera Colony, Bhopal (M.P.)

98	श्री यशवंत रघुवंशी पुत्र श्री स्व. निहाल सिंह रघुवंशी मो. 9425614964	ग्राम खड़ाखेड़ी, तह0 गंजबासौ दा, विदिशा	18.03. 2021	फर्शी पत्थर	साहबा	साहबा	बासौदा	28/1	2	10 वर्ष/शा सकीय	नवीन चा.क्र. 085310 853 दि. 18. 03.2021 25000 /-		
99	श्री शैलेन्द्र कुमार जैन पुत्र श्री महेन्द्र कुमार जैन मो. 9425614967	वार्ड नं. 07, बरेठ रोड, गंजबासौ दा	18.03. 2021	फर्शी पत्थर	भिलाय		बासौदा	418/1	1.78 7	10 वर्ष/शा सकीय	नवीनीकरण चा.क्र. 085310 578 दि. 18. 03.2021 25000 /-		
100	मेसर्स निलय माईनिंग कंपनी प्रो. श्री सत्येन्द्र शुक्ला मो. 9425200835 4	18/2, रिजवान वेग, वी. आई.पी. रोड, कोहेफिजा , भोपाल	23.03. 2021	फर्शी पत्थर	पथरिय I		विदिशा	1100	4	10 वर्ष/	नवीन चा.क्र. 0853 दि. 25000 /-		
101	राय स्टोन सप्लायर्स प्रो. श्री सुरेन्द्र सिंह राय मो. 7000248752	ग्राम मंडीबामौर I, तह. बीना, जिला सागर, म. प्र.	25.03. 2021	फर्शी पत्थर	रामगढ़	रामगढ़	पठारी	4	3	10 वर्ष/शा सकीय	नवीनीकरण चा.क्र. 085314 893 दि. 25. 03.2021 25000 /-		
102	श्री अनुराग जैन पुत्र श्री अनिल कुमार जैन मो. 9926675276	अरिहंत बिहार कालोनी, विदिशा	25.03. 2021	मुरम	मुरवारा		विदिशा	42	2	10 वर्ष/नि जी	नवीन चा.क्र. 085315 166 दि. 25. 03.2021 1500 /-		


 State Level Environment Impact
 Assessment Authority, M.P.
 (EPCO)
 Paryavaran Parishad
 E-5, Arera Colony, Bhopal (M.P.)

103	श्री रामप्रसाद कोन्दर पुत्र श्री हल्कू कोन्दर मो. 9424009090 9893142484	अमरापुरा, पोस्ट नंदगाय, बत्तायान, छतरपुर, म.प्र.	26.03. 2021	फर्शी पत्थर	बाबईक लां	रामगढ़	पठारी	3, 4	2	10 वर्ष/शा सकीय	नवीन चा.क्र. 085315 729 दि. 26. 03.2021 25000 /-
104	श्री कमलेश आदिवासी पुत्र श्री धुरु आदिवासी मो. 9826287153	ग्राम खजूरिया, पोस्ट बंद्रावठा, तह0 कुरवाई, जिला विदिशा	26.03. 2021	फर्शी पत्थर	खजूरि या		पठारी	22, 24, 25	1	10 वर्ष/शा सकीय	नवीनचा. क्र. 085315 746दि. 26.03. 202125 000/-
105	श्री युनूस अली खान पुत्र श्री नासिर अली मो. 9111026698	308, रॉयल अपार्टमेन्ट अहमदाबा द पैलेस मार्ग, कोहेफिजा भोपाल	30.03. 2021	फर्शी पत्थर	बड़ोह	बड़ोह	पठारी	210/4	1.53	10 वर्ष/शा सकीय	नवीनीक रण चा.क्र. 085315 654 दि. 25. 03.2021 25000 /-
106	श्री सुरेन्द्र सिंह राय पुत्र श्री अमोल सिंह राय मो. 7000248752	ग्राम मंडीबामौर I, तह. बीना, जिला सागर, म. प्र.	09.04. 2021	फर्शी पत्थर	रामगढ़	रामगढ़	पठारी	4, 5	4	10 वर्ष/शा सकीय	नवीन चा.क्र. 085336 97 दि. 09. 04.2021 25000 /-
107	श्रीमती सीमा शर्मा पत्नि श्री शशिकांत शर्मा मो- 8839878452	जमना नगर, ग्राम बेहलोट, तह. गंजबासौ दा	12.04. 2021	फर्शी पत्थर	बगोदा		पठारी	220	2	10 वर्ष/शा सकीय	नवीनीक रण चा.क्र. 085349 41 दि. 12. 04.2021 25000 /-
108	श्री बल्लू आदिवासी मो. 9826287153	ग्राम धनौरा, पोस्ट बसारी, तह0 बीना, जिला	19.04. 2021	फर्शी पत्थर	बगोदा		पठारी	215, 216	6	10 वर्ष/शा सकीय	नवीन चा.क्र. 0853 दि. 16. 04.2021 25000 /-

State Level Environment Impact
Assessment Authority (E-PCO)
Paryataran Parisaad (M.P.)
E-6, Arda Colony, Bhopal (M.P.)

		सागर										
109	PSA कॉन्ट्रेक्टर LLP मो. 9810267752	310, 3 पलोर, वर्धमान तारू प्लाजा, CU ब्लॉक	19.04. 2021	फर्शी पत्थर	पठारी	पठारी	पठारी	1101	4	10 वर्ष/शा सकीय	नवीन चा.क्र. 085370 07 दि. 17. 04.2021 25000 /-	
110	श्री राघवेन्द्र सिंह राजपूत पुत्र श्री हनुमंत सिंह राजपूत मो. 9826242005	म.नं. 42, सेक्टर-1, शक्ति नगर, हबीबगंज, भोपाल	01.06. 2021	पत्थर क्रेशर गिट्टी	घोंसुआ		गुलाब गंज	223/1	2	10 वर्ष/शा सकीय	नवीनीक रण चा.क्र. 085333 9 दि. 01. 06.2021 25000 /-	
111	श्री सैय्यद समीर अली पुत्र श्री सैय्यद कमर अली मो. 9713252203	वार्ड नं. 05, आजाद वार्ड, कुरवाई	14.06. 2021	पत्थर क्रेशर गिट्टी	भौरासा	भौरासा	कुरवाई	535/1	4	10 वर्ष/शा सकीय	नवीन चा.क्र. 085362 65 दि. 14. 06.2021 25000 /-	
112	श्री सैय्यद समीर अली पुत्र श्री सैय्यद कमर अली मो. 9713252203	वार्ड नं. 05, आजाद वार्ड, कुरवाई	14.06. 2021	मुरम	रूसिया	रूसिया	कुरवाई	3/3	4	10 वर्ष/शा सकीय	नवीन चा.क्र. 085362 77 दि. 14. 06.2021 1500/ -	
113	श्री अंगद सिंह यादव पुत्र श्री प्रेमसिंह यादव मो. 7067761003	ग्राम पठारी, तह0 पठारी, जिला विदिशा	06.07. 2021	फर्शी पत्थर	कांकरो न		पठारी	208		10 वर्ष/शा सकीय	नवीन चा.क्र. 085326 25 दि. 06. 07.2021 25000 /-	

State Level Assessment (Final) July, M.P.
Panyavaran Parisar
E-5, Afera Colony, Bhopal (M.P.)

114	श्री शेखर सिंह पवार मो. 8878288982	म.नं. 170, बैरसिया रोड, पीपल चौराहा, करोंद, भोपाल	24.07.021	मुरम	नटेरन	नटेरन	नटेरन	585/1	4.893	10 वर्ष/शा सकीय	नवीन चा.क्र. 0853 दि. 24.07.2021 1500/-
115	पी.एस. माईन्स एल. एल.पी. प्रो. श्री पंकज सिंह मो. 9810267752	310, प्लॉट नं. 04, टॉप फ्लोर, वर्धमान तारु प्लाजा, सीयू ब्लॉक, लोकल शॉपिंग सेन्टर, पीतमपुरा, दिल्ली, नार्थ वेस्ट	08.11.2021	पत्थर क्रेशर गिट्टी एवं एम-सेण्ड	निमखिरिया	जम्बार	विदिशा	16, 17, 18, 19	3	10 वर्ष/शा सकीय	नवीन चा.क्र. 085316 06 दि. 08.11.2021 25000 /-
116	श्री वीरेन्द्र सिंह राजपूत पुत्र श्री शिवपाल सिंह राजपूत मो. 9977163134	777, वार्ड नं. 02, गनेश कॉलोनी, बरेली, जिला रायसेन	22.11.2021	पत्थर क्रेशर गिट्टी एवं एम-सेण्ड	निमखिरिया	जम्बार	विदिशा	16, 17, 18, 19	3	10 वर्ष/शा सकीय	नवीन चा.क्र. 051/9 999999 /0853 /11/21/90 186 दि. 22.11.2021 25000 /-
117	श्री नितिन गुप्ता पुत्र श्री पवन कुमार गुप्ता मो. 9873025330	ई-1/11 सेक्टर-1 6, रोहिणी, नॉर्थ वेस्ट, दिल्ली	13.12.2021	पत्थर क्रेशर गिट्टी एवं एम-सेण्ड	निमखिरिया	जम्बार	विदिशा	16, 17, 18, 19	3	10 वर्ष/शा सकीय	नवीनचा. क्र. 051/9 999999 /0853 /12/21/00 4466दि. 13.12.2021 25000 /-

State Level Eminent Domain
Assessment Authority, M.P.
(E-5)
Panyavaran Parisar
E-5, Arera Colony, Bhopal (M.P.)

118	मेसर्स आदियोगी माईन्स एल. एल.पी. प्रो. श्री पंकज सिंह मो. 9810267752	310, प्लॉट नं. 04, टॉप फ्लोर, वर्धमान तारू प्लाजा, सीयू ब्लॉक, लोकल शॉपिंग सेन्टर, पीतमपुरा, दिल्ली, नार्थ वेस्ट	24.12. 2021	पत्थर क्रेशर गिट्टी एवं एम- सेण्ड	ऐंदलपु र	कुरवाई	109	4.75	10 वर्ष/शा सकीय	नवीनचा. क्र. 051/9 999999 /0853 /12/ 21/01 0744दि. 24.12. 202125 000/-
119	श्री अमित रघुवंशी पुत्र श्री गजेन्द्र सिंह रघुवंशी मो. 7610101028	ग्राम नटेरन, तहसील नटेरन, जिला विदिशा	28.12. 2021	मुरम	नगतरा	नटेरन	297	1	05 वर्ष/शा सकीय	नवीन चा.क्र. 051/9 999999 /0853 /12/ 21/01 2703 दि. 28. 12.2021 1500/ -
120	श्रीमती संगीता शिवहरे पत्नि श्री सत्यनारायण शिवहरे मो. 9399343094	वार्ड नं. 10, भवानी नगर, सिरोंज, विदिशा	17.01. 2022	पत्थर क्रेशर गिट्टी	कस्बा सिरोंज	सिरोंज	100, 101	3	10 वर्ष/शा सकीय	नवीन चा.क्र. 051/9 999999 /0853 /01/ 22/00 8643 दि. 17. 01.2022 25000 /-
121	श्री कुलदीप जैन पुत्र श्री बाबू लाल जैन मो. 9770701905	वार्ड नं. 12, कठाली बाजार, सिरोंज, जिला विदिशा	02.02. 2022	मुरम	कस्बा सिरोंज	सिरोंज	83	2	05 वर्ष/शा सकीय	नवीन चा.क्र. 051/9 999999 /0853 /02/ 22/00 0515 दि. 02. 02.2022


(Signature)

State Level
Assessment Authority, M.P.
Parveeraj Parisar
E-5, Arera Colony, Bhopal (M.P.)

											1500 / —
122	श्री नितिन गुप्ता पुत्र श्री पवन कुमार गुप्ता मो. 9873025330	ई-1/11 सेक्टर-1 6, रोहिणी, नॉर्थ वेस्ट, दिल्ली	03.02. 2022	पत्थर क्रेशर गिट्टी एवं एम- सेण्ड	ऐंदलपु र		कुरवाई	109	4.75	10 वर्ष/शा सकीय	नवीन चा.क्र. 051/9 999999 /0853 /02/ 22/00 1015 दि. 03. 02.2022 25000 /-
123	श्री मुदित शर्मा पुत्र श्री प्रभात शर्मा मो. 9406522560	5, कृष्णपुरा बासौदा, जिला- विदिशा	15.02. 2022	फर्शी पत्थर	लहदरा		बासौदा	35/2	1	10 वर्ष/नि जी	नवीन चा.क्र. 051/9 999999 /0853 /02/ 22/00 4288 दि. 15. 02.2022 25000 /-
124	श्री सुमित वर्मा पुत्र श्री ईश्वर सिंह वर्मा मो. 9999808422	डी-234, प्रशांत विहार, सेक्टर-1 4, रोहिणी, राजापुर कलां, रोहिणी, सेक्टर-7, नार्थ बेस्ट दिल्ली	15.02. 2022	पत्थर क्रेशर गिट्टी एवं एम- सेण्ड	ऐंदलपु र		कुरवाई	109	4.75	10 वर्ष/शा सकीय	नवीन चा.क्र. 051/9 999999 /0853 /02/ 22/00 6074 दि. 15. 02.2022 25000 /-


 State Level Environment Impact
 Assessment Authority, M.P.
 (EPCO)
 Paryavaran Parisar
 E-5, Akera Colony, Bhopal (M.P.)

125	पी.एस. माईन्स एल. एल.पी. प्रो. श्री पंकज सिंह मो. 9810267752	310, प्लॉट नं. 04, टॉप फ्लोर, वर्धमान तारू प्लाजा, सीयू ब्लॉक, लोकल शॉपिंग सेन्टर, पीतमपुरा, दिल्ली, नार्थ वेस्ट	18.02. 2022	एम- सेण्ड	निमखि रिया	जम्बार	विदिशा	18, 19	2	10 वर्ष / शा सकीय	नवीन चा.क्र. 051 / 9 999999 / 0853 / 02 / 22 / 00 7288 दि. 18. 02.2022 25000 /-
126	पी.एस. माईन्स एल. एल.पी. प्रो. श्री पंकज सिंह मो. 9810267752	310, प्लॉट नं. 04, टॉप फ्लोर, वर्धमान तारू प्लाजा, सीयू ब्लॉक, लोकल शॉपिंग सेन्टर, पीतमपुरा, दिल्ली, नार्थ वेस्ट	18.02. 2022	एम- सेण्ड	निमखि रिया	जम्बार	विदिशा	16, 17	4	10 वर्ष / शा सकीय	नवीन चा.क्र. 051 / 9 999999 / 0853 / 02 / 22 / 00 7296 दि. 18. 02.2022 25000 /-
127	श्री ब्रजेश कुमार चौकसे पुत्र श्री बाबू लाल चौकसे मो. 6260229280	ग्राम सेऊ, तहसील नटेरन, जिला विदिशा	26.02. 2022	मुरम	नगतरा		नटेरन	297	1	05 वर्ष / शा सकीय	नवीन चा.क्र. 051 / 9 999999 / 0853 / 02 / 22 / 01 0522 दि. 26. 02.2022 1500 / -


 State Level Environment Impact
 Assessment Authority, M.P.
 (EPCG)
 Paryavaran Parisar
 E-5, Arera Colony, Bhopal (M.P.)


128	श्री बृजेन्द्र सिंह रघुवंशी पुत्र श्री खिलान सिंह रघुवंशी मो. 9993183820	पार्क मोहल्ला, नटेरन, जिला-विदिशा	27.02.2022	मुरम	नगतरा		नटेरन	297	1	05 वर्ष/शा सकीय	नवीनचा. क्र. 051/9 999999 /0853 /02/ 22/01 0840दि. 27.02. 202215 00/-
129	श्री अभिषेक शर्मा पुत्र श्री राजेन्द्र शर्मा	ग्राम बिलौरी, पोस्ट खमतला, विदिशा	05.03.2022	मुरम	टोरी		विदिशा	186/2	2	05 वर्ष/शा सकीय	नवीन चा.क्र. 051/9 999999 /0853 /03/ 22/00 2017 दि. 05. 03.2022 1500/ -
130	श्री जसदेव राजपूत पुत्र श्री प्रताप सिंह राजपूत मो. 9754865474 7000241819	ग्राम वेहरयाई, तहसील ग्यारसपुर, जिला-विदिशा	06.04.2022	पत्थर क्रेशर गिट्टी	वेहरया ई		ग्यारस पुर	69/1	2	10 वर्ष/नि जी	नवीन चा.क्र. 051/9 999999 /0853 /04/ 22/00 2029 दि. 06. 04.2022 25000 /-
131	श्री सुमित वर्मा पुत्र श्री ईश्वर सिंह वर्मा मो. 9999808422 UMIT@PS GROUP.CO .IN	डी-234, प्रशांत विहार, सेक्टर-1 4, रोहिणी, राजापुर कलां, रोहिणी, सेक्टर-7, नार्थ बेस्ट दिल्ली	18.04.2022	एम-सेण्ड	निमखिरिया	जम्बार	विदिशा	18, 19	2	10 वर्ष/शा सकीय	नवीन चा.क्र. 051/9 999999 /0853 /04/ 22/00 6835 दि. 18. 04.2022 25000 /-

State Level Environment Impact Assessment Authority, M.P.
(EPCO)
Parvateeraj Parisar
5, Arera Colony, Bhopal (M.P.)

132	श्री नितिन गुप्ता पुत्र श्री पवन कुमार गुप्ता मो. 9873025330	ई-1/11 सेक्टर-1 6, रोहिणी, नॉर्थ वेस्ट, दिल्ली	19.04. 2022	एम- सेण्ड	निमखि रिया	जम्बार	विदिशा	18, 19	2	10 वर्ष/शा सकीय	नवीन चा.क्र. 051/9 999999 /0853 /04/ 22/00 7229 दि. 19. 04.2022 25000 /-
133	पहल माइनिंग प्रो. शेखर सिंह पवार मो.	म.नं. 170, बैरसिया रोड, पीपल चौराहा, करोंद, भोपाल	21.04. 2022	फर्शी पत्थर	बडोह		पठारी	356/1/1	2	10 वर्ष/शा सकीय	नवीन चा.क्र. 051/9 999999 /0853 /04/ 22/00 8139 दि. 21. 04.2022 25000 /-
134	श्री रिक्की जैन पुत्र श्री अनिल कुमार मो. 9340650189	कटरा वार्ड, हनुमान मंदिर के पीछे, बीना, जिला- सागर	21.04. 2022	पत्थर क्रेशर गिट्टी	वरमढी		त्योंदा	164/1/1 164/2/2 165/2/2	1	10 वर्ष/नि जी	नवीन चा.क्र. 051/9 999999 /0853 /04/ 22/00 8204 दि. 21. 04.2022 25000 /-
135	मेसर्स आदियोगी माईन्स एल. एल.पी. प्रो. श्री पंकज सिंह मो. 9810267752	310, प्लॉट नं. 04, टॉप फ्लोर, वर्धमान तारु प्लाजा, सीयू ब्लॉक, लोकल शॉपिंग सेन्टर, पीतमपुरा,	30.04. 2022	एम- सेण्ड	ऐंदलपु र	भौरासा	कुरवाई	109 110 111	16	10 वर्ष/शा सकीय	नवीन चा.क्र. 051/9 999999 /0853 /04/ 22/01 2210 दि. 30. 04.2022 25000 /-

State Level Empowerment Impact
Assessment Authority, M.P.
(EPCO)
Paryavaran Parisar
Arera Colony, Bhopal (M.P.)

		दिल्ली, नार्थ वेस्ट											
136	श्रीमती आशा सिंह राजपूत पत्नि श्री रामसिंह राजपूत मो. 7000187711	म.नं. 60, मास्टर कालोनी रोड, मोहनगिरी , विदिशा	02.05. 2022	फर्शी पत्थर	निमखि रिया	जम्बार	विदिशा	31/1	1	10 वर्ष/नि जी	नवीन चा.क्र. 051/9 999999 /0853 /04/ 22/01 2210 दि. 02/05 /2022 25000 /-		
137	श्री दीपक स्वर्णकार पुत्र श्री बृजकिशोर स्वर्णकार मो. 9826826254	वार्ड नं. 13, बालक दास की तलैया, विदिशा	05.05. 2022	पत्थर क्रेशर गिट्ट ी	जलहर ी		विदिशा	158	1.90 2	10 वर्ष/नि जी	नवीन चा.क्र. 051/9 999999 /0853 /05/ 22/00 2163 दि. 05. 05.2022 25000 /-		
138	मेसर्स गोपाल स्टोन प्रो. श्री धर्मपाल शर्मा	वार्ड नं. 15, मेला ग्राउण्ड, गंजबासौ दा	06.06. 2022	फर्शी पत्थर	रामगढ़	रामगढ़	पठारी	15, 16	4	10 वर्ष/शा सकीय	नवीनचा. क्र. 051/9 999999 /0853 /06/ 22/00 3010दि. 06.06. 202225 000/-		



 State Level Environment Impact
 Assessment Authority, M.P.
 (E-5)
 Parvati Colony, Bhopal (M.P.)

139	श्री धर्मपाल शर्मा पत्नि श्री लख्मीदास शर्मा	वार्ड नं. 15, नगर पालिका के सामने, गंजबासौ दा	06.06. 2022	फर्शी पत्थर	रामगढ़	रामगढ़	पठारी	15, 16	4	10 वर्ष/शा सकीय	नवीन चा.क्र. 051/9 999999 /0853 /06/ 22/00 3032 दि. 06. 06.2022 25000 /-
140	श्री नितिन गुप्ता पुत्र श्री पवन कुमार गुप्ता मो. 9873025330	ई-1/11 सेक्टर-1 6, रोहिणी, नॉर्थ वेस्ट, दिल्ली	14.06. 2022	एम-सेण्ड	ऐंदलपुर	भौरासा	कुरवाई	109 110 111	16	10 वर्ष/शा सकीय	नवीन चा.क्र. 051/9 999999 /0853 /06/ 22/00 7388 दि. 14. 06.2022 25000 /-
141	श्री सुमित वर्मा पुत्र श्री ईश्वर सिंह वर्मा मो. 9999808422 UMIT@PS GROUP.CO .IN	डी-234, प्रशांत विहार, सेक्टर-1 4, रोहिणी, राजापुर कलां, रोहिणी, सेक्टर-7, नार्थ बेस्ट दिल्ली	14.06. 2022	एम-सेण्ड	ऐंदलपुर	भौरासा	कुरवाई	109 110 111	16	10 वर्ष/शा सकीय	नवीन चा.क्र. 051/9 999999 /0853 /06/ 22/00 7445 दि. 14. 06.2022 25000 /-
142	श्री रंधीर सिंह मीना पुत्र श्री फूल सिंह मीना मो. 8718989183	ग्राम बोरिया, तह0 व जिला-विदिशा	03.08. 2022	मुरम	टोरी		विदिशा	186/1	2	05 वर्ष/शा सकीय	नवीन चा.क्र. 051/9 999999 /0853 /08/ 22/00 1078 दि. 03. 08.2022 1500 /-

(Signature)

State Level Environment Impact Assessment Authority, M.P. (SEIAA) Patanjali Nagar, Bhopal (M.P.) E-5, Arera Colony, Bhopal (M.P.)

143	श्री संतोष कुमार रघुवंशी पुत्र श्री कमर सिंह रघुवंशी मो. 8349601850	धाने के पास, गुलाबगंज, जिला-विदिशा	06.06.2022	पत्थर क्रेशर गिट्टी	कस्बा सिरोंज	सिरोंज	80	1	10 वर्ष/शासकीय	नवीन चा.क्र. 051/9 999999 /0853 /08/22/00 2140 दि. 06. 08.2022 25000 /-
144	श्री हुकुम सिंह लोधी पुत्र श्री कमल सिंह लोधी मो. 9827585582	ग्राम जम्बार, पोस्ट-इमलिया, तह0 विदिशा, जिला-विदिशा	10.08.2022	मुरम	टोरी	जम्बार विदिशा	186/1	2	05 वर्ष/शासकीय	नवीन चा.क्र. 051/9 999999 /0853 /08/22/00 3382 दि. 10. 08.2022 1500/ -
145	श्री जितेन्द्र यादव पुत्र श्री कमल सिंह यादव मो. 9424406623	म.नं. 6/1, चकपाटनी, रामपुर चकपाटनी, विदिशा	06.09.2022	पत्थर क्रेशर गिट्टी	रामपुर चकपाटनी	गुलाब गंज	63/3/1/2 63/3/2 64/2/1	1.54 7	10 वर्ष/निजी	नवीन चा.क्र. 051/9 999999 /0853 /09/22/00 1908 दि. 06. 09.2022 25000 /-


 State Level Environment Impact
 Assessment Authority, M.P.
 (EPCO)
 Panjavarani Parisar
 E-5, Arera Colony, Bhopal (M.P.)

15- Quality/Grade and Use of mineral available in district

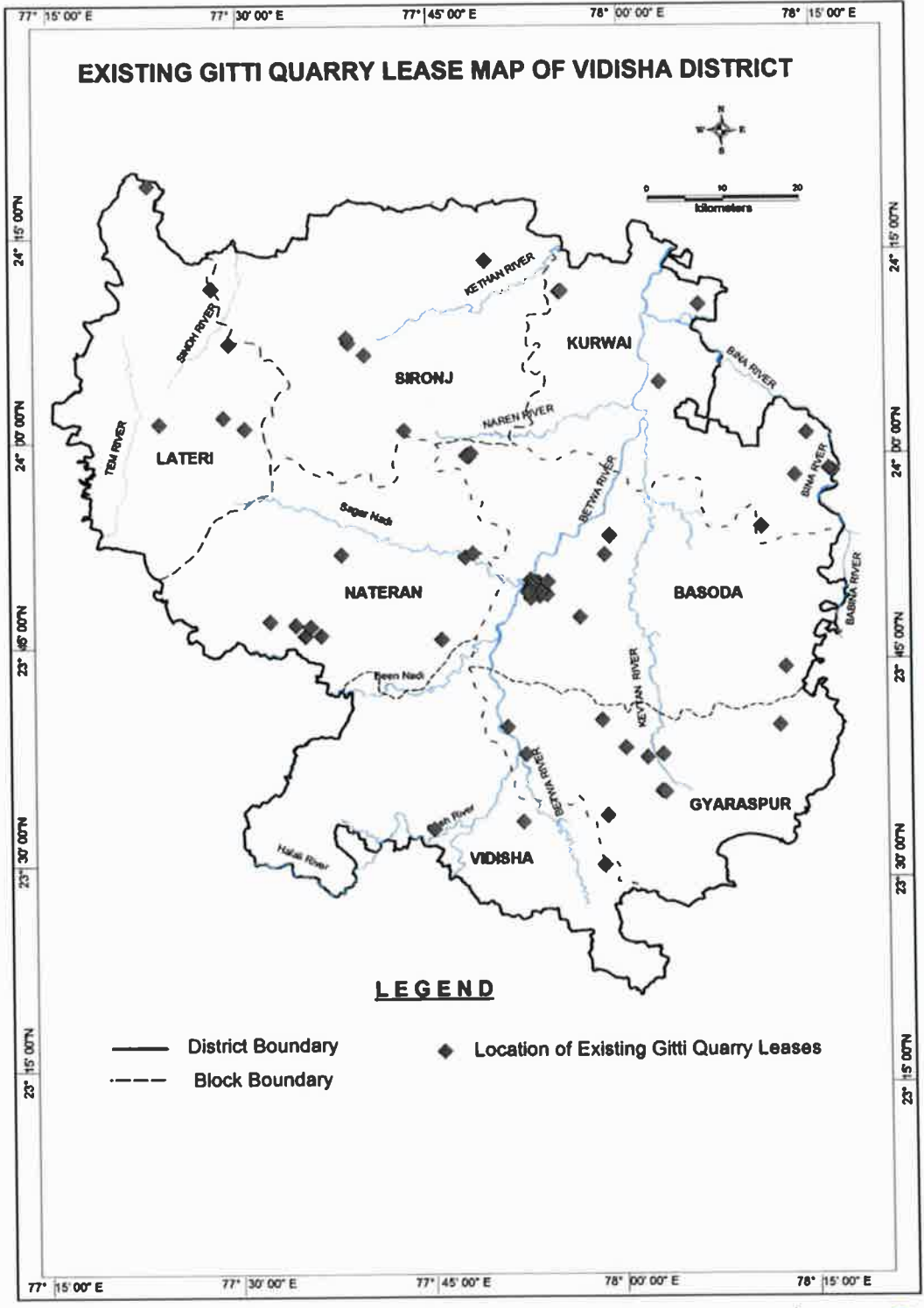
There are mines and quarries of minor minerals like sand (Bajri) Road metal (Gitti), Murrum, Stone (Boulder), Flagstone etc in the district. These are used as building material in construction work. Road metal and sand are the major ingredients of cement concrete. These days cement concrete is widely use in construction of buildings, Dams, cement concrete road etc. Road metal is mainly used in constuction and repairing of roads. Stone, Boulder, Murrum are use in Construction in buildings boundry walls, as solders, as refilling material etc. Flagstone is used in flooring and roofing.

16- Demand and supply of mineral in last three years

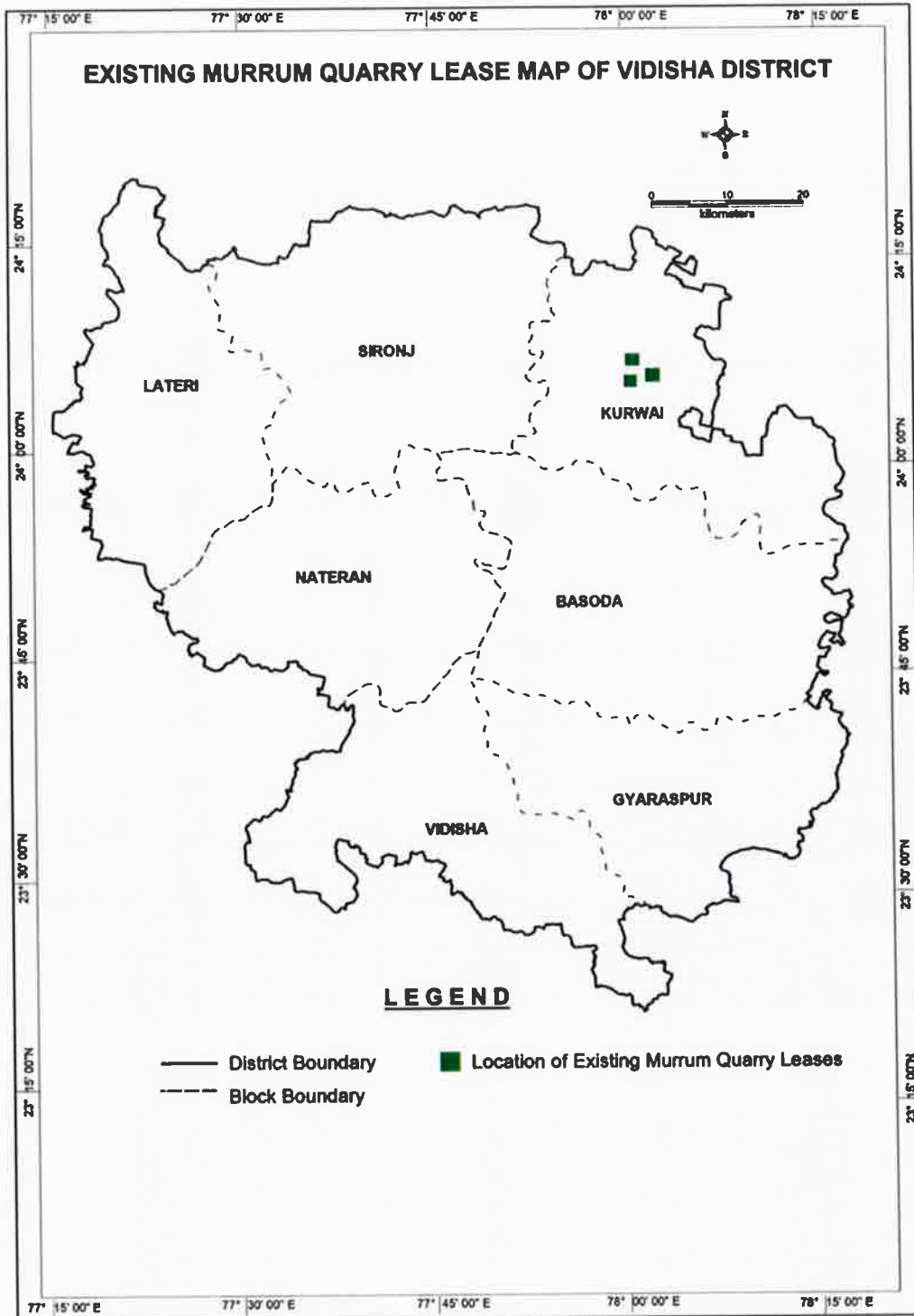
S.n.	Mineral	Details of production (in Cubic metre)		
		Year 2018-19	Year 2019-20	Year 2020-21
1	Gitti (Road metal)	183906	516837	433166
2	Murrum	20312	190425	88119
3	Stone(boulder)	900	6000	4800
4	Flagstone	33627	84284	65087



State Level Environment Impact
Assessment Authority, M.P.
(EPCO)
Paryavaran Parisar
E-5, Arera Colony, Bhopal (M.P.)

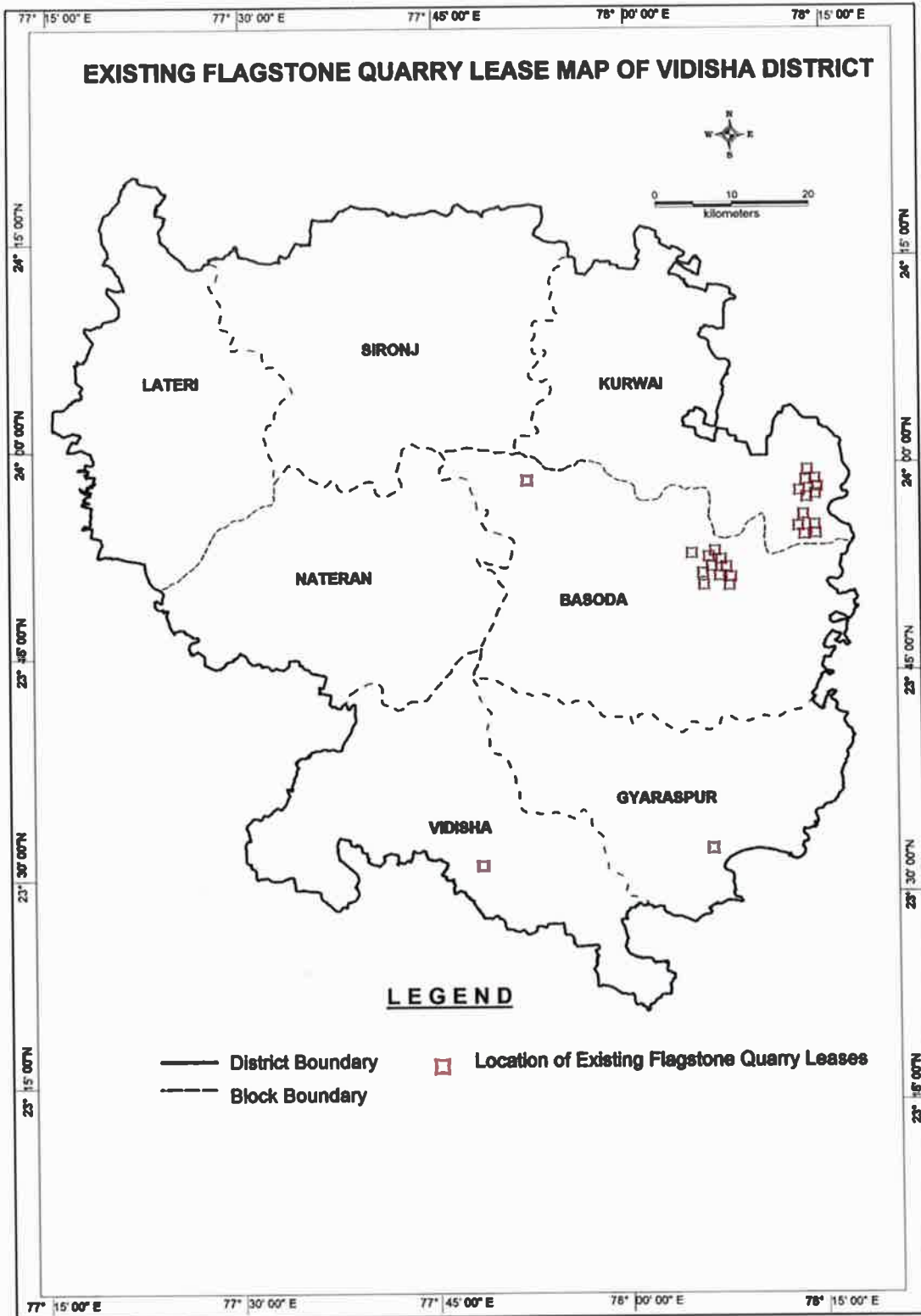
17- Quarry lease marked in mineral map of district




 State Level Environment Impact
 Assessment Authority, M.P.
 (EPCO)
 Paryavaran Parishad
 E-5, Arera Colony, Bhopal (M.P.)





 State Level Environment Impact
 Assessment Authority, M.P.
 (EPCCO)
 Paryavaran Parisar
 E-5, Arera Colony, Bhopal (M.P.)





 State Level Environmental Impact
 Assessment Authority, M.P.
 (EPCO)
 Paryavaran Parisar
 E-5, Arera Colony, Bhopal (M.P.)

**18- Detail of area where group of mining lease available
(No of mining lease, latitude/longitude) -**


क्र.	पट्टेदार का नाम	खनिज का नाम	स्वीकृत खसरा	रकबा (हे. में.)	ग्राम	तहसील	पट्टे की अवधि	अक्षांश / देशान्तर
1	2	3	4	5	6	7	8	9
1	सियाबाई पत्नी श्री घासीराम आदिवासी निवासी- करैया हवेली, ग्राम रंगई, पोस्ट विदिशा, तह0 विदिशा, जिला विदिशा	गिट्टी	181/2, 189/2	4.000	पठारी बासौदा	बासौदा	13.10.2018 से 12.10.2028	A- N 23°50.521 - E 77°54.084 B- N 23°50.627 - E 77°54.288 C- N 23°50.570 - E 77°54.304 D- N 23°50.541 - E 77°54.233 E- N 23°50.484 - E 77°54.163 F- N 23°50.465 - E 77°54.124
2	विशाल शर्मा पुत्र श्री महेन्द्र शर्मा निवासी- 79, महल कालोनी, शिवपुरी (म0प्र0)	गिट्टी	625	4.000	ऊहर	बासौदा	06.06.2015 से 05.06.2025	A- 23°59'57.45"N - 77°48'08.14"E B- 23°59'57.52"N - 77°48'13.66"E C- 23°59'49.01"N - 77°48'13.38"E D- 23°59'49.02"N - 77°48'08.09"E
3	मुदस्सर अली पुत्र श्री चौधरी मुनव्वर सलीम निवासी- बडाबाजार, विदिशा	गिट्टी	27	4.000	चौरावर	बासौदा	26.02.2019 से 25.02.2029	A- 23°50'25.213"N - 77°53'28.439"E B- 23°50'20.645"N - 77°53'34.649"E C- 23°50'15.527"N - 77°53'31.397"E D- 23°50'20.063"N - 77°53'25.273"E
4	श्री रमेशचंद राय पुत्र श्री हरदास राय निवासी ग्राम चौरावर तह. बासौदा	गिट्टी	220/2/4	2.000	चौरावर	बासौदा	22.03.2017 से 21.03.2027	A- N 23°49'38.09" - E 77°53'42.22" B- N 23°49'41.01" - E 77°53'49.16" C- N 23°49'45.16" - E 77°53'46.81" D- N 23°49'42.66" - E 77°53'40.55"
5	हर्ष अग्रवाल अंतरित देवेन्द्र सिंह रघुवंशी पुत्र श्री सरदार सिंह रघुवंशी निवासी- वार्ड नं. 07, डॉ. आर. पी. तिवारी के सामने, साकेत नगर, गंजबासौदा	गिट्टी	220 / 3 / क / 3	2.000	चौरावर	बासौदा	11.08.2016 से 10.08.2026	A- 23°50'02.34"N - 77°53'41.19"E B- 23°50'04.79"N - 77°53'43.52"E C- 23°50'00.76"N - 77°53'48.43"E D- 23°49'58.01"N - 77°53'45.44"E
6	मनोज शर्मा पुत्र श्री जमनाप्रसाद शर्मा निवासी- पचमा रोड, बासौदा	गिट्टी	173/1	1.000	चौरावर	बासौदा	08.09.2014 से 07.09.2024	A- 23°50'27.96"N 77°53'34.37"E B- 23°50'28.04"N 77°53'40.27"E C- 23°50'24.55"N 77°53'37.88"E D- 23°50'25.15"N 77°53'37.07"E E- 23°50'25.79"N 77°53'35.83"E
7	श्री दिग्विजय सिंह पुत्र श्री बहादुर सिंह सोलंकी निवासी- कालाबाग, बेहलोट बायपास रोड, गंजबासौदा (नवीनीकरण)	गिट्टी	220 / 1 / ख / 2 / 00 01	1.650	चौरावर	बासौदा	02.06.2021 से 01.06.2031	A- 23°49'59.26"N - 77°53'33.38"E B- 23°49'58.87"N - 77°53'41.78"E C- 23°50'02.39"N - 77°53'38.29"E D- 23°49'59.58"N - 77°53'35.13"E E- 23°49'58.32"N - 77°53'36.42"E


 State Level Environment
 Assessment Authority, M.P.
 (EPCO)
 Paryavaran Parisar
 E-5, Aareta Colony, Bhopal (M.P.)


8	श्रीमती महेन्द्र कौर पत्नि श्री जगजीत सिंह निवासी- 22 बी, मुखर्जीनगर विदिशा	गिट्टी	37	2.000	चौरावर	बासौदा	24.01.2014 से 23.01.2024	A- 23°49'56.39"N 77°53'14.68"E B- 23°49'56.26"N 77°53'21.32"E C- 23°49'52.67"N 77°53'21.41"E D- 23°49'53.47"N 77°53'16.83"E E- 23°49'51.82"N 77°53'14.58"E
9	श्रीमती सोना संधू पत्नी श्री मनिन्दर सिंह संधू निवासी- HIG-56, मुखर्जी नगर विदिशा	गिट्टी	35/2	4.000	चौरावर	बासौदा	01.06.2015 से 31.05.2025	A- 23°50'7.20"N 77°53'22.47"E B- 23°50'7.16"N 77°53'27.57"E C- 23°49'58.03"N 77°53'27.30"E D- 23°49'58.14"N 77°53'22.32"E
10	श्रीमती मंजू सिंह राजपूत पत्नी श्री ईश्वर सिंह राजपूत निवासी- सुभाष निकेतन हाई स्कूल, राजपूत कालोनी, गंजबासौदा	गिट्टी	167/2	2.000	पठारी बासौदा	बासौदा	29.08.2014 से 28.08.2024	A- 23°50'30.41" - 77°53'33.63"E B- 23°50'27.75" - 77°53'41.41"E C- 23°50'30.57" - 77°53'41.83"E D- 23°50'33.17" - 77°53'33.89"E
11	श्रीमती मंजू सिंह राजपूत पत्नी श्री ईश्वर सिंह राजपूत निवासी- सुभाष निकेतन हाई स्कूल, राजपूत कालोनी, गंजबासौदा	गिट्टी	168/2, 169/3	3.000	पठारी बासौदा	बासौदा	20.06.2017 से 19.06.2027	A- 23°50'36.06"N - 77°53'30.31 E B- 23°50'30.92"N - 77°53'29.88 E C- 23°50'31.25"N - 77°53'29.55 E D- 23°50'31.40"N - 77°53'26.96 E E- 23°50'31.18"N - 77°53'26.06 E F- 23°50'32.35"N - 77°53'27.65 E G- 23°50'33.11"N - 77°53'27.14 E H- 23°50'33.76"N - 77°53'26.36 E I- 23°50'34.14"N - 77°53'24.79 E J- 23°50'35.22"N - 77°53'23.94 E K- 23°50'35.90"N - 77°53'23.26 E L- 23°50'36.68"N - 77°53'22.45 E M- 23°50'37.40"N - 77°53'21.03 E N- 23°50'38.13"N - 77°53'20.20 E O- 23°50'39.43"N - 77°53'20.12 E
12	श्री अमित कुमार गोयल पुत्र श्री मदन लाल गोयल निवासी- वार्ड नं. 11, नौलखी मंदिर के पास, बासौदा	गिट्टी	625	3.000	ऊहर	बासौदा	02.08.2017 से 01.08.2027	A- 23°59'54.53"N - 77°48'13.60"E B- 23°59'01.66"N - 77°48'13.37"E C- 23°59'01.60"N - 77°48'08.11"E D- 23°59'54.43"N - 77°48'09.13"E
13	मेसर्स मल्टी माईनिंग एक्सप्लोरेशन प्रो. श्री सुनील जैन निवासी- वार्ड नं. 22, जैन चेत्यालय के पास, गंजबासौदा	गिट्टी	220/1ख, 220/3/ क/2	1.800	चौरावर	बासौदा	02.09.2015 से 01.09.2025	A- 23°50'07.79"N - 77°53'47.10"EB- 23°50'10.79"N - 77°53'51.52"EC- 23°50'13.81"N - 77°53'48.58"ED- 23°50'10.44"N - 77°53'44.56"E


 State Level Environment Impact
 Assessment Authority, M.P.
 (EPCO)
 Paryavaran Parisar
 E-5, Arera Colony, Bhopal (M.P.)

14	अब्दुल मतीन खान पुत्र श्री हाजी सलीम खान निवासी- वार्ड नं. 19, लोहा मील रोड, लक्ष्मीबाई पार्क के पास, गंजबासौदा	गिट्टी	28	1.000	चौरावर	बासौदा	01.12.2015 से 30.11.2025	A- 23°50'28.02"N - 77°53'24.94"E B- 23°50'28.24"N - 77°53'28.70"E C- 23°50'23.77"N - 77°53'26.53"E D- 23°50'23.21"N - 77°53'27.12"E E- 23°50'23.14"N - 77°53'25.37"E
15	श्रीमती सविता ऐलिया पत्नि श्री अभिषेक ऐलिया निवासी- वार्ड नं. 19, सिरसापुरा, गांधी चौक, गंजबासौदा	गिट्टी	177/3	2.000	पठारी बासौदा	बासौदा	20.09.2016 से 19.09.2026	A- N 23°50'22.11" - E 77°53'52.00" B- N 23°50'22.10" - E 77°53'57.15" C- N 23°50'26.66" - E 77°53'57.48" D- N 23°50'26.80" - E 77°53'52.04"
16	श्री दिनेश उपाध्याय पुत्र श्री रघुवीर प्रसाद उपाध्याय निवासी- न्यू बस स्टेण्ड, विदिशा	गिट्टी	30	4.000	चौरावर	बासौदा	16.10.2015 से 15.10.2025	A- 23°50'08.73"N - 77°53'15.77"E B- 23°50'09.06"N - 77°53'20.94"E C- 23°50'18.02"N - 77°53'20.32"E D- 23°50'17.68"N - 77°53'15.27"E
17	श्री राहुल रघुवंशी पुत्र श्री जसवंत सिंह रघुवंशी निवासी- दुर्गानगर, विदिशा	गिट्टी	31/2	3.700	चौरावर	बासौदा	29.07.2015 से 28.07.2025	A- 23°50'02.34" N - 77°53'41.19" E B- 23°50'04.79" N - 77°53'43.52" E C- 23°50'00.76" N - 77°53'48.43" E D- 23°50'58.01" N - 77°53'45.44" E
18	मेसर्स सुदर्शन स्टोन केशर प्रो. श्री अमृतांशु यादव निवासी- गोकुल घाम, ग्रीन सिटी, बेहलोट बायपास, गंजबासौदा, जिला विदिशा	गिट्टी	48/2	1.121	चौरावर	बासौदा	03.10.2018 से 02.10.2028	A- N 23°50.067" - E 77°53.049" B- N 23°50.142" - E 77°53.054" C- N 23°50.145" - E 77°53.071" D- N 23°50.136" - E 77°53.098" E- N 23°50.094" - E 77°53.099" F- N 23°50.054" - E 77°53.094"
19	श्री संजीव अग्रवाल पुत्र ओमकार प्रसाद निवासी- बस स्टेण्ड के पास, पठारी रोड, मण्डीबामौरा (बीना)	गिट्टी	220/2/1 /4 , 220/2/1 /5	2.000	चौरावर	बासौदा	15.06.2017 से 14.06.2027	A- 23°49'51.58" - 77°53'32.74"E B- 23°49'55.75" - 77°53'39.70"E C- 23°49'52.52" - 77°53'42.05"E D- 23°49'49.66" - 77°53'37.92"E E- 23°49'52.43" - 77°53'36.43"E F- 23°49'50.68" - 77°53'33.61"E
20	श्री अनन्त कुमार दत्ता पुत्र श्री एसपी.दत्ता निवासी- युवराज क्लब रोड, विदिशा	गिट्टी	30	2.000	चौरावर	बासौदा	22.03.2016 से 21.03.2026	A- 23°50'12.23"N - 77°53'23.27"E B- 23°50'12.28"N - 77°53'26.98"E C- 23°50'05.49"N - 77°53'27.52"E D- 23°50'05.28"N - 77°53'22.22"E E- 23°50'07.26"N - 77°53'22.04"E F- 23°50'07.24"N - 77°53'24.95"E G- 23°50'11.18"N - 77°53'24.69"E H- 23°50'11.07"N - 77°53'23.44"E


 State Letter Implementation
 Assessment Authority, M.P.
 (EPCO)
 Paryavaran Parisar
 E-5, Arera Colony, Bhopal (M.P.)

21	श्री कमल अहिरवार पुत्र श्री नथू अहिरवार निवासी- वार्ड नं. 33, आचार्य कॉलोनी के पीछे, करैयाखेड़ा रोड़, विदिशा, जिला विदिशा	गिट्टी	625	2.000	ऊहर	बासौदा	31.12.2018 से 30.12.2028	A- N 23°59'48.61" - E 77°48'07.82" B- N 23°59'52.14" - E 77°48'07.65" C- N 23°59'52.29" - E 77°48'12.73" D- N 23°59'50.31" - E 77°48'12.88" E- N 23°59'50.17" - E 77°48'16.84" F- N 23°59'48.71" - E 77°48'16.69"
22	श्री प्रदीप दुबे पुत्र श्री रामकिशन दुबे निवासी- ग्राम राजबांश, तह. मालथौन, जिला सागर	गिट्टी	604/3	2.000	ऊहर	बासौदा	09.01.2019 से 08.01.2029	A- N 23°59'59.78" - E 77°48'24.64" B- N 23°59'59.82" - E 77°48'28.32" C- N 24°00'05.95" - E 77°48'28.38" D- N 24°00'05.93" - E 77°48'24.53"
23	श्री ब्रिजा अहिरवार पुत्र श्री मान सिंह अहिरवार निवासी- वार्ड नं. 3, चामुंडा गली, चौपड़ा, विदिशा, जिला विदिशा	गिट्टी	625	4.000	ऊहर	बासौदा	31.12.2018 से 30.12.2028	A- N 23°59'48.10" - E 77°48'03.81" B- N 23°59'50.98" - E 77°48'03.72" C- N 23°59'56.66" - E 77°48'02.85" D- N 23°59'59.67" - E 77°48'06.07" E- N 23°59'59.58" - E 77°48'07.08" F- N 23°59'48.12" - E 77°48'07.55"
24	श्री अनिरुद्ध ऐलिया पुत्र श्री मुकेश ऐलिया, निवासी- 290, स्टेशन मेन रोड, नेहरू चौक, गंजबासौदा	गिट्टी	175/1	2.000	पठारी बासौदा	बासौदा	26.05.2017 से 25.05.2027	A- 23°50'11.21"N - 77°53'52.93"E B- 23°50'11.29"N - 77°53'57.12"E C- 23°50'17.20"N - 77°53'55.56"E D- 23°50'17.03"N - 77°53'51.94"E
25	श्री मंगल सिंह पुत्र श्री बसंती सिंह राजपूत निवासी- ग्राम इमली चौराहा, बेहलोट बायपास रोड, तह. गंजबासौदा, जिला विदिशा	गिट्टी	21/1, 21/3	1.000	चौरावर	बासौदा	13.11.2017 से 12.11.2027	A- 23°50'31.42"N - 77°53'17.50"E B- 23°50'28.64"N - 77°53'17.55"E C- 23°50'26.22"N - 77°53'17.56"E D- 23°50'24.76"N - 77°53'17.55"E E- 23°50'24.89"N - 77°53'15.12"E F- 23°50'25.79"N - 77°53'15.08"E G- 23°50'28.07"N - 77°53'15.61"E H- 23°50'29.95"N - 77°53'15.74"E
26	श्री अमित दुबे पुत्र श्री कैलाशनाथ दुबे निवासी- प्रकाश भवन, मील रोड, एकता चौक, गंजबासौदा	गिट्टी	46/1	2.000	चौरावर	बासौदा	29.07.2019 से 28.07.2029	A- N 23°50'08.93" - E 77°53'16.53" B- N 23°50'05.99" - E 77°53'16.42" C- N 23°50'05.98" - E 77°53'08.67" D- N 23°50'08.91" - E 77°53'08.55"
27	देवेन्द्र सिंह रघुवंशी पुत्र श्री सरदार सिंह रघुवंशी निवासी- वार्ड नं. 07, डॉ. आर. पी. तिवारी के सामने, साकेत नगर, गंजबासौदा	पत्थर केशर गिट्टी	27/3	2.000	चौरावर	बासौदा	17.08.2021 से 16.08.2031	A- 23°50'17.94"N - 77°53'31.26"E B- 23°50'15.63"N - 77°53'33.50"E C- 23°50'22.40"N - 77°53'39.55"E D- 23°50'24.40"N - 77°53'36.97"E


 State Level Eminent Person
 Assessment Authority, M.P.
 (EP-D)
 Parvatan Paribar
 e-5, Arera Colony, Bhopal (M.P.)

28	श्री विजय सिंह पुत्र श्री बहादुर सिंह सोलंकी निवासी- कालाबाग, बेहलोट बायपास रोड, गंजबासौदा	पत्थर केशर गिट्टी	27/2/2	1.000	चौरावर	बासौदा	12.01.2022 से 11.01.2032	A- 23°50'21.05"N 77°53'34.92"E B- 23°50'19.71"N 77°53'37.09"E C- 23°50'15.55"N 77°53'32.09"E D- 23°50'16.41"N 77°53'31.01"E
29	अनीरवान दत्ता पुत्र श्री ए.के दत्ता निवासी- युवराज क्लब रोड, विदिशा	पत्थर केशर गिट्टी	29	2.000 है०	चौरावर	बासौदा	17.08.2021 से 16.08.2031	A- 23°50'22.08"N 77°53'20.39"EB- 23°50'22.07"N 77°53'24.25"EC- 23°50'16.12"N 77°53'24.23"ED- 23°50'16.12"N 77°53'20.39"E
30	श्री अमित दुबे पुत्र श्री कैलाशनाथ दुबे निवासी- प्रकाश भवन, मील रोड, एकता चौक, गंजबासौदा	पत्थर केशर गिट्टी	47	2.000	चौरावर	बासौदा	सैद्धांतिक स्वीकृति आदेश क. 5225 दिनांक 27.07. 2021	A- 23°50'7.21"N 77°53'14.51"E B- 23°50'7.16"N 77°53'5.67"E C- 23°50'4.61"N 77°53'5.54"E D- 23°50'4.65"N 77°53'14.52"E

19- Sensitive area of Ecology in district (if any)

Ecologically Sensitive Areas (ESAs) have been identified and notified by the Indian Ministry of Environment & Forests (MoEF) since 1989. Notifications declaring areas as ESAs are issued under the Environment (Protection) Act 1986. The clauses of the EPA which allow for the notification of ESAs hold the possibility of realising landscape-level conservation. However, these clauses have been used only by a few actors mainly because of the lack of knowledge about the scope of ESAs and also due to the MoEF's ambiguity in notifying them. The last decade has seen significant action around Ecologically Sensitive Areas at the national level. The MoEF has defined the term 'ecological sensitivity'. The criteria and procedure for designation of areas as 'ecologically sensitive' have been decided and 'environmental sensitivity' has emerged as an important driver of conservation. Nevertheless, due to incomplete information, many proposals that were submitted to the MoEF are still pending or were subsequently rejected as they did not meet the MoEF's criteria. Last year, a draft National Environmental Tribunal Bill was prepared by the MoEF and was due for discussion at the subsequent session of Parliament. This new bill sought to dissolve all authorities set up under section 3(3) of the Environment (Protection) Act, 1986, which included all

State Level
Assessment
(EIA)
Paryavaran Parishad
-5, Arera Colony, Bhopal (M.P.)

ESA authorities / committees and even the committee set up for evaluating ESA proposals. It sought to transfer the powers of local ESA committees to the State Environment Impact Assessment Authorities (SEIAA). Under these circumstances, the authors felt the need to research and document thoroughly the process and experiences of declaration of ESAs in the country so that future discussions on ESAs could be informed by these. An attempt has therefore been made here to do this and provide both a national picture on ESAs as well as chapters on individual ESAs. This study was carried out with the following objectives:

1. To compile the available information to the extent possible on the national processes around Ecologically Sensitive Areas;
2. To piece together the historical background of various Ecologically Sensitive Areas in the country, declared by the MoEF;
3. To undertake a case-by-case analysis of the designated ESAs with respect to the current issues with their implementation;
4. To undertake a comparative analysis of all the notified ESAs;
5. To track the current status of ESA proposals submitted to the MoEF;
6. To understand the working of local monitoring committees/ authorities constituted to ensure the implementation of the ESA notifications;
7. To understand the potential of ESAs as a conservation tool among other conservation measures;

20- Impact of mining activity on Environment (Air, water, noise, soil, Flora, fauna, land use, agriculture, forest etc)

Environmental impacts of mining can occur at local, regional, and global scales through direct and indirect mining practices. Impacts can result in erosion, sinkholes, loss of biodiversity, or the contamination of soil, groundwater, and surface water by the chemicals emitted from mining processes.

1- Air

Mining activities such as crushing and blasting of stone, removal of top soil and extraction of weathered material murrum may cause release of large amount of dust in the

air. similarly movement of minerals in large vehicles without any protective measure can cause air pollution and respiratory problems.

2- Water

Mining can have harmful effects on surrounding surface and groundwater.

3- Noise

Mining activities such as crushing and blasting of stone, removal of top soil and extraction of whetherd material murrum through heavy machenry and crushing plants produce heavy noise in the sorrounding areas

4- Soil

Movement of Rocks due to mining activies and movement of over burden in case of Flagstone and boulder mines. cause a large impact on soil. It Causes erosion of soil and degradation of land.

5- Flora, fauna

Mining activities adversely effect the flora and fauna in local and regional level. some time large number of plants and trees are cut before the extraction of mineral. similarly heavy sand mining in rivers cause change in eco system of river aquatic life.

6- land use, agriculture and forest

A Mining activity may land use pattern area for example extraction of minerals from mountain and hills degrade the beauty of mountains, Agriculture land changes to barren land due to mining activities in near by areas. Large area of forest are cut down due to mining activity in forest areas which causes deforestation in the area.


21- Measure for reducing impact of mining activities on environment.

- The mining shall be carried out stictly in accordance with the M.p. minor mineral rule 1996, M.P. Sand (Mining Transportation, Storage and Trading) Rule- 2019, Sustainable Sand Mining Management Guidelines, 2016 and Enforcement & Monitoring Guidelines for Sand Mining, 2020 issues by the MoEF&CC ensuring

State Level Environmental Impact Assessment Authority, M.P.
(EIA-01)
Panyataram Parisar
Areta Colony, Bhopal (M.P.)

that the annual replenishment of sand in the mining lease area is sufficient to sustain the mining operations.

- Impact of mining activity on environment may be reduced by any leasee by following the terms and conditions given by pollution control board as per Water (prevention and control of pollution) Act- 1974 and Air Water (prevention and control of pollution) Act- 1981 and by following the specific and standard condition recommended by environmental impact assessment authority.
- Mining Should be carried out as per the mining plan approved by authority so that impact of mining activity on local environment may be reduced.
- Air pollution in areas where crushing units are established may be reduced by frequent sprinkling of water in lease area and approach roads. In Stone crushing unit water sprinkler, wind breaking wall, GI sheet-sheds should be installed.
- Thick plantation should be carry out in and around the quarry areas. Waste generated due to mining activity should be properly dumped and reuse.
- Protective measures such as respiratory devices, N-95 Mask should be provided to mine workers to reduce the air pollution. Similarly Ear Plugs should be provided to mine workers to reduce the Noise pollution.
- It should be frequently monitor that mining of sand in river beds does not change the natural flow of river water. It helps in maintaining the water resource.
- All machinery system equipment install should be in a good working condition and should be regularly maintain to decrease the impact of pollution.
- Quarry lease area should develop Green belt of 10 mtr. width or around the premises to improve the environment.
- The Grant and permissions given by pollution control board and environment impact assessment authority should be monitor time to time.


State Level Environmental Impact
Assessment Authority, M.P.
(E-5)
Paryavaran Parisar
E-5, Aarey Colony, Bhopal (M.P.)

22- Reclamation of mining areas

Quarrying operations in general has adverse environmental effects if proper abatement measures are not taken. As a result of mining operation the original land profile will obviously altered and the magnitude and significance of environmental pollution caused by mining depends on type of available minerals, method of mining & processing etc.

Reclamation and rehabilitation of mined out land are the most important post mining activities. These practices will commence only after the excavation of optimum thickness of stone which is economically viable.

For reclamation and land the mining activity should be plan according to the mining plan so as to provide the early back filling and reclamation of the mining.

In most of the quarry lease reclamation of mines can be done by back filling the waste rock or over burden into the quarry after the period of quarry lease is over. Though a reclamation a mine or quarry reclamation plan must contain the following steps.

- 1- Storage and preservation of top soil/over burden.
- 2- proposal for reclamation of land effected by mining during and at the end of mining.
- 3- stablisation and vegetation of dumps .
- 4- Preparation of dumping ground for Stacking mineral substance.


State Level Environment Impact
Assessment Authority, M.P.
(EIA-3)
Paryavaran Parisar
E-5, Arera Colony, Bhopal (M.P.)

23- Risk assessment and Disaster management

The Anticipated risks in the mining operations are mentioned blow:

Hazard Identification and Risk Analysis discusses about the various types of hazards associated with the operation of the Project due to process, storage & handling, human errors, electric failures and natural calamities. It also presents the calculated frequencies of occurrence of different accident scenarios for the identified potential hazard occurrence. Risk Reducing Measures based on the calculated frequencies and consequences.

IDENTIFICATION OF HAZARDS :-

TECHNOLOGICAL HAZARDS

These include disastrous events or hazards occasioned by human impact on the Environment and technical causes. They may be divided into Noise hazard from intense noise sources on operating equipment like excavation/loading, transportation etc. Fires on large surface vehicles through ignition of fuel/ hydraulic fluids injuries and fatalities during transport of materials by road.

STRUCTURAL FAILURE

Instability of dumps, bench/pit slopes in mine which may cause injury and fatalities.

SCENARIO SCONSIDERED FOR RISKASSESSMENT

Knowledge Of Work :- The application of risk assessment depends upon full understanding of all aspects of the job being undertaken. In carrying out a risk assessment in relation to a particular task, the evaluation must include a review of the knowledge, experience and training of those persons carrying out the work.

Personal competence :- It follows that the knowledge, experience and training of personnel involved in work is critical to evaluate any risk assessment. A knowledgeable, experienced well- trained and competently supervised workforce will be at a lower risk of accidents occurring than a poorly trained and badly supervised workforce.

Co- ordination :- It is essential that the coordinator ensures that everyone engaged in the work is capable and understands the role of others and their responsibility for each other. This is particularly important when contract workers undertake part or all of the work to be carried out.

Health Hazards :- For the purposes of this document, health hazards should be interpreted as being harmful dust, gases and noise which is emitted during surface mining operations. Similarly other hazardous operations involved in the mining operations which are related to the health and well-being of the workers.

Noise :- Noise is considered as a common occupational hazard in mine environment. Prolonged exposure to noise over a period of years may cause permanent damage to auditory nerves and its sensory components (Noise Induced Hearing Loss). In order to avoid Noise Induced Hearing Loss (NIHL) to the operators of the HEMMs, the cabins of these machines will be made sound proof. Also, the operators and other workers working in the high noise generating areas are being provided with ear plugs/ ear muffs to protect their hearing. No worker will be allowed to enter high noise generating areas without wearing proper protection equipment's.


Slate Level Environmental Impact
Assessment Authority, M.P.
(EFCO)
Paryavaran Parisar
E-5, Arera Colony, Bhopal (M.P.)

Surface Fire :- There are no ignitable materials in a Red Ochre deposit. However, the dumpers deployed in the mine may catch fire. No inflammable material shall be stored except in a fire proof receptacle.

No person shall place or permit to throw any naked light or lamp on or near any Combustible material.

As per Regulation 121 of MMR 1961 adequate supply of sand or incombustible dust or sufficient portable fire extinguishers shall be provided at every entrance to the mine or at every place where inflammable material is stored.

Loading :- All loading of mineral will be done using loaders/excavators. There is no risk associated with the activity. However, precautions are required to be taken to remove workers away from the loading operations, to avoid any fall of material on persons. Also, the loading operations are supervised by a site supervisor for properly guiding the loading machine operator.

Pit slope failure :- The sides of the mine benches will be suitably sloped to avoid bench failure. The bench height is planned to be kept 6 m height with width more than the height of the bench. The bench sides and edges will be regularly inspected for any signs of failure, development of cracks, etc. Due precautionary measures will be adopted to avoid any bench or pit slope failure.

Heavy vehicles :- Proper care will be taken while loading and transportation of mineral and overburden. Good maintenance and regular testing are necessary to reduce the possibility of brake Failure. An area shall be set out as a testing area where regular tests are carried out on the effectiveness of a vehicles braking system.

PERSONAL PROTECTIVE EQUIPMENT (PPE)

The PPE should be of good construction, where ever possible ISI certified, suitable for the hazard e.g. a dust respirator fitted with the correct filter to capture the particular hazardous dust and maintained to recommended standards. As personal protective equipment only affords limited protection it should only be used as a last resort and then as an interim arrangement until other steps are taken to reduce the risk of personal injury to an acceptable level.

TRAFFIC MOVEMENT

As the vehicles used are very less in number, there is no risk of accidents due to the traffic movement. However, haulage roads will be properly maintained and the speed limits shall be implied on the vehicles plying for mineral transport to avoid accidents.

DISASTER MANAGEMENT PLAN

The complete mining operation will be carried out under the management control and direction of qualified Mines Manager. The Directorate General of Mines Safety (DGMS), Dhanbad have issued a number of standing orders, model standing orders and circulars to be followed by the mine management.

Checking and regular maintenance of garland drains and earthen bunds to avoid any inflow of surface water in the mine pit. Provision of pumps for pumping out water from the mining pit. Entry of unauthorized persons will be prohibited.

Fire fighting and first aid provision shall be kept in the mines office complex and mining area. Safety equipment such as safety boots, helmets, goggles etc. Will be made available to the employees and regular checked for their use. Training and refresher courses for all the workers working of mine as per approved scheme and regular updating for the same. Regular cleaning of mine faces. Regular maintenance and testing of all mining equipment as per manufacture's guidelines. Suppression of dust on the haulage roads. Increasing the awareness of safe practices through competitions, posters and other similar drive.

SYSTEM OF COMMUNICATION

An internal communication system for the department head and to their line of command should be maintained. Having the telephone no's and addresses of rescue

station, police station, Fire service station, local hospital, electricity supply agency and standing consultative committee members is another essential aspect.

CONSULTATIVE COMMITTEE

A standing consultative committee will be formed under the head of Mine's manager.

FIRSTAID & MEDICAL FACILITIES

The mine management is having first aid facilities for use in emergency situation. All casualties would be registered and will be given first aid. The mine management has proper telephone / wireless set for quick communication with nearest hospitals where the complicated cases are to be sent.

FUNCTIONS OF PUBLIC RELATIONS GROUP

A cordial relation with government officials and other social service organization and working groups shall be maintained. To liaise with representatives of the mineworkers to ameliorate the situation of panic, tension, sentiments, grievances and misgivings created by any disaster. To ameliorate the injured, survivors and family members of affected persons by providing material, moral support, finance and establishing contact with relatives of victims.

CARE AND MAINTENANCE DURING TEMPORARY DISCONTINUANCE

During temporary discontinuance of mine the mining operation due to any reason, notice (as per Rule 24 of MCDR, 1988 & Reg.6 of MMR, 1961) will be sent to IBM and mines safety authorities. Notice will be accompanied as per Rule 24 of MCDR, 1988, vide, Form no.D-1. All precautionary steps will be taken into account in respect of care and maintenance. Following steps will be taken:

PROTECTION OF THE PITS:

The quarry part of the lease will be protected by fence as per DGMS circular all around the open pit with caution board displaying the danger in local language.

PROTECTION OF AREA :-

The area will be protected by displaying a board at the entry with caption like "Entry in the premises without permission is strictly prohibited" in local language.

MAINTENANCE AND MONITORING:

The area will be monitored every week by competent person and if maintenance is needed will be done as per requirement. All the mining machinery shall be shifted to a safe place. Care and upkeep of plantation done shall be carried out on regular basis. All rules and regulations shall be followed in case of any temporary discontinuance of mine.

EMERGENCY PLAN

On realizing anything serious happened anywhere in the mine, the foreman or the mate will immediately inform the nearest mining official & the manager of mine. On receiving information of emergency, Shift in-charge will ensure that all the materials and transport system to deal with emergency situation is kept under readiness. First aid facilities to be kept ready to receive the cases. Regulations laid down by DGMS should be fully complied.

SOCIAL IMPACT ASSESSMENT PLAN

There will be the positive impact on the villagers of the nearby villages in the form of employment. There is no human settlement in the lease area. Thus there is no impact on the human settlement and thus no R & R plan is required

CONCEPTUAL RECLAMATION AND REHABILITATION OF THE

WORKED OUT AREA :- After reaching the maximum feasible depth i.e. permissible depth from the surface with the dumping material and the remaining area will be developed as water storage. A sufficiently thick bund wall will be constructed all around the ultimate pits for safety. The plantation will be done all around the bunds. Thus, at conceptual stage, there will not be any surface dump. The infrastructure like mine road, office etc. being of semi-permanent nature will be removed and

reclaimed for plantation as proposed. Thus, at conceptual stage all waste generated will be completely backfilled in the worked out pit.

OUTLINE OF DISASTER MANAGEMENT PLAN

The purpose of disaster management plan is to restore the normalcy for early resumption of mining operation due to an unexpected, sudden occurrence resulting to abnormalities in the course of mining activity leading to a serious danger to workers or any machinery or the environment. The main objectives of preparing a disaster management plan in mining project include:

- To protect workers in mine from accident
- To prevent or reduce the incidence and severity of injury during mining operations.
- To respond immediately and adequately in case of a serious accident.

Any type of disaster be it natural or manmade, leads to immense loss of life, and also causes damage to the property and the surrounding environment, to such an extent that the normal social and economic mechanism available to the society, gets disturbed. The Govt. of India, recognized the need to of a proactive, comprehensive, and sustained approach to disaster management to reduce detrimental effects of disasters on overall socio-economic development of country, and came out with Disaster Management (DM) Act 2005, and highlighted the role and importance of District Disaster Management Plan. The Govt. of Madhya Pradesh (GoMP) also believes that there is a need for a Disaster Management Plan in every district that articulates its vision and strategy for disaster management in the state. In this context the Madhya Pradesh State Disaster Management Authority (MPSDMA) provides guidelines to various entities involved in disaster management in the state to discharge their responsibilities more effectively. Further, as per the DM Act, the District Disaster Management Authority to be formed in each district and it will be the nodal agency for preparation, functioning and review of the District Disaster Management Plan (DDMP). The scope of district disaster management plan is very wide, and it is applicable in all the stages of disasters (before,

during, after & non disaster time). The DDMPs can help officials in taking important decisions and also provide guidance to direct subordinates in emergency. The DDMP helps in saving the precious time, which might be lost in the consultations, and getting approval from authorities. It will be the responsibility of the District Disaster Management Authority members to look after the district and sub district level institutionalization activities pertaining to the disaster management, including the periodic review of district disaster management plan and allied functions. DDMP is an operational module for district administration (owned by the DDMA) and it helps to effectively mitigate the different types of disasters with locally available persons and resources. It also ensures a checklist for all the stakeholders for an action oriented response structure and to study their preparedness level.

The aim of the plan is to establish necessary systems, structures, programs, resources, capabilities and guiding principles for reducing disaster risks and preparing for and responding to disasters and threats of disasters in respective district, in order to save lives and property, avoid disruption of economic activity and damage to environment and to ensure the continuity and sustainability of development. The district disaster management plan has a holistic and integrated approach with emphasis on prevention, mitigation and preparedness by ensuring that Disaster Management receives the highest priority at all levels in the district. It has a paradigm shift, similar to the lines of national and state level, from reactive and relief centric approach to disasters. The approach is aimed to conserve developmental gains and also minimize losses to lives, livelihood and property. For efficient execution of the District Disaster Management Plan, the Plan has been organized as per these four stages of the Disaster Cycle. Non Disaster After Disaster Before Disaster During Disaster Non disaster stage: Activities include disaster mitigation, leading to prevention & risk reduction. Before disaster stage: Activities include preparedness to face likely disasters, dissemination of early warnings. During disaster stage: Activities include quick response, relief, mobilization of search & rescue, damage assessment. After disaster stage: Activities include recovery & rehabilitation programs in disaster affected areas.

24- Plantation and green belt development related to prior lease in district -

During mining operations green belt development through plantation is most important for environment safe guard, which should be superwise by related departments friquantly. Different type of species should be planted near lease periphery to keep environment clean at post mining period through reclamation. Where specific usefulness of land could be decided, a forestation is normally planned through the site could have been considered for better possibilities of land use.

Every year plantation is each quarry lease holder in the district near and around the lease area. However, only few plants survive every year because of lack of maintenance and due to unfertile area in and around mining areas. Thus there is need of demarcation of areas that can be reserve for plantation of quarry lease holders of district.

क्र.	पट्टेदार का नाम	खनिज का नाम	स्वीकृत खसरा	रकबा (हे. में.)	ग्राम	तहसील	वृक्षों/पौधों की संख्या	वृक्षों/पौधों का प्रकार
1	2	3	4	5	6	7	8	9
1	गिरीश पटेल पुत्र श्री रमेश भाई पटेल निवासी- कालाबाग, बरेठ रोड, बासौदा	फर्शीपत्थर	417/2/2	0.750	भिलाय	त्योंदा	35	बांस- 20, आंवला-05, अमरुद-10
2	श्री बालकिशन यादव पुत्र श्री उधम सिंह यादव निवासी ग्राम भिलाय तह. त्योंदा	फर्शीपत्थर	418/3	1.000	भिलाय	त्योंदा	50	नीम-15, अमरुद-12, जामुन-06, गुलमोहर-07, यूकेलिप्टिस-10
3	श्री संतोष पटेल पुत्र श्री मान सिंह निवासी- सागर रोड, बूढी बागरोद, तह. त्योंदा, जिला विदिशा	गिट्टी	321,322,323	1.000	बुढीबागरोद	त्योंदा	87	अमरुद-08, आंवला-04, सागौन-05, नींबू-06, गुलमोहर-60, आम-04
4	श्री निरंजन सिंह रघुवंशी पुत्र श्री गजराज सिंह रघुवंशी निवासी- अयोध्या नगर, धर्मकांटा, गंजबासौदा	फर्शीपत्थर	134/2	1.000	दौलवाड़ा	त्योंदा	5	नीम-01, पीपल-02, आम-02

5	सचिन कुमार जैन पुत्र श्री श्रीमल जैन निवासी-2, सोना भवन, मार्केटिंग रोड बासौदा	फर्शीपत्थर	152,153	1.000	लहदरा	बासौदा	22	नीम-05, जंगली-10, इमली-02, आम-05
6	संजय कुमार जैन पुत्र श्री सागरमल जैन निवासी-नौलखी मंदिर के पास, मार्केटिंग रोड बासौदा	फर्शीपत्थर	153	4.000	लहदरा	बासौदा	22	नीम-05, जंगली-10, इमली-02, आम-05
7	श्रीमति सुचिता यादव पत्नि श्री भारत सिंह यादव निवासी-वार्ड नं. 35, म.नं. 70, गली नं. 1, रामद्वारा विदिशा	फर्शीपत्थर	93/1, 94/1, 94/3	2.000	लहदरा	बासौदा	15	नीम-05, पीपल-05, जंगली-05
8	श्रीमति रेनू मंगवानी पत्नि श्री दिलीप मंगवानी निवासी- बरेठ रोड, चर्च के पास, गंजबासौदा	फर्शीपत्थर	13/3, 28/2/1, 28/2/2	1.700	साहबा	बासौदा	90	गुलमोहर-30, नीम-50, जामुन-05, अमरुद-05
9	श्री हेमंत मिश्रा पुत्र श्री मोहनदास जी मिश्रा निवासी पंडापुरा बासौदा तह. बासौदा	फर्शीपत्थर	93/2, 94/2	1.304	लहदरा	बासौदा	90	यूकेलिप्टिस-40, सागौन-50
10	प्रशांत नायक पुत्र श्री गोविन्द नायक निवासी-12/143, जालौरी वाली, गली, स्टेशन रोड, गंजबासौदा	फर्शीपत्थर	85/2, 85/3	1.862	लहदरा	बासौदा	15	नीम-08, आम-07
11	श्री रामनारायण पलोड पुत्र श्री हीरालाल पलोड निवासी- म.नं. 13, नेहरू चौक, स्टेशन रोड, गंजबासौदा	फर्शीपत्थर	151/1	1.500	लहदरा	बासौदा	39	जामुन-05, गुलमोहर-05, शीशम-12, कबीट-05, नींबू-12
12	अब्दुल रहीम पुत्र श्री अब्दुल करीम निवासी- म.नं. 95, वार्ड नं. 23, जवाहर रोड, बासौदा	फर्शीपत्थर	154	3.000	लहदरा	बासौदा	6	नीम-01, गुलमोहर-02, आम-03
13	सियाबाई पत्नी श्री घासीराम आदिवासी निवासी- करैया हवेली, ग्राम रंगई, पोस्ट विदिशा, तह0 विदिशा, जिला विदिशा	गिट्टी	181/2, 189/2	4.000	पठारी बासौदा	बासौदा	68	नीम-08, बबूल-30, अमरुद-30

14	विशाल शर्मा पुत्र श्री महेन्द्र शर्मा निवासी- 79, महल कालोनी, शिवपुरी (म0प्र0)	गिट्टी	625	4.000	ऊहर	बासौदा	9	बबूल-03, नीम-02, बेरी-01, अन्य-03
15	मुदस्सर अली पुत्र श्री चौधरी मुनवर सलीम निवासी- बडाबाजार, विदिशा	गिट्टी	27	4.000	चौरावर	बासौदा	20	नीम-10, बबूल-10
16	श्री रमेशचंद राय पुत्र श्री हरदास राय निवासी ग्राम चौरावर तह. बासौदा	गिट्टी	220/2/4	2.000	चौरावर	बासौदा	5	जामुन-01, गुलमोहर-02, आम-01, अमरुद-01
17	हर्ष अग्रवाल अंतरित देवेन्द्र सिंह रघुवंशी पुत्र श्री सरदार सिंह रघुवंशी निवासी- वार्ड नं. 07, डॉ. आर. पी. तिवारी के सामने, साकेत नगर, गंजबासौदा	गिट्टी	220/3/क /3	2.000	चौरावर	बासौदा	10	अमरुद-04, आंवला-03, जामुन-03
18	देवेन्द्र सिंह रघुवंशी पुत्र श्री सरदार सिंह रघुवंशी निवासी- वार्ड नं. 07, डॉ. आर. पी. तिवारी के सामने, साकेत नगर, गंजबासौदा	पत्थर केशर गिट्टी	27/3	2.000	चौरावर	बासौदा	40	पपीता-05, अमरुद-05, कटहल-05, नींबू-06, आम-05, नीम-08, पीपल-06
19	मनोज शर्मा पुत्र श्री जमनाप्रसाद शर्मा निवासी- पचमा रोड, बासौदा	गिट्टी	173/1	1.000	चौरावर	बासौदा	30	अमरुद-08, पीपल-04, मऊआ-03, सेमर-01, गुरार-02, आम-04, मुनगा-04, नीम-04
20	श्री दिग्विजय सिंह पुत्र श्री बहादुर सिंह सोलंकी निवासी- कालाबाग, बेहलोट बायपास रोड, गंजबासौदा (नवीनीकरण)	गिट्टी	220/1/ख 1/2/0001	1.650	चौरावर	बासौदा	35	आम-15, जामुन-05, बादाम-01, बांस-05, पीपल-01, आंवला-06, नीम-02
21	श्री विजय सिंह पुत्र श्री बहादुर सिंह सोलंकी निवासी- कालाबाग, बेहलोट बायपास रोड, गंजबासौदा	गिट्टी	27/2	1.000	चौरावर	बासौदा	35	आम-12, जामुन-05, बादाम-02, बांस-05, पीपल-02, आंवला-06, नीम-03

22	श्री विजय सिंह पुत्र श्री बहादुर सिंह सोलंकी निवासी- कालाबाग, बेहलोट बायपास रोड, गंजबासौदा	पत्थर केशर गिट्टी	27/2/2	1.000	चौरावर	बासौदा	10	आम-02, जामुन-01, बादाम-02, बांस-02, पीपल-01, आंवला-01, नीम-01
23	श्रीमती महेन्द्र कौर पत्नि श्री जगजीत सिंह निवासी- 22 बी, मुखर्जीनगर विदिशा	गिट्टी	37	2.000	चौरावर	बासौदा	17	नीम-03, अमरुद-02, कनेर-02, बेरी-04, बबूल-05, बादाम-01
24	श्रीमती सोना संधू पत्नी श्री मनिन्दर सिंह संधू निवासी- HIG-56, मुखर्जी नगर विदिशा	गिट्टी	35/2	4.000	चौरावर	बासौदा	29	अमरुद-07, पीपल-04, मऊआ-03, सेमर-01, गुरार-02, आम-04, मुनगा-04, नीम-04,
25	श्रीमती मंजू सिंह राजपूत पत्नी श्री ईश्वर सिंह राजपूत निवासी- सुभाष निकेतन हाई स्कूल, राजपूत कालोनी, गंजबासौदा	गिट्टी	167/2	2.000	पठारी बासौदा	बासौदा	43	शीशम-12, गुलमोहर-12, बबूल-12, बेरी-06, नीम-01
26	श्रीमती मंजू सिंह राजपूत पत्नी श्री ईश्वर सिंह राजपूत निवासी- सुभाष निकेतन हाई स्कूल, राजपूत कालोनी, गंजबासौदा	गिट्टी	168/2, 169/3	3.000	पठारी बासौदा	बासौदा	44	शीशम-12, गुलमोहर-12, बबूल-12, बेरी-06, नीम-01, पीपल-01
27	श्री अमित कुमार गोयल पुत्र श्री मदन लाल गोयल निवासी- वार्ड नं. 11, नौलखी मंदिर के पास, बासौदा	गिट्टी	625	3.000	ऊहर,	बासौदा	11	नीम-02, पीपल-01, मीठा नीम-02, कनेर-01, बबूल-04, खजूर-01
28	मेसर्स मल्टी माईनिंग एक्सप्लोरेशन प्रो. श्री सुनील जैन निवासी- वार्ड नं. 22, जैन चेत्यालय के पास, गंजबासौदा	गिट्टी	220/1ख, 220/3/क /2	1.800	चौरावर	बासौदा	27	रामफल-05, सीताफल-02, अमरुद-02, आम-02, जामुन-03, नीम-01, बादाम-03, शीशम-02, चिरौल-02, गुलमोहर-02, नींबू-01, तुलसी-01, मीठा

								नीम-01
29	अब्दुल मतीन खान पुत्र श्री हाजी सलीम खान निवासी- वार्ड नं. 19, लोहा मील रोड, लक्ष्मीबाई पार्क के पास, गंजबासौदा	गिट्टी	28	1.000	चौरावर	बासौदा	12	नीम-04, अमरुद-01, जामुन-01, आम-01, नींबू-01, चमेली-02, मोगरा-02
30	दिलीप सिंह रघुवंशी पुत्र श्री नथू सिंह रघुवंशी निवासी शेरपुरा विदिशा	गिट्टी	21/1/1	2.000	फतेहपुर	बासौदा	5	नीम-01, अमरुद-01, जामुन-01, आम-01, नींबू-01,
31	श्रीमती सविता ऐलिया पत्नि श्री अभिषेक ऐलिया निवासी- वार्ड नं. 19, सिरसापुरा, गांधी चौक, गंजबासौदा	गिट्टी	177/3	2.000	पठारी बासौदा	बासौदा	9	बरगद-01, नीम-01, कनेर-01, नींबू-02, यूकेलिप्टिस-03, पीपल-01
32	श्री दिनेश उपाध्याय पुत्र श्री रघुवीर प्रसाद उपाध्याय निवासी- न्यू बस स्टेण्ड, विदिशा	गिट्टी	30	4.000	चौरावर	बासौदा	15	शीशम-02, अन्य-13
33	श्री राहुल रघुवंशी पुत्र श्री जसवंत सिंह रघुवंशी निवासी- दुर्गानगर, विदिशा	गिट्टी	31/2	3.700	चौरावर	बासौदा	112	नीम-05, आम-20, जामुन-04, मोगरा-10, चमेली-05, अमरुद-06, गुलमोहर-10, पीपल-05, तुलसी-25, गुलाब-12, जासौन-10
34	मेसर्स सुदर्शन स्टोन केशर प्रो. श्री अमृतांशु यादव निवासी- गोकुल धाम, ग्रीन सिटी, बेहलोट बायपास, गंजबासौदा, जिला विदिशा	गिट्टी	48/2	1.121	चौरावर	बासौदा	7	बबूल-04, बेरी-02, पीपल-01
35	श्री संजीव अग्रवाल पुत्र ओमकार प्रसाद निवासी- बस स्टेण्ड के पास, पठारी रोड, मण्डीबामौरा (बीना)	गिट्टी	220/2/1/4 220/2/1/5	2.000	चौरावर	बासौदा	7	नीम-03, पीपल-01, आम-02, पाखर-01

36	श्री अनन्त कुमार दत्ता पुत्र श्री एसपी.दत्ता निवासी- युवराज क्लब रोड, विदिशा	गिट्टी	30	2.000	चौरावर	बासौदा	13	नीम-06, पीपल-03, इमली-03, जामुन-01
37	अनीरवान दत्ता पुत्र श्री ए.के दत्ता निवासी- युवराज क्लब रोड, विदिशा	पत्थर केशर गिट्टी	29	2.000 है0	चौरावर	बासौदा	13	नीम-06, पीपल-03, इमली-03, जामुन-01
38	श्री कमल अहिरवार पुत्र श्री नथू अहिरवार निवासी- वार्ड नं. 33, आचार्य कॉलोनी के पीछे, करैयाखेड़ा रोड, विदिशा, जिला विदिशा	गिट्टी	625	2.000	ऊहर	बासौदा	6	बबूल-06
39	श्री प्रदीप दुबे पुत्र श्री रामकिशन दुबे निवासी- ग्राम राजबांश, तह. मालथौन, जिला सागर	गिट्टी	604/3	2.000	ऊहर	बासौदा	5	बबूल-05
40	श्री ब्रिजा अहिरवार पुत्र श्री मान सिंह अहिरवार निवासी- वार्ड नं. 3, चामुंडा गली, चौपड़ा, विदिशा, जिला विदिशा	गिट्टी	625	4.000	ऊहर	बासौदा	10	बबूल-10
41	श्री अनिरुद्ध ऐलिया पुत्र श्री मुकेश ऐलिया, निवासी- 290, स्टेशन मेन रोड, नेहरू चौक, गंजबासौदा	गिट्टी	175/1	2.000	पठारी बासौदा	बासौदा	18	जामुन-02, आम-02, नीम-02, शीशम-02, अन्य-10
42	श्री मंगल सिंह पुत्र श्री बसंती सिंह राजपूत निवासी- ग्राम इमली चौराहा, बेहलोट बायपास रोड, तह. गंजबासौदा, जिला विदिशा	गिट्टी	21/1, 21/3	1.000	चौरावर	बासौदा	38	आम-05, नीम-10, मऊआ-06, जामुन-06, पीपल-05, अन्य-06
43	श्री अनुज शर्मा पुत्र श्री ओमकार शर्मा निवासी- पचमा रोड, बासौदा	मुरम	281	1.000	गमाखर	बासौदा	6	आम-01, नीम-02, पीपल-03
44	श्री अमित दुबे पुत्र श्री कैलाशनाथ दुबे निवासी- प्रकाश भवन, मील रोड, एकता चौक, गंजबासौदा	गिट्टी	46/1	2.000	चौरावर	बासौदा	7	बबूल-04, बेरी-02, पीपल-01
45	श्री अमित दुबे पुत्र श्री कैलाशनाथ दुबे निवासी- प्रकाश भवन, मील रोड, एकता चौक, गंजबासौदा	पत्थर केशर गिट्टी	47	2.000	चौरावर	बासौदा	5	बबूल-02, बेरी-02, पीपल-01

46	श्री ऐकान्त कुमार जैन पुत्र श्री अनिल कुमार जैन निवासी- पारासरी नदी के पास, बासौदा	गिट्टी	1/3/1, 1/4	1.700	अजीजपुर भड़ेरू	बासौदा	17	आम-10, पीपल-01, कनेर-01, नीम-01, जामुन-01, रूसल्ला-01, नारियल-01, अमरूद-01
47	श्री मुदित शर्मा पुत्र श्री प्रभात शर्मा निवासी- 05, कृष्णपुरा, गंजबासौदा, जिला-विदिशा	पत्थर केशर गिट्टी	711/1, 711/2, 712/1, 712/2	2.000	महागौर	बासौदा	15	आम-10, पीपल-01, कनेर-01, नीम-01, जामुन-01, अमरूद-01
48	श्री रघुनाथ सिंह लोधी पुत्र श्री रामचरण लोधी निवासी- ग्राम जाफरखेडी तहसील विदिशा	फर्शीपत्थर	235/2/1	1.000	जाफरखेडी	विदिशा	31	आम-15, जामुन-05, बबूल-05, बेरी-06
49	श्री जसवंत सिंह किरार पुत्र श्री मिश्रीलाल किरार निवासी ग्राम कटसारा तह. विदिशा	फर्शीपत्थर	48/1	1.000	कटसारा	विदिशा	5	गुलमोहर-04, अमरूद-01
50	श्री जितेन्द्र यादव पुत्र श्री कमलसिंह यादव निवासी- निमखिरिया, विदिशा	मुरम	186/2	1.500	टोरी	विदिशा	19	नीम-15, आम-02, गुरार-02
51	श्री आशू बिन्दल पुत्र श्री प्रमोद बिन्दल अंतरित पी. एस. माईन्स एल.एल.पी. प्रो. श्री पंकज सिंह नि. दिल्ली	गिट्टी	19	2.000	निमखिरिया	विदिशा	50	नीम-20, जामुन-20, यूकेलिप्टिस-10
52	श्री मोहित मीना पुत्र श्री मोहन सिंह मीना निवासी- गली नं. 03, हनुमान मंदिर के पास, हरीपुरा, विदिशा,	गिट्टी	143	2.000	जलहरी	विदिशा	61	नींबू-05, आम-10, नीम-06, अमरूद-07, समील-02, नारियल-02, वेलपत्र-02, पारिजात-02, अन्य-25
53	श्री वसीम खान पुत्र श्री अजीज खान निवासी- वार्ड 04, नयापुरा, लटेरी, तह. लटेरी, जिला विदिशा	गिट्टी	436/2/1	1.000 हे	मुरारिया	लटेरी	66	यूकेलिप्टिस-20, आम-10, नीम-10, अमरूद-20, पाखर-06

54	श्री माखन सिंह जादौन पुत्र श्री मथुरा लाल जी जादौन निवासी- ग्राम ओखलीखेडा लटेरी	गिट्टी	130	1.000	पढेराचाडू	लटेरी	55	नीम-20, बबूल-30, पाखर-05
55	श्री मान सिंह जादौन पुत्र श्री मथुरा लाल जी जादौन निवासी- ग्राम ओखलीखेडा लटेरी	गिट्टी	524 / 2ख	1.600	ओखलीखेडा	लटेरी	215	बबूल-40, सागौन-40, नीम-40, कनेर-30, पाखर-20, जामुन-30, आम-15
56	श्रीमति मंजू अग्रवाल पत्नि श्री सुरेश अग्रवाल निवासी म.नं. 1, वार्ड नं. 11, पुरानी तहसील के पास, तह. लटेरी, जिला विदिशा	गिट्टी	1043	2.000	मुरारिया	लटेरी	25	आम-07, जामुन-03, आवला-02, वेलपत्र-01, नीम-02, गेंदा-10
57	व्यंकटेश्वर सिंह रघुवंशी पुत्र श्री सूरजप्रकाश रघुवंशी निवासी- ग्राम परवरिया, लटेरी, तह. लटेरी, जिला विदिशा	गिट्टी	556/2	4.000	काछीखेडा	लटेरी	401	यूकेलिप्टिस-300, अमरूद-15, अशोक-05, आम-05, पीपल-05, नींबू-15, कदम-01, गेंदा-50, राधारानी-05
58	श्री दिलीप सिंह रघुवंशी पुत्र श्री नत्थु सिंह रघुवंशी निवासी- 9, पीतलमिल चौराहा, विदिशा	गिट्टी	1447/1	2.000	लटेरी	लटेरी	6	यूकेलिप्टिस-02, बेरी-01, अमरूद-02
59	श्रीमती शोभा गर्ग पत्नि श्री महेशचंद गर्ग निवासी- 1/1, केशरीमल बाली, ग्राम चांदनी चौक, सिरोंज, जिला विदिशा	गिट्टी	23/2/1, 25/1/8	2.000	कस्बा सिरोंज	सिरोंज	118	पीपल-05, आम-10, अनार-12, नीम-08, महानीम-10, जामुन-12, इमली-11, बबूल-15, अमरूद-20, नींबू-15
60	श्री अभिताभ भार्गव पुत्र श्री अशोक कुमार भार्गव नि. ग्राम बरेन्डा, झुकर हौज, तह. सिरोंज, जिला विदिशा	गिट्टी	104	2.000	सारंगपुर	सिरोंज	200	नीलगिरी-200

61	श्री नरेन्द्र पालीवाल पुत्र श्री मुरलीधर पालीवाल निवासी- करैयाहाट, सिरोंज	गिट्टी	141/3	0.500	दीपनाखेड़ I	सिरोंज	91	नीम-04, सीताफल-10, आम-10, नींबू-05, अनार-10, जामुन-02, अन्य-50
62	श्रीमति शीला शिवहरे पत्नि श्री अशोक कुमार शिवहरे निवासी- विश्वनाथ कालोनी, वार्ड नं. 05, ब्यावरा, जिला राजगढ़	गिट्टी	70, 75	2.000	सारंगपुर	सिरोंज	197	सागौन- 80, आंवला-07, अमरुद-15, नींबू-16, बरगद-02, नीम-04, यूकेलिप्टिस-10, आम-07, जामुन-05, पीपल-01, बबूल-20, अन्य-30
63	श्री दीपक पाटीदार पुत्र श्री किशन नारायण पाटीदार निवासी- हाजीपुर, सिरोंज, जिला विदिशा	गिट्टी	425 / 2, 425 / 3	2.000	लिधोड़ा	सिरोंज	112	सागौन-50, जामुन-20, बरगद-05, पीपल-05, नीम-10, आम-02, अमरुद-20
64	श्रीमति दीपा माहेश्वरी पत्नी पुरषोत्तम दास माहेश्वरी निवासी- वार्ड 13, सोनी मोहल्ला, शमशाबाद, तह. शमशाबाद, जिला विदिशा	गिट्टी	92/1/10	1.700	बिछिया	शमशाबा द	15	नीम-15
65	श्रीमति दीपा माहेश्वरी पत्नी पुरषोत्तम दास माहेश्वरी निवासी- वार्ड 13, सोनी मोहल्ला, शमशाबाद, तह. शमशाबाद, जिला विदिशा	पत्थर केशर गिट्टी	3/1/2, 3/2/1, 3/2/3, 3/2/4, 3/2/5, 3/2/6	1.494	रमपुरा खुर्द	शमशाबा द	50	बादाम-10, नीम-20, पीपल-10, जामुन-10
66	श्री पुरुषोत्तम दास माहेश्वरी पुत्र श्री जीवनदास माहेश्वरी निवासी- वार्ड 13, सोनी मोहल्ला, शमशाबाद, तह. शमशाबाद, जिला विदिशा	गिट्टी	83/1/1, 83/2/2	1.056	बिछिया	शमशाबा द	10	सागौन-10
67	श्री दिलीप सिंह रघुवंशी पुत्र श्री नत्थु सिंह रघुवंशी निवासी- 9, पीतलमिल चौराहा, विदिशा	गिट्टी	318	2.000	करैया	शमशाबा द	8	नीम-05, पीपल-01, अमरुद-02

68	श्री योगेन्द्र सिंह यादव पुत्र श्री निरंजन सिंह यादव निवासी- ग्राम तिनसियाई, पोस्ट बिछिया, तह. शमशाबाद, जिला विदिशा	गिट्टी	76/1,78/1	1.000	बिछिया	शमशाबाद	5	नीम-05
69	श्री उमराव सिंह किरार पुत्र श्री गणेश राम किरार निवासी ग्राम सांगुल तह. शमशाबाद	गिट्टी	247/2ख, 247/4/2 ख	1.881	सांगुल	शमशाबाद	5	आम-01, नीम-02, पीपल-03
70	श्री रामकुमार राजपूत पुत्र श्री नारायण सिंह निवासी - रामगढ़ वनरावठा, तह. पठारी, जिला विदिशा	फर्शीपत्थर	114/3	1.254	रामगढ़	पठारी	10	गुलमोहर-05, नीम-05
71	श्री राजीव शर्मा पुत्र श्री गजेन्द्र शर्मा निवासी - 1030, पठारी, जिला विदिशा	फर्शीपत्थर	7/4, 11/1	3.130	रामगढ़	पठारी	274	कदम-50, पाखर-10, नीम-25, बरगद-02, गूलर-10, शीशम-20, सतपर्णी-40, बड़पीपल-10, आचार-01, आंवला-10, सौजना-05, कैथ-04, अनार-05, इमली-02, नींबू-10, आम-25, हरसिंगार-05, सीताफल-05, वेलपत्र-05, गुलमोहर-10, कटहल-10, बादाम-10
72	श्री योगराज शर्मा पुत्र श्री मनीराम शर्मा निवासी- लमन्या, तह0 बासौदा, जिला विदिशा	फर्शीपत्थर	112/2	1.045	विसलोनी	पठारी	21	आम-03, मऊआ-02, छोले-10, नीम-03, गुरार-03
73	श्री विपेन्द्र सिंह चौहान पुत्र श्री रोशन सिंह चौहान, निवासी-पठारी, तह0 पठारी, जिला विदिशा	फर्शीपत्थर	42/3	1.000	पटरा	पठारी	25	आम-04, बबूल-03, आंवला-02, शीशम-02, नीम-03, मीठा नीम-04, जामुन-02, अमरुद-05

74	श्री रामदीन साहू पुत्र श्री रामलाल साहू निवासी- ग्राम विसलोनी, तह. पठारी	फर्शीपत्थर	275 / 1	1.254	विसलोनी	पठारी	31	यूकेलिप्टिस-10, नीम-15, बबूल-06
75	श्री रोहित दांगी पुत्र श्री कुंवर सिंह दांगी निवासी- ग्राम सीहोरा, तह. कुरवाई, जिला- विदिशा	फर्शीपत्थर	114/6	1.254	रामगढ	पठारी	34	आम-04, जामुन-05, नीम-05, महानीम-20
76	श्री हरिराम अहिरवार पुत्र श्री सल्ला अहिरवार निवासी- ग्राम बिसलोनी, तह. पठारी, जिला विदिशा	फर्शीपत्थर	119/3	1.200	बिसलोनी	पठारी	7	आम-02, जामुन-01, नीम-01, महानीम-01
77	श्रीमति कौशलया बाई पत्नि शिवराज सिंह निवासी- पटरा, तह. पठारी	फर्शीपत्थर	62	2.000	पटरा	पठारी	25	युकेलिप्टिस-25
78	श्री हितेश जैन पुत्र श्री सुरेश कुमार जैन निवासी वार्ड 3, राजमंदिर के पास, पठारी, तह. पठारी, जिला विदिशा	फर्शीपत्थर	36 / 1 / 1, 36 / 3, 37, 38, 41	1.700	जाजपोन	पठारी	6	युकेलिप्टिस-06
79	श्री हल्के वीर अदिवासी पुत्र श्री जगन्नाथ आदिवासी निवासी- 01, क्यौलारी, सटाहारी, तह. उदयपुरा, जिला- रायसेन हाल मुकाम- रामगढ, तह. पठारी, जिला विदिशा	फर्शीपत्थर	114/5, 114/2	2.000	रामगढ	पठारी	6	युकेलिप्टिस-02, नीम-01, बबूल-02
80	श्री शुभम जैन पुत्र श्री महेन्द्र कुमार जैन निवासी- 347, ग्राम पठारी, तह. पठारी, जिला विदिशा	फर्शीपत्थर	275/3	1.620	विसलोनी	पठारी	5	आम-01, गुलमोहर-04
81	श्री तिलक सिंह पुत्र प्रहलाद सिंह निवासी- बरखेडा पठारी, तह. पठारी, जिला-विदिशा	गिट्टी	322/2	1.000	बरखेडा पठारी	पठारी	9	आम-04, गुलमोहर-04, अमरूद-01
82	श्री दीपक जैन पुत्र श्री सुरेन्द्र जैन निवासी- खुरई, जिला सागर	गिट्टी	391/2, 392/2	2.000	विसराहा	पठारी	5	नीम-05
83	श्री सौरभ राय पुत्र श्री कमलेश राय निवासी- म. नं. 76, चन्द्रशेखर वार्ड, खुरई, जिला सागर	गिट्टी	48/2, 51/2	1.740	चौपड़ा	पठारी	6	आम-02, नीम-02, पीपल-01

State Level Environment Impact Assessment Authority, M.P. (EPCO)
Paryavaran Parisar
Arera Colony, Bhopal (M.P.)

84	श्री मुकेश तिवारी पुत्र श्री देवकी नंदन तिवारी निवासी- ग्राम नाही, तह0 कुरवाई, जिला विदिशा	गिट्टी	279/1, 279/2	2.000	धामोनीपुरा	पठारी	10	बेरी-01, पाखर-01, बबूल-02, आम-01, नीम-02, मऊआ-01, रेंजा-01, जामुन-01
85	श्री देव कुमार चौधरी पुत्र श्री सनत कुमार जैन निवासी- म.नं. 10, बस स्टैण्ड के पास, पठारी जिला विदिशा	फर्शीपत्थर	356/1/3	1.000	बड़ोह	पठारी	8	बेरी-01, आम-03, नीम-04
86	श्रीमती कल्पना जैन पत्नि श्री डालचंद जैन निवासी- श्याम महाराज का बाड़ा, वार्ड नं. 03, राहतगढ़, जिला सागर, मध्यप्रदेश	गिट्टी	116/1, 116/5/2	1.000	विसलोनी	पठारी	60	आचार-07, खुआ-25, नीम-04, नींबू-01, पपीता-01, अमरुद-01, आंवला-01, इमली-02, पीपल-02, छोले-07, बबूल-06, करीदा-03
87	श्री पृथ्वी सिंह पुत्र श्री रघुवीर सिंह निवासी- ग्राम पटरा, तह0 पठारी, जिला विदिशा	फर्शीपत्थर	59/2	1.500	पटरा	पठारी	19	आम-06, नीम-04, अनार-03, नींबू-03, आंवला-03
88	श्री याकूब खा पुत्र श्री सरदार खां निवासी- बस स्टैण्ड, कुरवाई, जिला विदिशा	गिट्टी	50/2	2.000	मढीजागीर	कुरवाई	5	बबूल-05
89	हीरा ट्रेडर्स प्रो. श्री अय्युब खा पुत्र श्री सरदार खां निवासी- वार्ड नं. 04, कुरवाई, जिला विदिशा	गिट्टी	50/2	2.000	मढीजागीर	कुरवाई	5	बबूल-05
90	श्री रफीक खा पुत्र श्री कल्लू खा निवासी- वार्ड नं. 7 कुरवाई	गिट्टी	135/1	1.672	मलियाखेड़ा	कुरवाई	9	बबूल-06, छोले-03
91	संजीव सिंह दांगी पुत्र श्री प्राण सिंह दांगी निवासी- ग्राम कुरैयाई, पोस्ट बरवाई, तह. कुरवाई, जिला विदिशा	गिट्टी	18 / 1 / 2	1.301	कुरैयाई	कुरवाई	28	जामुन-07, आम-05, अमरुद-05, मऊआ-06, शीशम-05

92	मेसर्स पटेल इन्टरप्राइजेज प्रो. श्री अमर सिंह कुर्मी निवासी- ग्राम बरेठा, तह0 कुरवाई, जिला विदिशा	गिट्टी	33, 34, 35	1.300	बरेठा	कुरवाई	7	जामुन-01, आम-02, अमरुद-02, मऊआ-01, शीशम-01
93	श्री राजेन्द्र सिंह पुत्र श्री ईराज सिंह निवासी- रुसिया, तह0 कुरवाई	मुमर	47/1/2, 47/2, 48/1/1, 48/2/1, 48/2/2, 49/1	2.500	घुरावली	कुरवाई	369	यूकेलिप्टिस-150, नीम-30, सूल बबूल-30, आम-150, नींबू-05, गुलमोहर-04
94	श्री जितेन्द्र यादव पुत्र श्री कमल सिंह यादव निवासी- ग्राम रामपुर चकपाटनी, तह0 गुलाबगंज, जिला विदिशा	गिट्टी	73/1/1	2.000	रामपुर चकपाटनी	गुलाबगंज	42	मऊआ-02, आम-10, बबूल-25, यूकेलिप्टिस-05
95	श्री जगदीश सिंह दांगी पुत्र श्री रघुराज सिंह दांगी निवासी- 131, बरीघाट, तह. गुलाबगंज, जिला- विदिशा	गिट्टी	233/1	1.045	बरीघाट	गुलाबगंज	63	सागौन-25, आम-10, यूकेलिप्टिस-15, अमरुद-05, जामुन-02, बबूल-05, गुलमोहर-01
96	श्री भगवान सिंह किरार पुत्र श्री शंकर सिंह किरार निवासी- ग्राम करैया, तह. गुलाबगंज, जिला-विदिशा	गिट्टी	171	1.672	करैया	गुलाबगंज	10	सागौन-02, आम-03, यूकेलिप्टिस-04, अमरुद-01
97	श्री रीतेश कपूर पुत्र श्री रवि कपूर निवासी- किले अदर, विदिशा	गिट्टी	116	4.000	सुमेरवरी	गुलाबगंज	68	बबूल-20, यूकेलिप्टिस-20, नीम-20, पीपल-04, आम-04
98	श्रीमती सावित्री अहिरवार पत्नी श्री मुन्नालाल अहिरवार निवासी- गली नं. 3 के पास, पूरनपुरा, विदिशा	गिट्टी	607	2.000	घोंसुआ	गुलाबगंज	10	नीम-05, बबूल-05
99	श्री नरेन्द्र शर्मा पुत्र श्री कृष्ण बिहारी शर्मा निवासी- पानबाग, सिन्धी कालोनी, विदिशा	गिट्टी	113/1/2	1.245	चकरामपुर	गुलाबगंज	68	आम-20, जामुन-15, नीम-05, अशोक-10, अमरुद-05, शीशम-05, अन्य-08
100	श्री मुजाहिद अली पुत्र मुबारक अली निवासी- म.नं. 42, बालाजी एन्कलेव, डंडापुरा,	गिट्टी	73/2	1.000	रमपुरा	ग्यारसपुर	100	बबूल-30, बेरी-30, अन्य-40


	विदिशा							
101	श्री राजेश रघुवंशी पुत्र श्री रामनाथ सिंह रघुवंशी निवासी- ग्राम मानौरा, तह. ग्यारसपुर, जिला-विदिशा	गिट्टी	366/1	1.506	पथरई	ग्यारसपुर	50	बबूल-10, नीम-04, अण्डुआ-15, बेरी-15, अन्य-06
102	श्री महेन्द्र सिंह किरार पुत्र श्री राम सिंह किरार निवासी- ग्राम करैया, तह0 गुलाबगंज, जिला- विदिशा	गिट्टी	26/2, 28/1, 28/2	1.000	कंजेला	ग्यारसपुर	445	अमरूद-25, नीम-50, यूकेलिप्टिस-50, मोठी इमली-50, सागौन-100, आंवला-10, बांस-10, बादाम-10, जामुन-20, मुनगा-20, बबूल-100
103	श्री राहुल हजारी पुत्र श्री उदय सिंह हजारी निवासी- म.नं. 14, वार्ड नं. 36, रॉयल सिटी गेट के पास, गांधी नगर, आज्ञाराम कालोनी, विदिशा, मो. 9425431647	गिट्टी	248/1	3.000	दौलवाड़ा	ग्यारसपुर	15	आम-02, नीम-02, पीपल-02, सागौन-01, अमरूद-02, जामुन-01
104	देवेश मीणा पुत्र श्री एस. पी. मीणा ग्राम दयानंदपुर, तहसील विदिशा, जिला-विदिशा	गिट्टी	100/1,1 00/2	2.000	फतेहपुर	नटेरन	9	नीम-05, आम-02, पीपल-02
105	श्री गजेन्द्र सिंह पुत्र श्री शेर सिंह राजपूत निवासी- किले अंदर, विदिशा	गिट्टी	71	2.550	फतेहपुर	नटेरन	7	बबूल-05, सागौन-02
106	श्री सुमित देवालिया पुत्र श्री के.के. साहू निवासी- अहमदपुर चौराहा, विदिशा	गिट्टी	282/2/2	1.000	नटेरन	नटेरन	5	बबूल-05, आम-01
107	श्री विशाल अहिरवार पुत्र श्री मुन्नालाल अहिरवार निवासी-पूरनपुरा, विदिशा	गिट्टी	301	1.000	नटेरन	नटेरन	6	जामुन-03, अमरूद-02, गुलमोहर-01



Handwritten signature

State Env
Assessment

Environment Impact
Authority, M.P.
(EPCO)
Pavavaran Pari
Arora Colony



State Level
Assessment
Environment Impact
Authority, M.P.
Panyavaran Parin
Arera Colony
age 05

25. DETAILS OF OCCUPATIONAL SAFETY ISSUES IN THE DISTRICT (SILICOSIS AND TUBERCULOSIS), IF ANY

The persons employed in the mines are exposed to a number of hazards at work which adversely affect their health. Some of the important ones are dust, noise, heat, humidity, vibration etc. In recent times, there has been increasing awareness among mining industry about the workers about occupational diseases, caused by exposure to health hazards at work. Many of these occupational diseases cause permanent disablement and there is no effective treatment. However, most of the occupational diseases can be prevented by adopting proper occupational health measures and engineering control on airborne dust at workplace. Silicosis, Tuberculosis, Noise induced hearing loss, Cancer of lung, contact dermatitis etc are major health issues originated in mining areas. However, No such case of Silicosis are detected till date in Vidisha district.

---00---

**594oh jkT; Lrjh; fo'kkk eV; kdu tfevr dh eBd
fnukd 21 fl rEcj 2022**

Revised District Collectorate (Mining)	Vide District Collectorate (Mining) Office, Bhind No. 6359 dated 09.09.2022
SEAC meeting dated 21/09/22	<p>ftyk fo'kk.k fjikVZ xkSk [kfut½ flk.M & fxVvh</p> <ul style="list-style-type: none"> ftys dh ftyk lo'kk.k fjikVZ ds Vscy dekd&3 ¼st dD- 09 l s 22½ es tkudkjH ¼6 fclnq/ka okyh Vscy½ fu/kkZjr OkeV ds vuq kj ns nh xbz gA fjikVZ ds ist dD- 55 l s 72 es ftyse agfjr {ks= ds fodkl grq iDZ ds o"kk ea yht /kkj dka }kj fd; s x; so {kkjki .k dh tkudkjH l [; ka dh tkudkjH nh xbz gSA <p>ftyk fo'kk.k fjikVZ xkSk [kfut½ flk.M & feVvh</p> <ul style="list-style-type: none"> ftys dh ftyk lo'kk.k fjikVZ ds Vscy dekd&3 ¼st dD- 09 l s 22½ es tkudkjH ¼6 fclnq/ka okyh Vscy½ fu/kkZjr OkeV ds vuq kj ns nh xbz gA

vkt fnukd 21@09@22 dks ftyk lo'kk.k fjikVZ ds iLr rhdj.k ds nkjku l pkuky;] Hkkedh , @ [kfude] fo'kkkx Hkkiky l s Jh ih-ih- jk;] , oa Jh jkds k nsk e [k] iHkkjh [kfut vf/kdkjh ds l kfk mi fLFkr jgA

l fevr us ik; k fd [kfu- vf/kdkjh] dk; k; ; dyDVj] ¼ [kfut 'kk [kk½ ftyk & flk.M ds i= dD 6359@ [kfut@2022 fnukd 09@09@22 ds ek/; e [knku dh tkudkjH fu/kkZjr i= es ns nh xbz gS rFk yht /kkj dka }kj fd; s x; so {kkjki .k dh tkudkjH l [; k] Hk ih iLr dj nh xbz gA vr% l fevr flk.M ftys dh ftyk lo'kk.k fjikVZ xkSk [kfut & fxVvh , @ feVvh½ vuqeku grq fopkj kFZ , @ vxkeh dk; bkgH grq jkT; Lrjh; lk; kbj.k l ek?kk fu/kkZj.k ikf/kdj.k dh vkj i'kr dh tk; A

6. ftyk fo'kk.k fjikVZ fofn'kk &

v- vu; xkSk [kfut & jr ds nHdj ftyk] fofn'kk

Mineral	Other than Sand –Minor mineral
Earlier DSR Discussed	SEAC 592 th Meeting dated 09.06.2022
Approved /or	Recommended for DSR Updation (Minor Minerals)

**594oh jkT; trjh; fo'kkK eV; kdu tfevr dh eBd
fnukd 21 ft rEcj 2022**

<p>recommend for Updation (if Updation then elaborate issues)</p>	
<p>Deliberation in the SEAC 592th Meeting dated 09.06.2022</p>	<p>jkT; trjh; eV; kdu tfevr dh 592oh eBd fnukd 09@06@22</p> <p>ftyk fo'kk.k fjikV/ xSk [kfu] ftyk & fofn'kk</p> <p>vkt fnukd 06@09@22 dks ftyk lo'kk.k fjikV/ ds iLrhdj.k ds n'ku l'pkuky;] Hkfedh ,o [kfude] foHkx Hkiky l s Jh ihih jk; ,oa Jh ,e-, l- jkor] [kfu vf/kdkjh mifLFkr jgsA fofn'kk ftyk dh uohu ftyk lo'kk.k fjikV/ xSk [kfu grqilr dh xb] ftl eai; k&</p> <p>Ø Rkydk dD- & 9 ist dD- 22&40 eanf'kr MSk 16 fclnq/ka dh tkudkj vf/kl puk ds vuq kj ugh gS tS s&</p> <ul style="list-style-type: none"> · Mining lease Sanction Order No. & date, · Captive or Non-captive, · EC obtained Yes/No · Method of Mining (Open Cast/Under Ground) etc. <p>Ø ftyk lo'kk.k fjikV/ ds fclnq dD- 24 ds vlrx'ink; dh x; h rkydk ist uo- 102&115 ea yhtokj ofkadh l'k; k ink; dh x; h gA</p> <p>pplz mijkr l fevr dh ; g vuqk k gsf d fofn'kk dh ftyk lo'kk.k fjikV/ xSk [kfu ,o js [kfu dks l fevr dh l'k; x; h mijkr vuqk kva ds rkjE; ea v ru %iMS% fd; k tk; s rFk l akk/kr ftyk lo'kk.k fjikV/ i; kbj.k ou ,oa tyok; qifjorU ea ky; dh vf/kl puk fnukd 25@07@18 ds vuq kj i q% iLr dh tks rRl eak eamifLFkr [kfu vf/kdkjh dks Hh mijkr l mHkZ ea l e>kbzk nh x; hA</p>
<p>Revised DSR received from District Collectorate (Mining)</p>	<p>Vide District Collectorate (Mining) Office, Vidisha , No. 2289 dated 11.09.2022</p>
<p>SEAC meeting dated 21/09/22</p>	<ul style="list-style-type: none"> · ftyk dh ftyk lo'kk.k fjikV/ ds Vscy dkd&9 %st dD- 22 l s 77% ea [knku dh tkudkj fu/kkZjr i = es ns nh xbZ gA · ftye agfjr {k= ds fodkl grqin dso "kkZ ea yht /kkj dka } kjk fd; s x; s o {kkj k .k dh tkudkj l'k; k ,o iztkr; ka dh tkudkj Vscy dkd&24 %st dD- 150 l s 163% es nh xbZ gSA

vkt fnukd 21@09@22 dks ftyk lo'kk.k fjikV/ ds iLrhdj.k ds n'ku l'pkuky;] Hkfedh ,o [kfude] foHkx Hkiky l s Jh ihih jk; ,oa Jh ,e-, l- jkor] [kfu vf/kdkjh ,o Jh iat oku [kM] [kfu fujhkd ds l'kFk mifLFkr jgsA

l fevr us ik; k fd [kfu- vf/kdkjh] dk; ky; dyDVj] [kfu 'kk [kk% ftyk & fofn'kk ds i = dD 2289] fnukd 12@09@22 ds ek; e [knku dh tkudkj fu/kkZjr i = es ns nh xbZ gS rFk

**5940h jkT; Lrjh; fo'kskK eW; kedu tfevr dh eBd
fnukd 21 ft rEcj 2022**

yht /kkj dka }kjk fd; sx; so{kjki .k dh tkudkjh l d; kj Hkh iLr q dj nh xbz gA vr% l fevr fofn'kk ftys dh ftyk l otk.k fjikVZ xkSk [kfut ½ vuoknu grqfopkjFKZ , o vlxkeh dk; bkgh grqjkt; Lrjh; lk; kbj.k l ek?kkr fu/kkj .k ikf/kdj.k dh vkj iB'kr dh tk; A

c- fofn'kk jrs [kfut ½

fofn'kk ftys dh l akk/kr ftyk l otk.k fjikVZ jrs [kfut ½ es ik; k x; k fd%

- 1- ist 36 eanf'kr rkydk ftl ea yhtokj yakb] pMkb] , o xgjkbl ds l kfk 60 ifr'kr feujy ikV'k; y n'kkz k x; k g] og x.kuk l gh irhr ugh gkshA vr, o bl rkydk dks iujhf{kr dh tkuk iLrkfor gA
- 2- feujy fMikst'h'ku ¼ h&ekul w] ikV&ekul w½ dks n'kkus okyh rkydk dks ftyk l otk.k fjikVZ es l ekoSk ugh fd; k x; k gA vr, o bl rkydk dks l fefyr fd; k tkoA

ppkz mijkr l fevr dh ; g vuqka k gSfd fofn'kk ftys dh ftyk l otk.k fjikVZ xkSk [kfut , o jrs [kfut dks l fevr dh l otk.k x; h mijkr vuqka kvk ds rkjre; ea v | ru ¼ iMS ½ fd; k tk; s rFk l akk/kr ftyk l otk.k fjikVZ i; kbj.k] ou , oatyok; qifjoru ea-ky; dh vf/kl puk fnukd 25@07@18 ds vuq kj iW% iLr q dh tkos rRI cak ea mifLFkr [kfut vf/kdkjh Jh jfolnz ijekj dks Hkh mijkr l nHkz ea l e>kbZk nh x; hA

7. ftyk l otk.k fjikVZ ¼ vu; xkSk [kfut & jrs dks nHkz ½ jktx<+

Mineral	Other than Sand –Minor mineral
Earlier DSR Discussed	SEAC 575 th Meeting dated 30.05.22
Approved /or recommend for Updation (if Updation then elaborate issues)	Recommended for DSR Updation (Other than Sand –Minor mineral)
Deliberation in the SEAC 575 th Meeting dated 30.05.22	<p>jkT; Lrjh; eW; kedu tfevr dh 5750h eBd fnukd 30@05@22 xkSk [kfut] ftyk jktx<+ jkT; Lrjh; i; kbj.k l ek?kkr fu/kkj .k ikf/kdj.k ¼ l ; k½ us i= deid 600 fnukd 26@05@22 ds ek/; e l s jktx<+ftys dh ftyk l otk.k fjikVZ jkT; Lrjh; fo'kskK eW; kedu l fevr ds ijh{k.k grqHkst h xbz gSA mDr ftyk l otk.k fjikVZ jkT; Lrjh; fo'kskK eW; kedu l fevr ds l nL; ka dks fnukd 27@05@22 ¼ kVdki h½ dks iB'kr dh xbz Fkh rFk ml ij ppkz jkT; Lrjh; eW; kedu l fevr dh 5750h eBd fnukd 30@05@22 ea iLrkfor dh xbzA</p> <p>dk; ky; dyDVj ¼ [kfut 'kk[k½ ftyk jktx<+ e iz us i= 479 fnukd 26@05@22 ds ek/; e l s voxr dj; k gSfd bl ftyk l otk.k fjikVZ ij l otk.k vke=r djus ckor-ml sftys ds ikV/ij ij 30 fnol dh vof/k grqv iykM fd; k x; k Fk rFk 21 fnu ds Hkrj dkbZ vki rR@ l otk.k ikr ughaqq A bl ftyk l otk.k fjikVZ dk vuoknu ftyk Lrj ij xBr l fevr }kjk fnukd 05@4@22 dks fd; k x; k A</p>

राज्य स्तरीय विशेषज्ञ मूल्यांकन समिति (SEAC) की 594वीं बैठक दिनांक 21/09/2022 में भिण्ड (गौण खनिज- गिट्टी एवं मिट्टी) की जिला सर्वेक्षण रिपोर्ट में निम्नानुसार सुझाव सहित अनुशंसा की गई है।

".....समिति की अनुशंसा है कि भिण्ड जिले की जिला सर्वेक्षण रिपोर्ट (गौण खनिज- गिट्टी एवं मिट्टी) अनुमोदन हेतु विचारार्थ एवं आगामी कार्यवाही हेतु राज्य स्तरीय पर्यावरण समाघात निर्धारण प्राधिकरण की ओर प्रेषित की जाये।"

राज्य स्तरीय समाघात निर्धारण प्राधिकरण (SEIAA) द्वारा विस्तृत चर्चा एवं विचार विमर्श उपरांत SEAC की 594वीं बैठक दिनांक 21/09/2022 की अनुशंसा को मान्य करते हुए भिण्ड (गौण खनिज- गिट्टी एवं मिट्टी) की जिला सर्वेक्षण रिपोर्ट का अनुमोदन SEAC द्वारा सुझाई गई उपरोक्त अनुशंसाओं के साथ किया जाता है।

तदनुसार जिला कलेक्टर, भिण्ड को जिला सर्वेक्षण रिपोर्ट जिला पोर्टल पर अपलोड करवाये जाने एवं संचालक भौमिकी तथा खनिकर्म को सूचित किया जाये।

20. जिला सर्वेक्षण रिपोर्ट –विदिशा (अन्य गौण खनिज – रेत को छोड़कर)

राज्य स्तरीय समाघात निर्धारण प्राधिकरण द्वारा 751वीं बैठक दिनांक 14.10.2022 में निम्नानुसार निर्णय लिया गया :-

राज्य स्तरीय विशेषज्ञ मूल्यांकन समिति (SEAC) की 594वीं बैठक दिनांक 21/09/2022 में विदिशा (अन्य गौण खनिज – रेत को छोड़कर) की जिला सर्वेक्षण रिपोर्ट में निम्नानुसार सुझाव सहित अनुशंसा की गई है।

".....समिति की अनुशंसा है कि विदिशा जिले की जिला सर्वेक्षण रिपोर्ट (गौण खनिज) अनुमोदन हेतु विचारार्थ एवं आगामी कार्यवाही हेतु राज्य स्तरीय पर्यावरण समाघात निर्धारण प्राधिकरण की ओर प्रेषित की जाये।"


राज्य स्तरीय समाघात निर्धारण प्राधिकरण (SEIAA) द्वारा विस्तृत चर्चा एवं विचार विमर्श उपरांत SEAC की 594वीं बैठक दिनांक 21/09/2022 की अनुशंसा को मान्य करते हुए विदिशा (अन्य गौण खनिज – रेत को छोड़कर) की जिला सर्वेक्षण रिपोर्ट का अनुमोदन SEAC द्वारा सुझाई गई उपरोक्त अनुशंसाओं के साथ किया जाता है।


तदनुसार जिला कलेक्टर, विदिशा को जिला सर्वेक्षण रिपोर्ट जिला पोर्टल पर अपलोड करवाये जाने एवं संचालक भौमिकी तथा खनिकर्म को सूचित किया जाये।

21. जिला सर्वेक्षण रिपोर्ट – राजगढ़ (अन्य गौण खनिज – रेत को छोड़कर)

राज्य स्तरीय समाघात निर्धारण प्राधिकरण द्वारा 751वीं बैठक दिनांक 14.10.2022 में निम्नानुसार निर्णय लिया गया :-


(श्रीमन् शुक्ला)
सदस्य सचिव


(अनिल कुमार शर्मा)
सदस्य


(अरुण कुमार भट्ट)
अध्यक्ष



राज्य स्तरीय पर्यावरण समाघात निर्धारण प्राधिकरण, म.प्र.
(पर्यावरण, वन एवं जलवायु परिवर्तन मंत्रालय, भारत सरकार)

पर्यावरण नियोजन एवं समन्वय संगठन
पर्यावरण परिसर, ई-5, अरेरा कॉलोनी
भोपाल-462016 (म.प्र.)

वेबसाइट- <http://www.mpseiaa.nic.in>

दूरभाष नं. - 0755-2466970, 2466859

फैक्स नं. - 0755-2462136

No: 1892 / SEIAA/2022

Date: 20/10/22

प्रति,

कलेक्टर

जिला - विदिशा (म.प्र.)

विषय: नवीन जिला सर्वेक्षण रिपोर्ट - विदिशा (अन्य गौण खनिज - रेत को छोड़कर)

संदर्भ: आपका पत्र क्र. 2289, दिनांक 12/09/22

राज्य स्तरीय समाघात निर्धारण प्राधिकरण द्वारा 751वीं बैठक दिनांक 14.10.2022 में निम्नानुसार निर्णय लिया गया :-

राज्य स्तरीय विशेषज्ञ मूल्यांकन समिति (SEAC) की 594वीं बैठक दिनांक 21/09/2022 में विदिशा (अन्य गौण खनिज - रेत को छोड़कर) की जिला सर्वेक्षण रिपोर्ट में निम्नानुसार सुझाव सहित अनुशंसा की गई है।

".....समिति की अनुशंसा है कि विदिशा जिले की जिला सर्वेक्षण रिपोर्ट (गौण खनिज) अनुमोदन हेतु विचारार्थ एवं आगामी कार्यवाही हेतु राज्य स्तरीय पर्यावरण समाघात निर्धारण प्राधिकरण की ओर प्रेषित की जाये।"

राज्य स्तरीय समाघात निर्धारण प्राधिकरण (SEIAA) द्वारा विस्तृत चर्चा एवं विचार विमर्श उपरांत SEAC की 594वीं बैठक दिनांक 21/09/2022 की अनुशंसा को मान्य करते हुए विदिशा (अन्य गौण खनिज - रेत को छोड़कर) की जिला सर्वेक्षण रिपोर्ट का अनुमोदन SEAC द्वारा सुझाई गई उपरोक्त अनुशंसाओं के साथ किया जाता है। तदनुसार जिला कलेक्टर, विदिशा को जिला सर्वेक्षण रिपोर्ट जिला पोर्टल पर अपलोड करवाये जाने एवं संचालक भौमिकी तथा खनिकर्म को सूचित किया जाये।

उपरोक्त निर्णयानुसार कृपया अनुमोदित नवीन जिला सर्वेक्षण रिपोर्ट जिला पोर्टल पर अपलोड करने का कष्ट करें। सुलभ संदर्भ हेतु अनुमोदित नवीन जिला सर्वेक्षण रिपोर्ट की साफ्टकॉपी ई-मेल के माध्यम से आपकी ओर प्रेषित है।

(श्रीमन् शुक्ला)
सदस्य सचिव

क्र..

/SEIAA/2022 भोपाल

दिनांक

प्रतिलिपि :-

1. प्रमुख सचिव, म.प्र. शासन, पर्यावरण विभाग, मंत्रालय, भोपाल की ओर कृपया सूचनार्थ ।
2. संचालक, प्रशासन/तकनीकी, संचालनालय, भौमिकी तथा खनिकर्म, 29-ए, खनिज भवन, अरेरा हिल्स, भोपाल (म.प्र.)
3. सदस्य सचिव, राज्य स्तरीय विशेषज्ञ मूल्यांकन समिति (SEAC), अनुसंधान एवं विकास विंग, म.प्र. प्रदूषण नियंत्रण बोर्ड, पर्यावरण परिसर, ई-5, अरेरा कॉलोनी, भोपाल (म.प्र.) - 462016 की ओर सूचनार्थ ।

/

सदस्य सचिव