



राज्य स्तरीय पर्यावरण समाघात निर्धारण प्राधिकरण, म.प्र.

(पर्यावरण, वन एवं जलवायु परिवर्तन मंत्रालय, भारत सरकार)

पर्यावरण नियोजन एवं समन्वय संगठन

पर्यावरण परिसर, ई-5, अरेरा कॉलोनी

भोपाल-462016 (म.प्र.)

वेबसाइट- <http://www.mpseiaa.nic.in>

दूरभाष नं. - 0755-2466970, 2466859

फैक्स नं. - 0755-2462136

No: / SEIAA/2022

Date:

प्रति,

कलेक्टर

जिला - निवाड़ी (म.प्र.)

विषय: नवीन जिला सर्वेक्षण रिपोर्ट - निवाड़ी (अन्य गौण खनिज - रेत को छोड़कर)

संदर्भ: आपका पत्र क्र. 270 दिनांक 28/09/22

राज्य स्तरीय समाघात निर्धारण प्राधिकरण द्वारा 753वीं बैठक दिनांक 26.10.2022 में निम्नानुसार निर्णय लिया गया :-

राज्य स्तरीय विशेषज्ञ मूल्यांकन समिति (SEAC) की 598वीं बैठक दिनांक 07/10/2022 में निवाड़ी जिले की जिला सर्वेक्षण रिपोर्ट (अन्य गौण खनिज - रेत को छोड़कर) में निम्नानुसार सुझाव सहित अनुशंसा की गई है :

"..... अतः समिति निवाड़ी जिले की जिला सर्वेक्षण रिपोर्ट (अन्य गौण खनिज - रेत को छोड़कर) अनुमोदन हेतु विचारार्थ एवं आगामी कार्यवाही हेतु राज्य स्तरीय पर्यावरण समाघात निर्धारण प्राधिकरण की ओर प्रेषित की जाये।"

राज्य स्तरीय समाघात निर्धारण प्राधिकरण (SEIAA) द्वारा विस्तृत चर्चा एवं विचार विमर्श उपरांत SEAC की 598वीं बैठक दिनांक 07/10/2022 के अनुमोदन प्रस्ताव को मान्य करते हुए निवाड़ी जिले की जिला सर्वेक्षण रिपोर्ट (अन्य गौण खनिज - रेत को छोड़कर) का अनुमोदन SEAC द्वारा सुझाई गई उपरोक्त अनुशंसाओं के साथ किया जाता है। तदनुसार जिला कलेक्टर, निवाड़ी को जिला सर्वेक्षण रिपोर्ट जिला पोर्टल पर अपलोड करवाये जाने एवं संचालक, भौमिकी तथा खनिकर्म को सूचित किया जाये।

उपरोक्त निर्णयानुसार कृपया अनुमोदित नवीन जिला सर्वेक्षण रिपोर्ट जिला पोर्टल पर अपलोड करने का कष्ट करें। सुलभ संदर्भ हेतु अनुमोदित नवीन जिला सर्वेक्षण रिपोर्ट की साफ्टकॉपी ई-मेल के माध्यम से आपकी ओर प्रेषित है।

(श्रीमन् शुक्ला)

सदस्य सचिव

क्र. 2006

/SEIAA/2022 भोपाल

दिनांक 2/11/22

प्रतिलिपि :-

1. प्रमुख सचिव, म.प्र. शासन, पर्यावरण विभाग, मंत्रालय, भोपाल की ओर कृपया सूचनार्थ ।
2. संचालक, प्रशासन/तकनीकी, संचालनालय, भौमिकी तथा खनिकर्म, 29-ए, खनिज भवन, अरेरा हिल्स, भोपाल (म.प्र.)
3. सदस्य सचिव, राज्य स्तरीय विशेषज्ञ मूल्यांकन समिति (SEAC), अनुसंधान एवं विकास विंग, म.प्र. प्रदूषण नियंत्रण बोर्ड, पर्यावरण परिसर, ई-5, अरेरा कॉलोनी, भोपाल (म.प्र.) - 462016 की ओर सूचनार्थ।

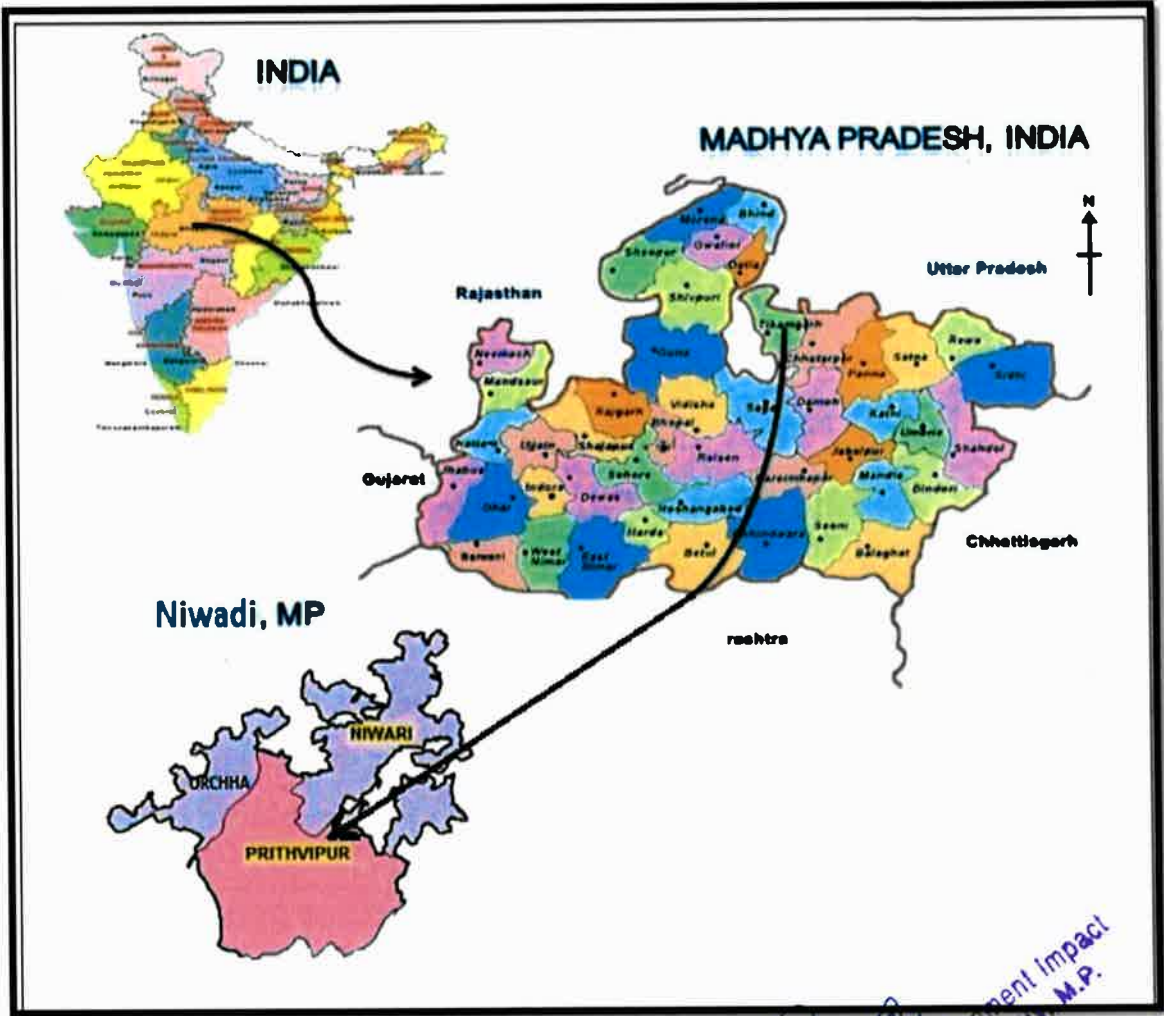
सदस्य सचिव

DSR: DISTRICT SURVEY REPORT

FOR MINOR MINERAL MINING

DISTRICT – NIWARI

STATE – MADHYA PRADESH



(Signature)
State Level Environment Impact
Assessment Authority, M.P.
(EPCO)
Parvatanar Parisar
Anup Colony, Bhopal (M.P.)

IN PURSUANCE TO THE GAZETTE NOTIFICATION, MINISTRY OF ENVIRONMENT, FOREST AND CLIMATE CHANGE (MoEF & CC), THE GOVERNMENT OF INDIA NOTIFICATION Dated 25 July 2018.

कार्यालय कलेक्टर (खनिज शाखा) जिला निवाड़ी म०प्र०

कंमाक/२७० /खनिज/२०२२

निवाड़ी दिनांक २४.०९.२०२२

प्रति,

सदस्य सचिव,
राज्य स्तरीय पर्यावरण निर्धारण समिति,
पर्यावरण परिसर, ई-५, अरेरा कॉलोनी,
भोपाल (म०प्र०)

विषय:- SEIAA समिति द्वारा ७११ वी बैठक दिनांक ०९.०३.२०२२ एवं ७१७ वी बैठक दिनांक ०८.०४.२०२२ में लिये गये नीतिगत निर्णय के अनवार्यतः परिपालन बाबत।

संदर्भ:- भौमिकी तथा खनिकर्म का पत्र क्रमांक २९८१/खनिज/विविध/न.क्र./२०२२ भोपाल दिनांक ०३.०३.२०२२

—००—

विषयांतर्गत संदर्भित पत्र के तारतम्य, में जिला निवाड़ी के संबंध में, जिला स्तर पर गठित समिति द्वारा, जिले में कोई रेत खदान विद्यमान न होने से, रेत के अलावा अन्य गौण खनिजों हेतु जिला सर्वेक्षण रिपोर्ट (DSR) तैयार किया गया है। जिला स्तरीय समिति की बैठक दिनांक ०८.०८.२०२२ के द्वारा जिला सर्वेक्षण रिपोर्ट (DSR) को अनुमोदित कर नियमानुसार जिले के एन.आई.सी. पोर्टल पर २१ दिवस हेतु प्रदर्शित किया गया। उक्त अवधि में सामान्य जन की ओर से कोई सुझाव, आपत्ति आदि प्राप्त नहीं हुए हैं। अतः जिला निवाड़ी की उक्त जिला सर्वेक्षण रिपोर्ट, निर्धारित अवधि तक पोर्टल पर प्रदर्शन पश्चात् आगामी कार्यवाही हेतु प्रेषित है।

संलग्न- उपरोक्तानुसार


कलेक्टर

जिला निवाड़ी (म०प्र०)
निवाड़ी दिनांक २४.०९.२०२२

कंमाक/२७० /खनिज/२०२२

प्रतिलिपि-

(१) सदस्य सचिव, राज्य स्तरीय पर्यावरण समाघात निर्धारण प्राधिकरण, पर्यावरण परिसर, ई-५, अरेरा कॉलोनी, भोपाल (म०प्र०) की ओर सूचनार्थ प्रेषित।


कलेक्टर

जिला निवाड़ी (म०प्र०)



चर्चा उपरांत समिति की यह अनुशंसा है कि खंडवा की जिला सर्वेक्षण रिपोर्ट – गौण खनिज वन समिति की सुझाई गयी उपरोक्त अनुशंसाओं के तारतम्य में अद्यतन (अपडेट) किया जाये तथा संशोधित जिला सर्वेक्षण रिपोर्ट पर्यावरण, वन एवं जलवायु परिवर्तन मंत्रालय की अधिसूचना दिनांक 25/07/18 के अनुसार पुनः प्रस्तुत की जावे तत्संबंध में उपस्थित खनिज अधिकारी को भी उपरोक्त संदर्भ में समझाईश दी गयी।

(इ) जिला सर्वेक्षण रिपोर्ट जिला – निवाड़ी –(अन्य गौण खनिज –रेत को छोड़कर)

कार्यालय कलेक्टर के पत्र क्र०. 270 दिनांक 28/09/22 के माध्यम से जिला सर्वेक्षण रिपोर्ट— निवाड़ी (अन्य गौण खनिज – रेत को छोड़कर) की जिला सर्वेक्षण रिपोर्ट उप समिती का अनुमोदन एवं जिला पोर्टल पर रखने के उपरांत प्रस्तुत की गई है।


Mineral	Other than Sand
DSR received from District Collectorate (Mining)	Vide District Collectorate (Mining) Office, Niwadi , No. 270 dated 28.09.2022
SEAC meeting dated 07/10/22	<ul style="list-style-type: none"> ● जिले की जिला सर्वेक्षण रिपोर्ट के चैप्टर –09 (पेज न०. 20–40) में खदान की जानकारी निर्धारित प्रपत्र मे दे दी गई है। ● जिले में हरित क्षेत्र के विकास हेतु पूर्व के वर्षों में लीज धारकों द्वारा किये गये वृक्षारोपण की जानकारी, संख्या एवं प्रजातियों की जानकारी जिला सर्वेक्षण रिपोर्ट के अंत में टेबिल (पेज न०. निरंक) मे दे दी गई है।

आज दिनांक 07/10/22 को जिला सर्वेक्षण रिपोर्टों के प्रस्तुतीकरण के दौरान संचानालय, भौमिकी एवं खनिकर्म, विभाग भोपाल से श्री पी.पी. राय, एवं पंकज ध्वज मिश्रा खनिज अधिकारी उपस्थित हुए ।


समिति ने पाया कि खनि. अधिकारी,कार्यालय कलेक्टर,(खनिज शाखा) जिला— निवाड़ी के पत्र क्र० 270/खनिज/2022 दिनांक 28/09/22 के माध्यम खदान की जानकारी निर्धारित प्रपत्र मे दे दी गई है तथा लीज धारकों द्वारा किये गये वृक्षारोपण की जानकारी, पौधों की संख्या एवं प्रजाति भी प्रस्तुत कर दी गई है। अतः समिति निवाड़ी जिले की जिला सर्वेक्षण रिपोर्ट (अन्य गौण खनिज – रेत को छोड़कर) अनुमोदन हेतु विचारार्थ एवं आगामी कार्यवाही हेतु राज्य स्तरीय पर्यावरण समाघात निर्धारण प्राधिकरण की ओर प्रेषित की जाये।

INDEX

S.No.	CONTENTS	PAGE No.
1	INTRODUCTION	1 - 4
2	OVERVIEW OF MINING ACTIVITY IN THE DISTRICT	5
3	GENERAL PROFILE OF THE DISTRICT	6
4	GEOLOGY OF THE DISTRICT	7 - 9
5	DRAINAGE OF IRRIGATION PATTERN	10 - 11
6	LAND UTILIZATION PATTERN OF THE DISTRICT FOREST, AGRICULTURE, HORTICULTURE	12 - 13
7	SURFACE WATER AND GROUND WATER SCENARIO OF THE DISTRICT	14 - 16
8	RAINFALL OF THE DISTRICT AND CLIMATIC CONDITION	17 - 18
9	THE LIST OF MINING LEASES IN THE DISTRICT (WITH LOCATION, AREA AND PERIOD OF VALIDITY)	19 - 40
10	DETAILS OF ROYALTY OR REVENUE RECIEVED IN LAST THREE YEARS	41
11	DETAILS OF PRODUCTION OF MINOR MINERAL AND REVENUE IN LAST THREE YEARS	42


State Level Environment Impact
Assessment Authority, M.P.
(EPCO)
Paryavaran Parisar
E-5, Area Colony, Bhopal (M.P.)

12	MINERAL MAP OF THE DISTRICT	43
13	LIST OF LETTER OF INTENT (LOI) HOLDERS IN THE DISTRICT ALONG WITH ITS VALIDITY AS PER THE FOLLOWING FORMAT	44 - 48
14	TOTAL MINERAL RESERVE AVAILABLE IN THE DISTRICT	49
15	QUALITY / GRADE OF MINERAL AVAILABLE IN THE DISTRICT	50
16	USE OF MINERAL	51
17	DEMAND AND SUPPLY OF THE MINERAL IN THE LAST THREE YEARS	52
18	MINING LEASES MARKED ON THE MAP OF THE DISTRICT	53
19	DETAILS OF THE AREA WHERE THERE IS A CLUSTER OF MINING LEASES VIZ. NUMBER OF MINING LEASES, LOCATION (LATTITUDE/LONGITUDE)	54-97
20	Details of ECO-SENSITIVE AREA, IF ANY, IN THE DISTRICT	98
21	IMPACT ON THE ENVIRONMENT (AIR, WATER, NOISE, SOIL, FLORA & FAUNA, LAND USE, AGRICULTURE, FOREST ETC.) DUE TO MINING ACTIVITY;	99 - 101


 State Level Environment Impact
 Assessment Authority, M.P.
 (EPCO)
 Paryavaran Parisar
 E-5, Arera Colony, Bhopal (M.P.)

22	REMEDIAL MEASURES TO MITIGATE THE IMPACT OF MINING ON THE ENVIRONMENT	102 - 103
23	RECLAMATION OF MINED OUT AREA (BEST PRACTICE ALREADY IMPLEMENTED IN THE DISTRICT, REQUIREMENT AS PER RULES AND REGULATION, PROPOSED RECLAMATION PLAN)	104
24	RISK ASSESSMENT & DISASTER MANAGEMENT PLAN	105-107
25	DETAILS OF THE OCCUPATIONAL HEALTH ISSUES IN THE DISTRICT. (LAST FIVE - YEAR DATA OF NUMBER OF PATIENTS OF SILICOSIS & TUBERCULOSIS IS ALSO NEEDS TO BE SUBMITTED)	108 - 109
26	PLANTATION AND GREEN BELT DEVELOPMENT IN RESPECT OF LEASES ALREADY GRANTED IN THE DISTRICT (Additional List Attached)	110 -112


 State Level Environment Impact
 Assessment Authority, M.P.
 (EPCO)
 Parvatnagar Patidar
 E-5, Arera Colony, Bhopal (M.P.)

CHAPTER -1

INTRODUCTION

1.1 General:-

The DSR report is prepared in the light of notification no. S.O. 141(E) New Delhi dated 15th January 2016 and revised notification dated 25th July 2018. This DSR report is a model and guiding document of available mineral resources, geological setup, environmental and ecological setup of the district. River channels and their floodplains and replenishment study of rivers are important sources of construction grade aggregate materials like sand and gravel.

Niwadi district forms parts of the portion of the Bundelkhand upland. The general slope of the ground is towards north. Geomorphologically Niwadi district is a plain land with some clusters of small hills in the northern and southern parts. Long, linear and narrow quartz reefs and dolerite dykes form ridges in an otherwise plain country. The tributaries of Betwa and Jamni rivers drain the district.

This report is prepared for district Niwadi. Niwadi district used to be a part of Tikamgarh district and on 1st October 2018 it was separated and formed into a new district. It became the 52nd district of the state. Under this district, 56 Panchayat of Prithvipur Tehsil, 54 Panchayat of Niwadi, and 17 Panchayat of Orchha were included. Thus a total of 127 gram Panchayat has been included here. It is the smallest district of Madhya Pradesh in terms of both population and area.

The Betwa River passes through this district, on the banks of this river Orchha town was established by ancient Kings of Bundelkhand. National Highway 39 and National Highway 44 and National Highway 539 passes through Niwadi.


State Level Environment Impact
Assessment Authority, M.P.
(EPCO)
Paryavaran Parisar
E-5, Arera Colony, Bhopal (M.P.)

1.2 Location and Boundaries:-

An area of about 1170 sq. km. included in the Survey of India Toposheets No. 54K/7, 54K/11, 54K/12, 54K/14, 54K/15 and 54K/16 and geologically surveyed which lies in between Latitudes 25°04'N to 25°33'N and Longitudes 78°25' E to 78°58'E.

Niwadi District is situated in northern part of Madhya Pradesh and has State Boundary with Jhansi Commissionary of U.P. in NE, N, E Directions, and Lalitpur in W AND SW Directions and the southern part of the district has a common district boundary with Tikamgarh district. The District has been divided into three administrative Tehsil i.e. Niwadi, Orcha and Prithvipur.

1.3 Communication:-

The district has a very good road and rail network. The district head quarter Niwadi is approachable from all directions through several weather roads from the different part of the State. The entire area of the district is very well connected by different roads with district head quarter Niwadi. Three National highways are passing through North West and central part of the Districts.

In Niwadi District two railway tracks i.e. Lalitpur - Jhansi in western part and Jhansi - Manikpur section in Central part of the districts. Important Railway Stations Located on the railway section area Orcha, Niwadi and Tehar Ka Khas of Niwadi District.


State Level Environment Impact
Assessment Authority, M.P.
(EPCO)
Paryavaran Parisar
E-5, Arera Colony, Bhopal (M.P.)

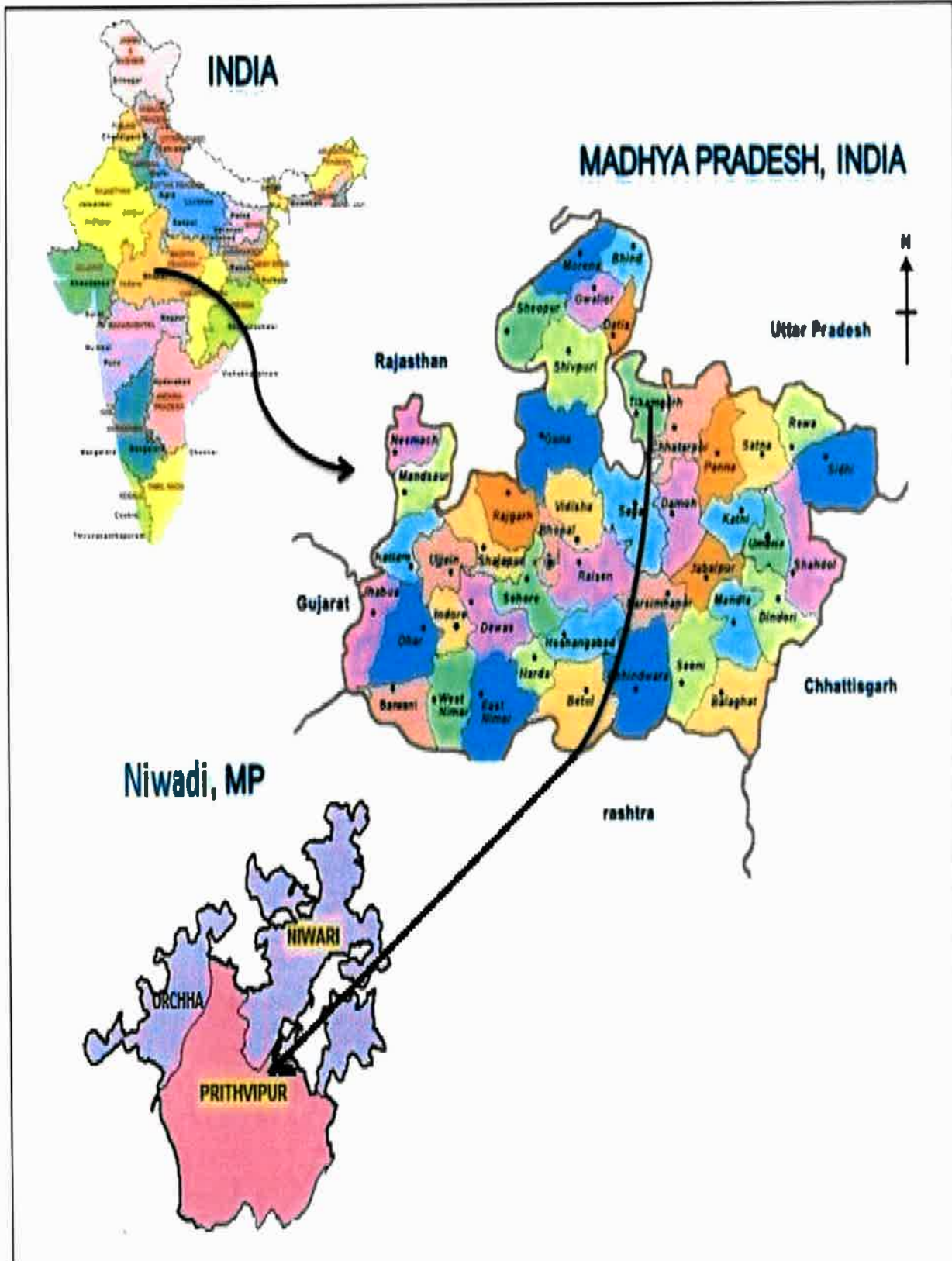



Fig: Location Map of Niwari District


 State Electricity Regulatory Commission
 Assessment Authority, M.P.
 (EPCO)
 Paryayaran Parisar
 E-5, Arera Colony, Bhopal (M.P.)

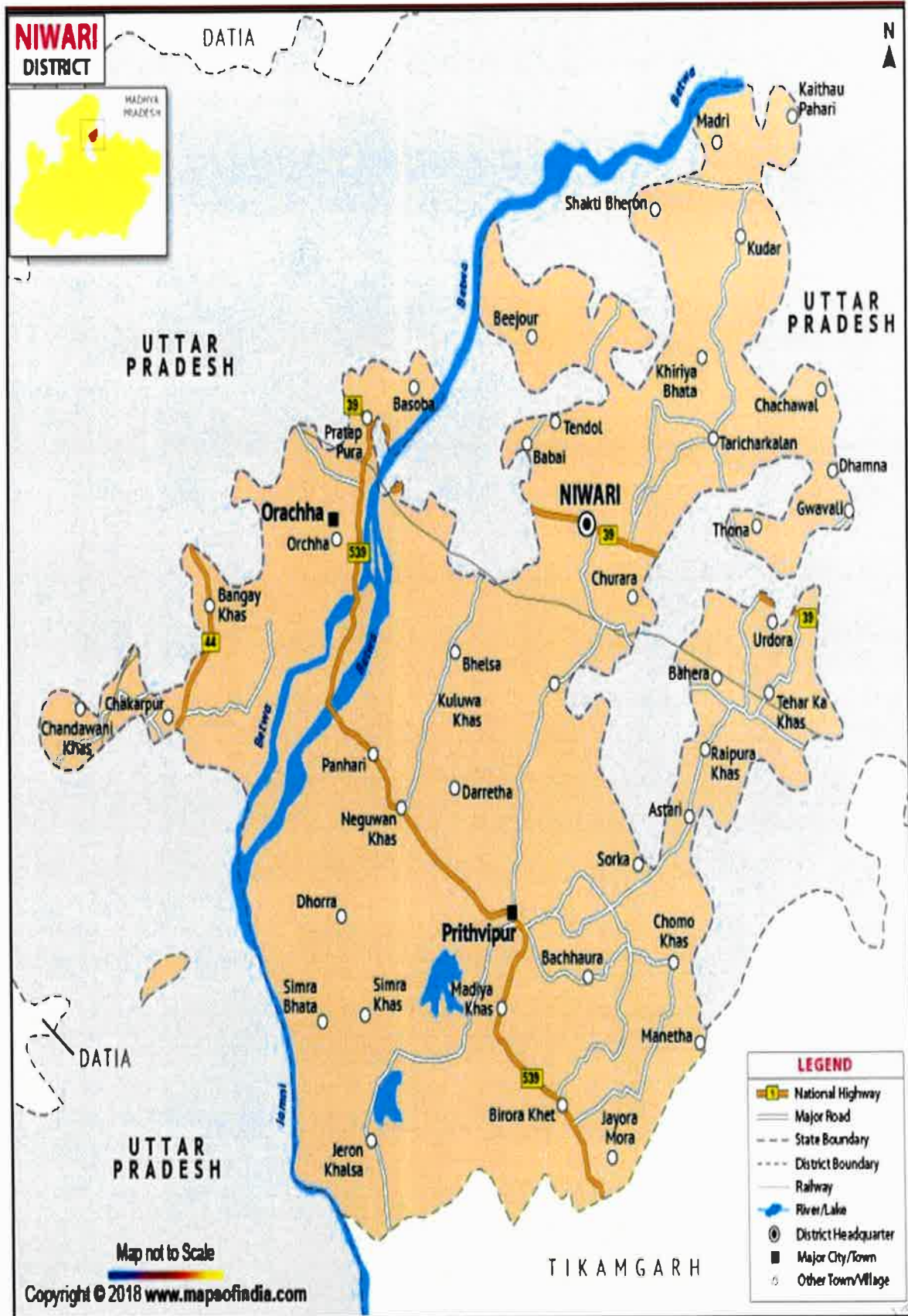


Fig: District Map of Niwari District

Abani
 District Assessment Authority, M.P.
 (EPCO)
 Paryavaran Parisar
 E-5, Arara Colony, Bhopal (M.P.)

CHAPTER -2

OVERVIEW OF MINING ACTIVITY IN THE DISTRICTS

Land and water are the basic aspects of development of any economy. Economic development is the output of development of these natural resources in a sustainable manner. Niwari is a major player in producing construction stone. There are various construction stone mining and crushing sites. District is well endowed with fabulous amount of Minor Mineral like Granite for Gitti and Dimension Stone, Murrum.


State Level Environment Impact
Assessment Authority, M.P.
(EPCO)
Paryavaran Parisar
F-5, Arera Colony, Bhopal (M.P.)

CHAPTER - 3

GENERAL PROFILE OF THE DISTRICT

Sr. No.	<u>GENERAL PROFILE OF THE DISTRICT</u>	
1	Total area of District	1170 Sq. Km.
2	No. of Revenue Divisions	2
3	No. of Tehsils	3 (Niwadi , Prathivipur and Orchaa)
4	No. of Blocks	2
5	No. of Gram Panchayats	137
6	No. of Villages	281
7	Population (Census 2011)	4,04,807
8	No. of Nagar Parishad	5


State Level Environment Impact
Assessment Authority, M.P.
(EPCO)
Paryavaran Parisar
E-5, Arera Colony, Bhopal (M.P.)


CHAPTER - 4
GEOLOGY OF THE DISTRICT

Niwadi district forms parts of the southeastern portion of the Bundelkhand upland. The general slope of the ground is towards north. Geomorphologically Niwadi district is a plain country with some clusters of small hills in the northern and southern parts. Long, linear and narrow quartz reefs and dolerite dykes form ridges in an otherwise plain country.

Granite rocks, gneisses, and intrusive belonging to the Bundelkhand Gneissic complex occupy almost the entire area of Niwadi. The different lithounits of this complex exposed in the Niwadi district area a variety of medium to coarse grained granites, some being porphyritic, medium grained and fine grained non porphyritic pink coloured leuco-granites, and undifferentiated gneisses. The granites contain enclaves of Metabasites (Amphibolites) and metasediments comprising mica schist, BHQ, amphibolites-sillimanite hornfels, phyllites and granulites. Large number of NW-SE trending dolerite dykes traverses the granites. Minor outcrops of ferruginous sandstone, quartzite and phyllite of Bijawar Group of Paleo-Proterozoic age occur to the NW of Pirthipur village.


Asbestos veins, barites, clay and galena have been reported from the district. Occurrence of copper ores in the forms of chalcopyrite with associated pyrite has been noticed in coarse – grained granites around Mazra, Bhimaura, Ahar and Raktai. Polymetallic ores in the form of sulphides of copper, zinc, lead, nickel and cobalt have been noticed in the Bundelkhand Gneissic complex near Bangawan. A deposit of pyrophyllite and diasporite occurs at Sarkana. Minor occurrences of pyrophyllite and diasporite are found at Nandawara, Lalwari, Rajpura, Dhaura, Baragaon and Putna. Besides these minerals, Niwadi district has a number of potential areas for dimension stones

REFERENCE [A] DRM MAP GSI & web site of MP Govt


State Level Environment Impact
Assessment Authority, M.P.
(EPCO)
Paryavaran Parisar
c. 5, Arera Colony, Bhopal (M.P.)

E X P L A N A T I O N

LITHOLOGY	STRATIGRAPHIC STATUS	AGE	NATURE AND CHARACTERISTICS
Sand/alluvium	Quaternary	PLEISTOCENE TO RECENT	Loose sand, alluvium and clay
Sandstone/ phyllite	Bijawar Group	PALAEO-PROTEROZOIC	Brownish white, fine to medium grained, ferruginous, hard and massive/greenish, pinkish grey, fine grained, soft and flaky
Quartz Reefs/ Basic dykes	Bundelkhand Gneissic Complex	ARCHAEAN	White to dirty white, fine grained, hard, massive/ dark grey, greenish grey, fine to medium grained, hard rock
Granite-aplitic			Pink, fine grained, massive, aplitic granite
Granite			Pink, medium to coarse grained, porphyritic, hard and massive
Migmatite			Light grey to dark grey, fine grained banded and foliated rock
Metabasite (amphibolite)			Dark greenish grey, fine to medium grained, foliated, amphibole rich rock
Unclassified granite and granite gneisses/ Metasediments			Pink/pinkish grey, medium to coarse grained, massive, foliated rock, sheared at places.


 State Environment Impact
 Assessment Authority, M.P.
 (EPCO)
 Parvatan Parisar
 E-5, Apara Colony, Bhopal (M.P.)

CHAPTER - 5

DRAINAGE OF IRRIGATION PATTERN

Drainage: The entire district comes under Betwa sub-basin of Ganga basin. Jamni, Bagri, and Betwa are the major rivers draining in the district area and ultimately join in the north with Betwa River. Jamni are Perrenial Rivers whereas Ur, Bagri, Gorar are ephemeral rivers. The overall drainage pattern in the district is dendritic.

Betwa basin: Most of the region in this basin comprises of the Niwari block which makes the north western part of the district. It comprises of sub basins of two rivers namely Betwa and Jamni. The Bundelkhand plateau starts from the northern part of this basin. This river touches the boundary of the district at Badora village and flows along the boundary of the district for almost 14 kms, before flowing into the Tikamgarh district and re-entering Jhansi tehsil at Banguan village. In the district, this river has been dammed at Dhukuwa and Parischa tributaries of Betwa: Besides Dhasan, some minor streams flowing from the hills of Moth, Jhansi and Mau-Ranipur tehsils form the tributaries of the Betwa River. An important stream is the Barwa which has been dammed to form Barwa Sagar Lake in the district.

Jamni basin: This is a tributary of Betwa river, which flows across on the western boundary of the district that forms the natural boundary of the district. The shape of this basin is in a form of strip which runs along the western boundary. The mean height of this region varies from 300 to 400 meters above mean sea level. At some places it is more than 400 m amsl.

Irrigation: Irrigation is the artificial application of water to the soil for normal growth of plants. Water is an important determinant factor for production of crops in agriculture sector. Intensive and extensive cultivation of land depends mainly on the availability of water. Medium and minor irrigation schemes are implemented in the state for augmenting the water supply for agriculture. The various sources of irrigation are canals, tanks, tube wells, ordinary wells, springs and channels.

State Level Environment Impact
Assessment Authority, M.P.
(EPCO)
Parvavaran Parisar
- 5, Arera Colony, Bhopal (M.P.)

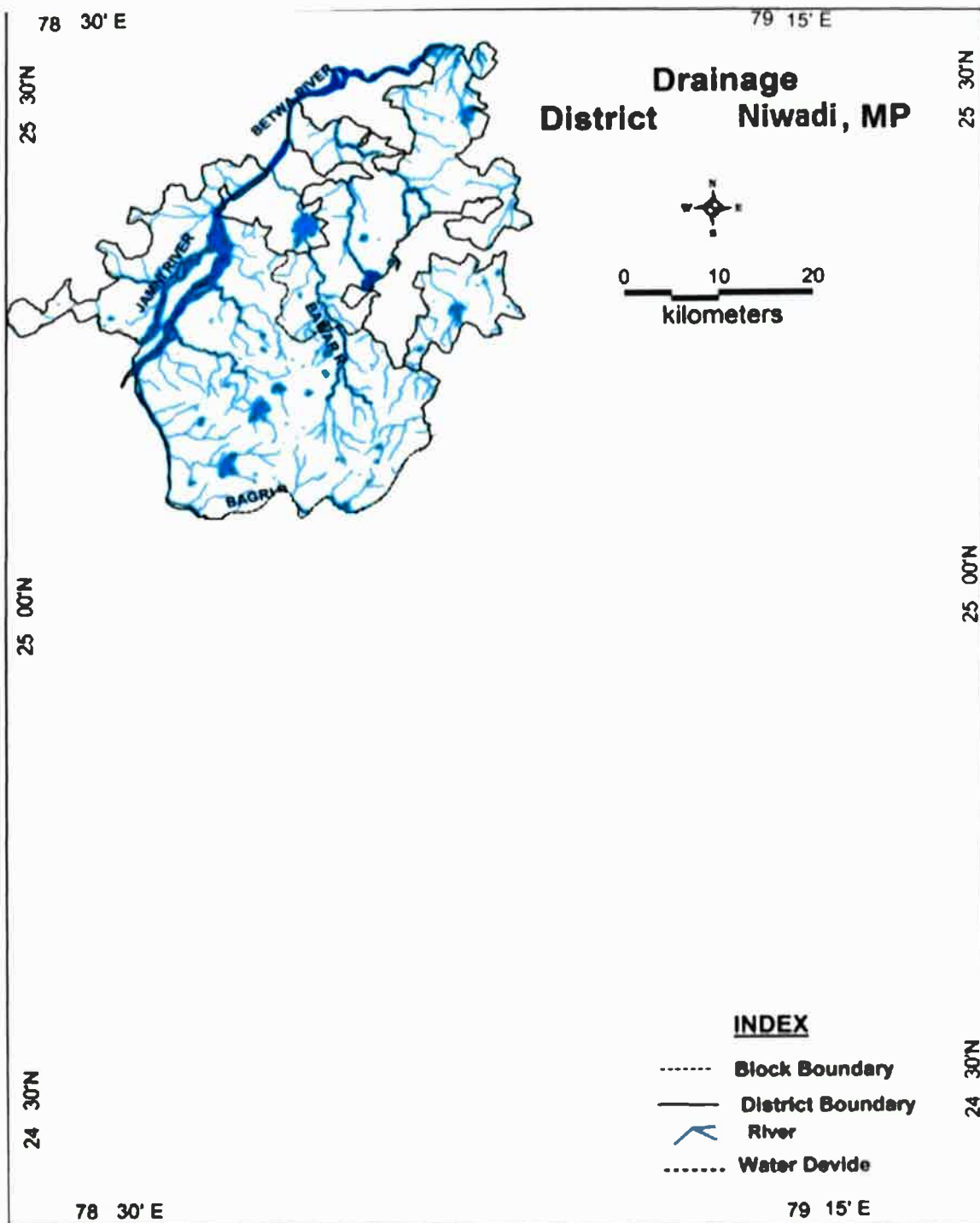


Fig: Drainage and River Map of Niwari District


 State Level Environment Impact
 Assessment Authority, M.P.
 (EPCO)
 Paryavaran Parisar
 E-5, Arera Colony, Bhopal (M.P.)

CHAPTER -6

LAND UTILIZATION PATTERN OF THE DISTRICT

FOREST, AGRICULTURE, HORTICULTURE

Land use/land cover (LULC) changes are main issues of universal environment change. The Satellite remote sensing data with their monotonous nature have proved to be rather useful in mapping land use/land cover decorations and changes with time. Quantification of such changes is conceivable through GIS techniques even if the subsequent spatial datasets are of dissimilar scales or resolutions. Such studies have helped in considerate the dynamics of human happenings in space and time. Land use refers to man's activities.

Land use Pattern in Niwari District

Type of Area/Land	Area (in Hectare)	
Geographical Area	131745	
Area under Forest	Reserved Forest	12963
	Protected Forest	1219
	Semi - Protected Forest	6777
Agricultural Land	Agricultural Land	77699
	Other Land	2787
Fallow Land	17466	
Waste Land	12834	


State Level Environment Impact
Assessment Authority, M.P.
(EPCO)
Paryavaran Parisar
E-5, Arera Colony, Bhopal (M.P.)





Fig: Landuse Map of Niwari District


 State Level Environment Impact
 Assessment Authority, M.P.
 (EPCO)
 Paryavaran Parisar
 E-5, Aré-a Colony, Bhopal (M.P.)

CHAPTER - 7

SURFACE WATER AND GROUND WATER SCENARIO OF THE DISTRICT

7.1 Surface Water and Ground Water

Rivers are an important source of surface water. An important source of surface water in Niwari District is the Betwa River. Betwa is one of the large tributaries of Yamuna. It rises from the Vindhyas in Raisen district and traverses through Vidisha, Sagar, AshokNagar and Shivpuri before reaching Tikamgarh. Beyond Shivpuri, the river flows mainly through Uttar 17 Pradesh, except for the small stretch in Tikamgarh, and meets with Yamuna in Hamirpur district of that state.

Niwari district comprising of Bundelkhand Granite and Gneisses, which are profusely intruded by quartz reefs and pegmatite"s. Granite is generally flesh-red colour and coarse grained showing porphyritic texture. Both the pink and grey colored granite have undergone intensive weathering. The long narrow ridges formed by quartz-reef are intrusive into the granite. The joints and fractures developed in the host granitic body are due to such intrusions. These quartz reefs act as water divides as well as cut off walls across the ground water flows. Thus the main factors which define the groundwater environs are: -

1. The nature and structure of Granitic rock.
2. Depth and nature of weathered mantle (overburden) overlying hard compact basement.
3. Size, intensity and inter connections of joints and fractures developed in the granitic rock.
4. Arial extent and configuration of valleys between the quartz reefs.
5. Water holding and yielding capacity of the aquifers developed both in the overburden and fractured granite.

Thus, thicker the overburden and intense is the weathering along with closer joint planes in granitic terrain, the more will be the ground water storage and yield. From the Hydro-geological studies two distinct groundwater environs are found to exist in

this district. (a). Upland and Hilly tract of granite. This tract is formed by highly weathered product of granite amenable for faster percolation of rainwater and favors groundwater occurrences within 5 to 8 m bgl. The average yield of groundwater structures ranges from 0.16 m³ to 0.2 m³ /hr.

The annual fluctuation of water level ranges from 2 to 2.5 m. Granitic tract between too intrusive bodies: This tract is influenced by the occurrence of quartz reefs. The granites have developed fractures and joints, which favors and act as good conduit for groundwater circulation and occurrence within the boundaries defined by quartz reefs. The yield of the exploratory wells drilled to a depth of 200m ranges between 0.75 to 6.0 lps and the transmissivity values ranges between 12.87 to 145 m² /day and the Storage co-efficient of Joriya Exploratory well is 4.78x10⁻⁴

2.2.2 Ground Water Level Monitoring


Ground water levels form a very important parameter of the ground water system, as these are its physical reflection. The groundwater balance expresses itself in the change in water levels; hence a continuous record is important and useful. To study ground water regime of the area, pre-monsoon and post-monsoon depth to water level maps of the district has been prepared.

Water levels Pre-monsoon (May 2015)

Water levels, in general fall between 5 - 10 m bgl. Deeper water levels of more than 20 m was recorded at Naiguan in Niwari block.

Water levels Post-monsoon (May 2015)

During post-monsoon period of the same year ie November 2015, the water levels varied from 0.71m bgl at Mazal to 17.05m bgl at Naiguan. The water level, in general lies between 2 to 10 m bgl during this period. Shallow water levels of less than 5 m bgl occur in parts of the district covering parts of Niwari. Deep water levels above 10 m bgl were recorded at Naiguan the northern part in Niwari block.


State Level Environment Impact
Assessment Authority, M.P.
(EPCO)
Paryavaran Parisar
E-5, Arera Colony, Bhopal (M.P.)

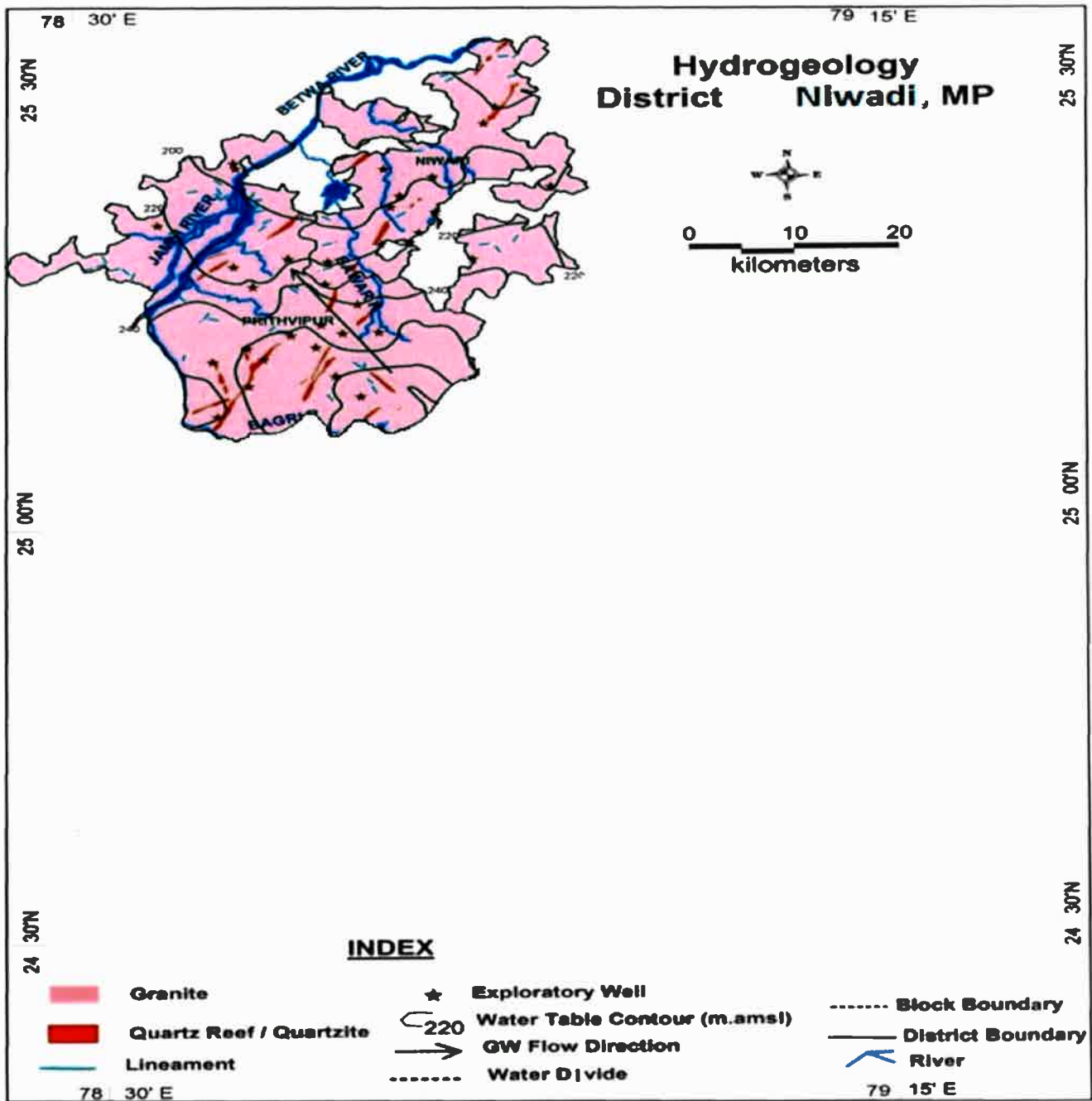


Fig: Hydrogeology Map of Niwari District


 State Level Environment Impact
 Assessment Authority, M.P.
 (EPCO)
 Paryavaran Parisar
 E-5, Aera Colony, Bhopal (M.P.)

CHAPTER - 8

RAINFALL OF THE DISTRICT AND CLIMATIC CONDITION

The Climate of Niwari district, M.P. characterized by a hot summer and general dryness except during the southwest monsoon season. The year may divide into four seasons. The cold season, December to February is followed by the hot season from March to about the middle of June. The period from the middle of June to September is the southwest monsoon. October and November form the post monsoon or transition period. The normal annual rainfall of Niwari district is 1057.1 mm. Niwari District received maximum rainfall received during southwest monsoon period i.e. June to September. About 90.3% of the annual rainfall received during monsoon season. Only 9.7% of the annual rainfall takes place between Octobers to May period. Thus, surplus water for ground water recharge is available only during the southwest monsoon period. C and°The normal maximum temperature received during the month of May is 41.8 C. The normal annual means maximum and°minimum during the month of January is 7.0 C°minimum temperatures of Niwari district are 32.4 & C respectively.°17.5 During the southwest monsoon season the relative humidity generally exceeds 87% (August month). In the rest of the year it is drier. The driest part of the year is the summer season, when relative humidity is less 35%. May is the driest month of the year. The wind velocity is higher during the pre monsoon period as compared to post monsoon period. The maximum wind velocity 9.3 km/hr observed during the month of June and minimum 3.0 km/hr during the month of December. The average normal annual wind velocity of Niwari district is 5.6 km/hr.


State Level Environment Impact
Assessment Authority, M.P.
(E.P.C.O.)
Paryavaran Parisar
E-5, Arera Colony, Bhopal (M.P.)

Month wise Rainfall of Niwari District


S. No.	Month	Rainfall in mm	
		2020-21	2021-22
1	January	0.0	94.6
2	February	5.0	0.0
3	March	0.0	0.0
4	April	0.0	0.0
5	May	67.0	12.0
6	June	98.0	48.3
7	July	145.0	288.3
8	August	302.3	445.3
9	September	72.60	246.0
10	October	0.0	121.6
11	November	0.0	0.0
12	December	0.0	3.0


State Level Environment Impact
Assessment Authority, M.P.
(EFCO)
Paryavaran Parisar
E-5, Arera Colony, Bhopal (M.P.)

CHAPTER -9

THE LIST OF MINING LEASES IN THE DISTRICT WITH LOCATION, AREA AND
PERIOD OF VALIDITY]

LIST ATTACHED


State Level Environment Impact
Assessment Authority, M.P.
(EPCO)
Paryavaran Parisar
E-5, Aera Colony, Bhopal (M.P.)

THE LIST OF MINING LEASES IN THE DISTRICT WITH LOCATION, AREA AND PERIOD OF VALIDITY


Sl No	Name of the Miner	Name of the Lessee & Contact No. of Lessee	Address & Contact No. of Lessee	Mining lease Grant Order No. & date	Area of Mining lease (ha)	Period of Mining lease (Initial)		Period of mining lease (1st/2nd ...renewal)		Date of commencement of Mining Operation	Status (Working/ Non-Working/Temp Working for dispatch etc.)	Captive/Non-Captive	Obtained Environmental Clearance (Yes/No), If Yes, Letter No with date of grant of EC.	Location of the Mining (lease&Longitude)	Method of Mining (Opencast/Underground)
						From	To	From	To						
1	शुभर/ गिदरी	3	4	5	6	7	8	9	10	11	12	13	14	15	16
1	शुभर/ गिदरी	श्री प्रेम चंद्र राय	निवासी जिला	766 Date 27-07-2016	3.200 ha	26-03-2017	25-03-2027	26/03/2007 to 25/03/2017	26/03/2017 to 25/03/2027		Working	Non-Captive	183 date 10.04.2018	(A)25-25'23.2" N to 25-25'27.9" N (B)78-39'16.8" E to 78-39'26.9" E	Opencast
2	शुभर/ गिदरी	देवेन्द्र सिंह तनय लाखन सिंह	निवासी अर्वा झरुली जिला 9415055985	3772.74 Date 08-03-2017	4.000 ha	30-10-2016	29-10-2026	30/10/2006 to 19/10/2016	30/10/2016 to 29/10/2026		Working	Non-Captive	195 date 10.04.2018	(A)25-24'58.72" N to 78-39'37.66" E (B)25-24'58.95" N to 78-39'44.31" E (C)25-24'57.90" N to 78-39'44.50" E (D)25-24'19.78" N to 78-39'45.88" E (E)25-24'57.14" N to 78-39'47.19" E (F)25-24'57.65" N to 78-39'47.14" E	Opencast
3	शुभर/ गिदरी	राही प्रेमाईट प्री राजीव जैन	निवासी अर्वा 941512556	1300 Date 11-12-2015	4.000 ha	29-11-2017	28-11-2027	29/10/2007 to 28/11/2017	29/11/2017 to 28/11/2027		Working	Non-Captive	199 date 10.04.2018	(A)25-25'51.0" N to 25-26'00.3" N (B)78-39'00.4" E to 78-39'11.2" E	Opencast
4	शुभर/ गिदरी	अमरावती स्मोन केशर श्री रवि शर्मा तनय श्री रमाकांत	निवासी-भारता गा प्रयाग पालिका (7098)	279 Date 05-04-2016	2.589 ha	08.05.2015	07-05-2025	08/05/2005 to 07/05/2025	08/05/2015 to 07/05/2025		Working	Non-Captive	187 date 10.04.2018	(A)25-25'28.8" N to 25-26'34.4" N (B)78-39'14.4" E to 78-39'22.6" E	Opencast
5	शुभर/ गिदरी	श्री राजीव कुमार जैन	निवासी अर्वा 941512556	1299 Date 11-12-2015	3.500 ha	29-11-2017	28-11-2027	29-11-2007 to 28-11-2017	29-11-2017 to 28-11-2027		Working	Non-Captive	180 date 10.04.2018	(A)25-25'53.6" N to 25-26'00.3" N (B)78-38'57.5" E to 78-39'01.0" E (C)25-25'52.9" N to 25-25'57.5" N (D)78-39'04.3" E to 78-39'14.0" E	Opencast
6	शुभर/ गिदरी	महेन्द्र कुमार सरायगी	निवासी तारन अर्वा 2016	865 Date 31-08-2016	2.000 ha	16-05-2017	15-05-2027	16-05-2007 to 15-05-2017	16-05-2017 to 15-05-2027		Working	Non-Captive	188 date 10.04.2018	(A)25-25'51.39" N to 78-39'08.42" E (B)25-25'51.11" N to 78-39'14.50" E (C)25-25'53.58" N to 78-39'14.98" E (D)25-25'53.99" N to 78-39'08.70" E	Opencast
7	शुभर/ गिदरी	अजुल दुबे निवासी	निवासी तारन अर्वा	943 Date 27-09-2016	3.000 ha	15-09-2017	14-09-2027	15-09-2007 to 14-09-2017	15-09-2017 to 14-09-2027		Working	Non-Captive	189 date 10.04.2018	(A)25-25'58.1" N to 78-38'42.3" E (B)25-25'58.00" N to 78-38-47.96" N (C)25-25'55.01" N to 78-38-48.32" N (D)25-25'55.09" N to 78-38-46.05" N (E)25-25'52.75" N to 78-38-45.83" N (F)25-25'53.7" N to 78-38-42.7" N (G)25-25'55.31" N to 78-38-42.85" N (H)25-25'55.11" N to 78-38-52.16" N	Opencast

State Level Environment Impact Assessment Authority, M.P. (BPOO) Paryavaran Parishad E-5, Officers Colony, Bhopal (M.P.)

(Signature)

8	पत्थर/ गिट्टी 117 / 4	विशाल गुप्ता	सिवर लखन भारती 9415037121	1442 Date 31-12-2015	2,000 ₹	23-02-2016 to 22-02-2026	22-02-2026	23-02-2016 to 22-02-2026	order 996 date 22-06-2018	Working	Non-Captive	197 Date 10/04/2018	(A)25-24'54.2" N to 25-25'03.3" N (B)78-39'47.2" E to 79-38'54" E	Opencast
9	पत्थर/ गिट्टी श्रीमती विद्या यादव पत्नी श्री धर्मपाल	श्रीमती विद्या यादव पत्नी श्री धर्मपाल	सिवर लखन भारती 234, वावपुरा भारती	1244 Date 25-03-2015	2,000 ₹	19-05-2015 to 18-05-2025	18-05-2025	19-05-2015 to 18-05-2025	NO	Working	Non-Captive	NO	(A)25-25'42.0" N to 78-39'05.7" E (B)25-25'44.5" N to 78-39'06.7" E (C)25-25'46.2" N to 78-39'03.9" E (D)25-25'44.9" N to 78-39'01.8" E	Opencast
10	पत्थर/ गिट्टी विनोद कुमार अग्रवाल	विनोद कुमार अग्रवाल	सिवर लखन भारती	82 Date 26-02-2014	0,850 ₹	07-06-2009 to 06-06-2019	06-06-2029	07-06-2009 to 06-06-2019	order 11 date 04-06-2013	Working	Non-Captive	191 Date 10/04/2018	(A)25-25'20" N to 25-25'54.67" N (B)78-38'51.64" E to 79-38'57.53" E	Opencast
11	पत्थर/ गिट्टी वनवारी लाल जैन	वनवारी लाल जैन	सिवर लखन भारती	17 Date 24-12-2018	3,900 ₹	07-06-2009 to 08-06-2029	06-06-2029	07-06-2009 to 08-06-2029		Working	Non-Captive	171 Date 10/04-2018	(A)25-25'38.9" N to 25-25'49.3" N (B)78-38'53.6" E to 78-38'58.9" E	Opencast
12	पत्थर/ गिट्टी मेसर्स पवन ग्रैनाइट प्रो 0 श्री महेश राय	मेसर्स पवन ग्रैनाइट प्रो 0 श्री महेश राय	सिवर लखन भारती (वगव)	974 Date 28-06-2014	2,000 ₹	17-06-2011 to 16-06-2021	16-06-2021	17-06-2011 to 16-06-2021	11 / सिल / गी 3-6 / 2013 दिनांक - 04.06 2013	Working	Non-Captive	207 Date 10/04-2018	(A)25-25'45.72" N to 25-26'52.39" N (B)78-38'34.76" E to 78-38'38.47" E	Opencast
13	पत्थर/ गिट्टी श्री के 01एम गुप्ता	श्री के 01एम गुप्ता	सिवर लखन भारती (वगव)	242 Date 29-03-2015	3,000 ₹	23-09-2003 to 22-09-2023	22-09-2023	23-09-2003 to 22-09-2023		Working	Non-Captive	178 Date 10/04-2018	(A)25-25'-42.18" N to 78-38'-49.24" E (B)25-25'-48.65" N to 78-38'-49.31" E (C)25-25'-8.51" N to 78-38'-43.75" E (D)25-25'-47.33" N to 78-39'-43.84" E	Opencast
14	पत्थर/ गिट्टी श्री राहुल अग्रवाल तनय श्री ओमप्रकाश अग्रवाल	श्री राहुल अग्रवाल तनय श्री ओमप्रकाश अग्रवाल	सिवर लखन भारती (वगव)	84 Date 26-02-2019	2,000 ₹	06-03-2019 to 05/03/2019	03-05-2029	06-03-2019 to 05/03/2019		Working	Non-Captive	201 Date 10/04/2018	(A)25-25'59.02" N to 25-26'05.42" N (B)78-38'47.03" E to 78-38'51.09" E	Opencast
15	पत्थर/ गिट्टी श्री राजीव कुमार जैन	श्री राजीव कुमार जैन	सिवर लखन भारती	730 Date 19-07-2016	1,498 ₹	07-11-2017 to 06-11-2017	11-06-2027	07-11-2017 to 06-11-2017		Working	Non-Captive	184 Date 10/04-2018	(A)25-25'39.5" N to 25-25'44.8" N (B)78-39'12.3" E to 78-39'17.7" E	Opencast
16	पत्थर/ गिट्टी श्री के 01एम गुप्ता तनय श्री मोहनलाल गुप्ता	श्री के 01एम गुप्ता तनय श्री मोहनलाल गुप्ता	सिवर लखन भारती (वगव)	945 Date 27-09-2016	4,000 ₹	08/04/2017 to 07/04/2027	04-07-2027	08/04/2017 to 07/04/2027		Working	Non-Captive	204 Date 10/04/2018	(A)25-25'52.97" N to 78-38'32.78" E (B)25-25'56.93" N to 78-38'32.56" E (C)25-25'57.62" N to 78-38'44.82" E (D)25-25'53.98" N to 78-38'45.07" E	Opencast
17	पत्थर/ गिट्टी राधे-राधे ग्रैनाइट डो 0 श्री अजुल दुबे	राधे-राधे ग्रैनाइट डो 0 श्री अजुल दुबे	सिवर लखन भारती	942 Date 27-09-2016	2,000 ₹	08/07/2007 to 07/07/2017	07-07-2027	08/07/2007 to 07/07/2017		Working	Non-Captive	206 Date 10/04/2018	(A)25-25'50.13" N to 78-38'37.56" E (B)25-25'53.18" N to 78-38'37.68" E (C)25-25'53.56" N to 78-38'45.08" E (D)25-25'50.57" N to 78-38'44.99" E	Opencast
18	पत्थर/ गिट्टी मेसर्स राधे-राधे ग्रैनाइट श्री कैलाश नारायण गुप्ता	मेसर्स राधे-राधे ग्रैनाइट श्री कैलाश नारायण गुप्ता	सिवर लखन भारती (वगव)	1648 Date 29-09-2018	1,000 ₹	21/08/2003 to 20/08/2023	20/08/2023	21/08/2003 to 20/08/2023		Working	Non-Captive	200 Date 10/04/2018	(A)25-25'44.4" N to 25-25'49.1" N (B)78-40'00.1" E to 78-40'04.8" E	Opencast

19	पत्थर/ गिट्टी	श्री विशाल गुप्ता तनय श्री मिखाशीलाल गुप्ता	नियंती- 174/4 सिविल लॉन आरी (3000) 9415057121	11925-28 Date 17-07-2015	2,800 रु	31-05-2013 to 30/05/2023	31/05/2003 to 30/05/2023	30-05-2023	31/05/2013 to 30/05/2023	Working	Non-Captive	186 Date 10/04/2018	(A)25°25'59.8" N to 25°26'05.1" N (B)78°38'31.8" E to 78°38'42.8" E	Opencast
20	पत्थर/ गिट्टी	श्री ओमप्रकाश जैन तनय स्व0 श्री जगदीश प्रसाद सरावगी,	नियंती- 1680. सिविल लॉन आरी (3000) Date 17-07-2015	12039-42 Date 17-07-2015	2,500 रु	04-09-2013 to 03-09-2023	04-09-2003 to 03-09-2013	03-09-2023	04-09-2013 to 03-09-2023	Working	Non-Captive	173 Date 10-04-2018	(A)25°25'28.73" N to 25°25'36.55" N (B)78°39'26.33" E to 78°39'34.18" E	Opencast
21	पत्थर/ गिट्टी	पवन कुमार सरावगी,	सिविल लॉन आरी 9415031465	1336 Date 20-08-2018	4,000 रु	28-09-2018 to 27-09-2027	28-09-2008 to 27-09-2018	27-09-2028	28-09-2018 to 27-09-2027	Working	Non-Captive	181 Date 10-04-2018	(A)25°25'46.4" N to 25°25'52.6" N (B)78°39'05.9" E to 78°39'16.3" E	Opencast
22	पत्थर/ गिट्टी	विशाल गुप्ता 117 / 4	सिविल लॉन आरी 9415057121	747 Date 19-04-2017	1,000 रु	09-09-2018 to 08-09-2028	09-09-2008 to 08-09-2018	08-09-2028	09-09-2018 to 08-09-2028	Working	Non-Captive	196 Date 10-04-2018	(A)25°24'54.0" N to 25°24'58.9" N (B)78°39'45.2" E to 78°39'50.3" E	Opencast
23	पत्थर/ गिट्टी	श्री दीपक कुमार सरावगी	नियंती- सिविल लॉन आरी 9415112798	1328 Date 20-07-2018	1,000 रु	28-09-2018 to 27-09-2028	28-09-2008 to 27-09-2018	27-09-2028	28-09-2018 to 27-09-2028	Working	Non-Captive	179 Date 10-04-2018	(A)25°25'50.5" N to 25°25'55.7" N (B)78°39'03.1" E to 78°39'07.2" E	Opencast
24	पत्थर/ गिट्टी	ओमप्रकाश जैन सिविल लॉन आरी	नियंती- 86 ई सिविल लॉन आरी	867 Date 01-09-2016	4,000 रु	15-05-2027 to 15/05/2027	16/05/2007 to 15/05/2017	15-05-2027	16/05/2017 to 15/05/2027	Working	Non-Captive	233 Date 10-04-2018	(A)25°24'44.38" N to 78°40'11.12" E (B)25°24'41.27" N to 78°40'11.15" E (C)25°24'39.49" N to 78°40'21.09" E (D)25°24'45.30" N to 78°40'21.05" E (E)25°24'45.50" N to 78°40'16.64" E (F)25°24'49.61" N to 78°40'16.37" E	Opencast
25	पत्थर/ गिट्टी	सुरेश कुमार सरावगी,	नियंती- 94 / 11 सिविल लॉन आरी	869 Date 01-09-2016	4,000 रु	16-05-2017 to 15-05-2027	16-05-2007 to 15-05-2017	15-05-2027	16-05-2017 to 15-05-2027	Working	Non-Captive	231 Date 10-04-2018	(A)25°24'51.9" N to 78°40'07.2" E (B)25°24'51.5" N to 78°40'14.3" E (C)25°24'46.6" N to 78°40'13.6" E (D)25°24'47.1" N to 78°40'12.4" E (E)25°24'50.1" N to 78°40'12.0" E (F)25°24'50.7" N to 78°40'07.4" E	Opencast
26	पत्थर/ गिट्टी	श्रीमती आशा गुप्ता पति स्व. श्री नरेन्द्र कुमार गुप्ता	नियंती-814/ 1. सिविल लॉन आरी (3000) Date 01-09-2016	870 Date 01-09-2016	4,000 रु	15-05-2027 to 15-05-2027	11-11-2008 to 15-05-2017	15-05-2027	16-05-2017 to 15-05-2027	Working	Non-Captive	226 Date 10-04-2018	(A)25°24'47.71" N to 78°40'25.80" E (B)25°24'48.08" N to 78°40'31.04" E (C)25°24'52.61" N to 78°40'30.47" E (D)25°24'52.28" N to 78°40'25.87" E (E)25°24'50.79" N to 78°40'25.40" E	Opencast
27	पत्थर/ गिट्टी	विशाल गुप्ता तनय श्री मिखाशी लाल गुप्ता	नियंती आरी 9415057121 Date 03-09-2015	925 Date 03-09-2015	2,000 रु	18-04-2025 to 18-04-2025	19-04-2005 to 18-04-2015	18-04-2025	19-04-2015 to 18-04-2025	Working	Non-Captive	235 Date 10-04-2018	(A)25°25'02.0" N to 25°25'05.9" N (B)78°39'59.3" E to 78°40'07.0" E	Opencast


 State Level Environmental Impact
 Assessment Authority, M.P.
 (EPPA)
 Paryavaran, Bhopal
 E-5, Arera Colony, Bhopal (M.P.)

28	पत्थर/ गिट्टी	श्री प्रदीप कुमार साहू, तनय श्री स्वामी प्रसाद साहू	निचाली- 86/18 व सिकिल लॉन्ग झाली (खण्ड)	80	Date 30-03-2017	4,000 ₹	08.06.2017	07-06-2027	01/03/2003 to 31/12/2013	08-06-2017 to 07-06-2027	Working	Non-Captive	236	date 10-04-2018	(1)25-25-41.2" N to 78-40-23.9" E (2)25-24-46.4" N to 78-40-24.0" N (3)25-24-46.3" N to 78-40-33.0" N (4)25-24-41.1" N to 78-40-32.9" N	Opencast
29	पत्थर/ गिट्टी	श्री विशाल गुप्ता	निचाली- झाली (खण्ड) 9415057121	18	Date 24-12-2018	1,682 ₹	10.05.2020	09-05-2030	08/02/2012 to 09 05 2020	10 05 2020 to 09 05 2030	Working	Non-Captive	223	date 10-04-2018	(A)25-25'04.4" N to 25-24'59.9" N (B)78-40'07.2" E to 78-40'13.7" E	Opencast
30	पत्थर/ गिट्टी	श्री विशाल गुप्ता तनय श्री निरधारीलाल गुप्ता	निचाली- 174/4, सिकिल लॉन्ग झाली (खण्ड) 9415057121	19	Date 24-12-2018	2,500 ₹	20-06-2020	19-06-2030	20 06 2010 to 19 06 2020	20 06 2020 to 19 06 2030	Working	Non-Captive	222	date 10-04-2018	(A)25-24'56.3" N to 25-25'00.9" N (B)78-40'07.6" E to 78-40'20.8" E	Opencast
31	पत्थर/ गिट्टी	श्री अतुल दुरे	निचाली झाली	328	Date 19-06-2019	2,000 ₹	08.06.2019	15-07-06-2029	08/06/2019 to 07/06/2029	08/06/2019 to 07/06/2029	Working	Non-Captive	230	date 10/04/2018	(1)25-24'47.13" N to 78-40'5.00" E (2)25-24'50.22" N to 78-40'12.36" E (3)25-24'50.22" N to 78-40'04.81" E (4)25-24'49.93" N to 78-40'12.36" E (5)25-24'47.13" N to 78-40'12.35" E (6)25-24'47.13" N to 78-40'12.35" E	Opencast
32	पत्थर/ गिट्टी	श्री पवन कुमार सरावगी	निचाली सिकिल लॉन्ग झाली (खण्ड) 9415031485	1113	Date 23-06-2011	2,000 ₹	27-05-2019	15-26-05-2029	29 05 2009 to 28 05 2019	27 05 2019 to 26 05 2029	Working	Non-Captive	224	date 10-04-2018	(1)25-24'51.2" N to 78-40'22.0" N (3)25-24-47.1" N to 78-40'23.0" N (4)25-24-45.6" N to 78-40-16.2" N	Opencast
33	पत्थर/ गिट्टी	श्री महेंद्र कुमार सरावगी तनय श्री स्व0 श्री छेदीलाल सरावगी	निचाली- 94/5 सिकिल लॉन्ग झाली (खण्ड) 2015	11930-33	Date 17-07-2015	2,000 ₹	01.01.2013	31/12/2022	01/01/2003 to 31/12/2012	01/01/2013 to 31/12/2022	Working	Non-Captive	234	date 10-04-2018	(1)25-24'47.32" N to 78-40'17.42" E (2)25-24'47.36" N to 78-40'20.37" N (3)25-24'39.89" N to 78-40'20.51" N (4)25-24'39.92" N to 78-40'17.40" N	Opencast
34	पत्थर/ गिट्टी	जया जगदम्बे स्टीन इण्डस्ट्रीज पार्टनर श्री सुरेश सरावगी	निचाली- 96/18 सिकिल लॉन्ग झाली (खण्ड)	11940-43	Date 17-07-2015	1,000 ₹	06.11.2013	15-05-11-2023	06.11.2003 to 05.11.2013	06.11.2013 to 05.11.2023	Working	Non-Captive	229	date 10-04-2018	(1)25-24'52.26" N to 78-40-07.32" E (2)25-24'52.31" N to 78-40-14.34" N (3)25-24'58.08" N to 78-40-14.33" N (4)25-24'58.10" N to 78-40-07.52" N	Opencast
35	पत्थर/ गिट्टी	श्री विशाल गुप्ता तनय श्री निरधारीलाल गुप्ता	निचाली- 174/4, सिकिल लॉन्ग झाली (खण्ड) 9415057121	11935-38	Date 17-07-2015	2,000 ₹	18-12-2013	15-17-12-2023	18.12.2003 to 17.12.2013	18.12.2013 to 17.12.2023	Working	Non-Captive	227	date 10-04-2018	(A)25-24'50.0" N to 25-24'57.2" N (B)78-40'00.4" E to 78-40'05.7" E	Opencast
36	पत्थर/ गिट्टी	शुभम स्टीन क्रेशर, सुनील कुमार गुप्ता	निचाली- कलर्स झालर झाली 9415073912	14494-95	Date 11-09-2018	4,000 ₹	13-05-2019	15-12-05-2029	13.12.2009 to 12.12.2019	13.12.2019 to 12.12.2029	Working	Non-Captive	215	date 10-04-2018	(A)25-25'05.4" N to 25-25'17.0" N (B)78-40'17.2" E to 78-40'28.2" E	Opencast

37	पत्थर/ गिट्टी	उमाकान्त दीक्षित	निवासी रूजिल जालिम M50079119	1443 Date 01-09-2018	4000 रु	07.06.2019	15.06.06.2029	04.07.2009 to 03.07.2019	04.07.2019 to 03.07.2029	Working	Non-Captive	217 10-04-2018	(A)25°25'08.5" N to 25°25'16.5" N (B)78°40'23.5" E to 78°40'32.5" E	Opencast
38	पत्थर/ गिट्टी	विशाल गुप्ता निवासी	निवासी- 117/4 रुजिल जालिम श्री श्री 9415057121	14491-92 Date 11-09-2018	3500 रु	08-03-2019	15-02-08-2029	03/08/2019 to 02/08/2029	03/08/2019 to 02/08/2029	Working	Non-Captive	214 10-04-2018	(A)25°25'12.0" N to 25°25'19.2" N (B)78°40'04.3" E to 78°40'15.7" E	Opencast
39	पत्थर/ गिट्टी	देवेन्द्र सिंह	निवासी श्री श्री 9415059985	91 Date 26-02-2019	4000 रु	22-10-2019	21-10-2029	22/10/2009 to 21/10/2019	22/10/2019 to 21/10/2029	Working	Non-Captive	219 10-04-2018	(A)25°24'53.16" N to 25°25'4.75" N (B)78°40'28.06" E to 78°40'38.54" E	Opencast
40	पत्थर/ गिट्टी	श्री सागर कुमार जिवल तनय श्री दिनेश कुमार जिवल	निवासी- शिवली नगर श्री श्री (5090) 2016	14685-87 Date 14-09-2016	1618 रु	12-03-2016	12-02-2026	03/12/2016 to 02/12/2026	03/12/2016 to 02/12/2026	Working	Non-Captive	208 10-04-2018	(1)25°25'-16.31" N to 78°40'-54.68" E (2)25°25'-16.0078" N to 78°40'-55.85" N (3)25°25'-17.88" N to 78°40'-55.69" N (4)25°25'-18.28" N to 78°40'-56.47" N (5)25°25'-16.19" N to 78°40'-57.47" N (6)25°25'-13.39" N to 78°40'-57.35" N (7)25°25'-12.69" N to 78°40'-58.47" N (8)25°25'-12.45" N to 78°40'-59.58" N (9)25°25'-09.34" N to 78°40'-58.21" N (10)25°25'-10.93" N to 78°40'-55.82" N (11)25°25'-12.59" N to 78°40'-55.97" N (12)25°25'-12.59" N to 78°40'-55.72" N	Opencast
41	पत्थर/ गिट्टी	देवेन्द्र सिंह तनय राजान सिंह	निवासी शापापुरा 9415059985	10981-82 Date 11-06-2014	1200 रु	24-05-2012	23-05-2022	24/05/2002 to 23/05/2012	24/05/2012 to 23/05/2022	Working	Non-Captive	210 10-04-2018	(1)25°24'57.42" N to 78°40'39.55" E (2)25°24'57.24" N to 78°40'40.48" N (3)25°24'56.32" N to 78°40'42.11" N (4)25°24'56.14" N to 78°40'42.97" N (5)25°24'55.05" N to 78°40'42.31" N (6)25°24'54.21" N to 78°40'42.51" N (7)25°24'52.93" N to 78°40'43.57" N (8)25°24'52.35" N to 78°40'39.65" N	Opencast
42	पत्थर/ गिट्टी	श्री योगेश कुमार दण्डोतिया	निवासी गुजल 9415057121	271 Date 16-01-2018	1660 रु	25-08-2017	24-08-2027	25/08/2007 to 24/08/2017	25/08/2017 to 24/08/2027	Working	Non-Captive	216 10-04-2018	(A)25°25'-02.08" N to 78°40'32.96" E (B)25°24'-57.34" N to 78°40'-39.79" E (C)25°24'-52.66" N to 78°40'-39.76" E (D)25°24'-52.64" N to 78°40'-38.33" E (E)25°24'-54.83" N to 78°40'-36.35" E (F)25°24'-55.86" N to 78°40'-37.86" E	Opencast
43	पत्थर/ गिट्टी	श्रीमति तनु गुप्ता पत्नी श्री विशाल गुप्ता	निवासी- 174/4 रुजिल जालिम श्री श्री (5090) 2015 9415057211	926 Date 03-09-2015	3000 रु	26-11-2015	25-11-2025	26/11/2005 to 25/11/2015	26/11/2015 to 25/11/2025	Working	Non-Captive	212 10-04-2018	(A)25°25'04.0" N to 25°25'16.6" N (B)78°40'30.0" E to 78°40'37.5" E	Opencast


 Sandeep Kumar
 Assessment Manager
 E.E.

44	पत्त./ गिदो	श्री शिवपाल सिंह लोधी तनय श्री नारायण सिंह लोधी	निवासी- शंभर उर्व जिला जालन (कोटा)	16022-24 Date 14- 08-2017	4,000 रु	06-07-2014 to 06-06-2024	07/06/2004 to 06/06/2014	07/06/2014 to 06/06/2024	Working	Non-Captive	NO	Opencast
45	पत्त./ गिदो	चन्द्रमान गुप्ता	निवासी निवासी 7860021700	87 Date 26-02-2019	4,000 रु	06-07-2019 to 06-06-2029	07/06/2009 to 06/06/2019	07/06/2019 to 06/06/2029	Working	Non-Captive	253 date 10-04-2018	Opencast
46	पत्त./ गिदो	श्री राजीव कुमार जैन	निवासी परस्टे बाजार झांसी	123 Date 16-02-	1,050 रु	06-07-2014 to 15-06-2024	07/06/2004 to 06/06/2014	07/06/2014 to 06/06/2024	Working	Non-Captive	256 Date 10/04/2018	Opencast
47	पत्त./ गिदो	श्री राजीव कुमार जैन	निवासी- परस्टे बाजार झांसी	88 Date 05-02-2016	2,800 रु	28-03-2016 to 27/03/2026	28/03/2016 to 27/03/2026	1029 04/07/1029	Working	Non-Captive	225 date 10-04-2018	Opencast
48	पत्त./ गिदो	श्री सुनील कुमार गुप्ता तनय श्री रघुवीर शरण गुप्ता	निवासी- झांसी (कोटा) 9415073972	4291-92 Date 24-03-2015	2,000 रु	21-08-2013 to 20-08-2023	21/08/2003 to 20/08/2013	21/08/2013 to 20/08/2023	Working	Non-Captive	237 Date 10/04/2018	Opencast

State Level Environment Impact
Assessment Authority, M.P.
(M.P.)
Bhopal
E-5, / Bhopal (M.P.)

49	पंचर/ गिदरी संतोष सिंह तनय चुनीलाल यादव	निवासी-पंचर/ 3415030647	8/14-16	Date 14-05-2018	3,037 ₹	22-05-2018 to 21/05/2028	21-05-2028	22/05/2018 to 21/05/2028	19/04/2019 to 18/04/2029	Working	Non-Captive	NO	(A)25-21'20.48" N to 25-21'27.01" N (B)78-31'54.84" E to 78-32'5.93" E	Opencast
50	पंचर/ गिदरी विजय कुमार खत्री	45 निवासी तनय श्री 7007229937	2018	Date 14-05-2018	4,000 ₹	18-04-2019 to 18/04/2029	18-04-2029	19/04/2009 to 18/04/2029	19/04/2019 to 18/04/2029	Working	Non-Captive	09 Date 26/05/2016	(A)25-21'20.48" N to 25-21'27.01" N (B)78-31'54.84" E to 78-32'5.93" E	Opencast
51	पंचर/ गिदरी श्री सुराज चंद ओमहरे तनय श्री रामप्रसाद ओमहरे	निवासी 946/32/1 संविदा लघन श्री 3415030170	3090-920Date 11.05.2018	Date 02-03-2019	4,000	20-07-2018 to 19/07/2028	19-07-2028	20/07/2018 to 19/07/2028	09/03/2021	Working	Non-Captive	4389 Date 27/10/2020	(1)25-16'46.23" N to 78-32'49.00" E (2)25-16'54.38" N to 78-33'1.68" N (3)25-16'50.81" N to 78-32'49.00" N (4)25-16'54.38" N to 78-32'58.36" N (5)25-16'53.26" N to 78-32'59.49" N (6)25-16'49.20" N to 78-33'68" N (7)25-16'48.22" N to 78-32'57.45" N (8)25-16'50.65" N to 78-32'56.72" N (9)25-16'49.89" N to 78-32'53.91" N (10)25-16'47.65" N to 78-32'54.46" N (11)25-16'46.28" N to 78-32'52.16" N	Opencast
52	पंचर/ गिदरी सुरेन्द्र मोहन अग्रवाल	निवासी रमाशंकर विना श्री 11-2015	1196	Date 16-11-2015	1,113 ₹	16-04-2015 to 16/04/2025	16-04-2025	17/04/2005 to 16/04/2025	17/04/2015 to 16/04/2025	Working	Non-Captive	NO	(1)25-26'35.58" N to 78-41'27.99" E (2)25-26'35.71" N to 78-41'32.91" N (3)25-26'41.98" N to 78-41'27.27" N (4)25-26'40.58" N to 78-41'24.31" N	Opencast
53	पंचर/ गिदरी श्री आशीष कुमार सिंह तनय श्री कैलाश सिंह	निवासी-पंचर/ 1 जिला श्री (3080) 4088450000	1443	Date 31-12-2015	2,000 ₹	29-02-2016 to 28/02/2026	28-02-2026	29/02/2016 to 28/02/2026	29/02/2016 to 28/02/2026	Working	Non-Captive	94 Date 29/12/2016	(1)25-28'21.88" N to 78-44'33.77" E (2)25-28'23.49" N to 78-44'37.00" N (3)25-28'17.89" N to 78-44'40.61" N (4)25-28'16.51" N to 78-44'37.34" N	Opencast
54	पंचर/ गिदरी श्री आशीष कुमार सिंह तनय श्री कैलाश सिंह	निवासी-पंचर/ 1 जिला श्री (3080) 4088450000	1445	Date 31-12-2015	2,000 ₹	29-02-2016 to 28/02/2026	28-02-2026	29/02/2016 to 28/02/2026	29/02/2016 to 28/02/2026	Working	Non-Captive	222 date 09-05-2017	(A)25-28'8.94" N to 25-28'12.27" N (B)78-45'14.31" E to 78-45'25.42" E	Opencast
55	पंचर/ गिदरी श्री आशीष कुमार सिंह तनय श्री कैलाश सिंह	निवासी-पंचर/ 1 जिला श्री (3080) 4088450000	1444	Date 31-12-2015	2,000 ₹	29-02-2016 to 28/02/2026	28-02-2026	29/02/2016 to 28/02/2026	29/02/2016 to 28/02/2026	Working	Non-Captive	111 date 09-05-2017	(1)25-27'56.27" N to 78-45'3.728" E (2)25-27'57.18" N to 78-45'9.45" N (3)25-27'59.06" N to 78-45'9.06" N (4)25-27'59.37" N to 78-45'10.34" N (5)25-28'0.76" N to 78-45'9.92" N (6)25-27'59.68" N to 78-45'2.82" N	Opencast
56	पंचर/ गिदरी श्री सतेंद्र प्रताप सिंह तनय श्री रमाशंकर सिंह	निवासी-पंचर/ 1 जिला श्री (3080) 4088450000	1447	Date 31-12-2015	2,000 ₹	29-02-2016 to 28/02/2026	28-02-2026	29/02/2016 to 28/02/2026	29/02/2016 to 28/02/2026	Working	Non-Captive	97 date 29-12-2016	(1)25-28'21.96" N to 78-44'30.05" E (2)25-28'27.94" N to 78-44'29.94" N (3)25-28'27.10" N to 78-44'31.00" N (4)25-28'24.72" N to 78-44'33.03" N (5)25-28'21.65" N to 78-44'33.04" N	Opencast
57	पंचर/ गिदरी श्री सतेंद्र प्रताप सिंह तनय श्री रमाशंकर सिंह	निवासी-पंचर/ 1 जिला श्री (3080) 4088450000	1448	Date 31-12-2015	2,000 ₹	29-02-2016 to 28/02/2026	28-02-2026	29/02/2016 to 28/02/2026	29/02/2016 to 28/02/2026	Working	Non-Captive	112 date 09-05-2017	(1)25-28'7.73" N to 78-44'56.69" N (3)25-28'7.75" N to 78-44'54.49" N (4)25-28'7.25" N to 78-44'54.53" N (5)25-28'7.35" N to 78-44'52.22" N (6)25-28'1.29" N to 78-44'54.44" N	Opencast




58	पत्नर/ श्रौ राजपाल सिंह तनय श्री रामेश्वर सिंह	निवासी-पत्नर जिला झांसी (2000) 0309450000	1446 Date 31-12-2015	2,000 ₹	29-02-2016 to 28/02/2016	28-02-2016	29-02-2016 to 28/02/2016	Working	Non-Captive	113 date 02-05-2017	(A)25-27°57'46" N to 78-45°06'62" E (B)25-27°57'77" N to 78-45°13'85" E (C)25-27°58'55" N to 78-45°13'87" E (D)25-28°04'09" N to 78-45°06'64" E	Opencast
59	पत्नर/ श्रौमती रचना सिंह पत्नी श्री बलराम सिंह	निवासी-पत्नर जिला झांसी (2000) 0966030208	1030 Date 04-07-2018	2,000 ₹	25-09-2018 to 24/09/2018	24-09-2018	25/09/2018 to 24/09/2018	Working	Non-Captive	930 Date 30/05/2019	(A)25-28°20'70" N to 78-45°41'23" E (B)25-28°18'98" N to 78-45°45'67" E (C)25-28°18'44" N to 78-45°50'58" E (D)25-28°16'39" N to 78-45°50'55" E (E)25-28°16'84" N to 78-45°41'34" E	Opencast
60	पत्नर/ जयराम गुप्ता तनय राधेश्याम गुप्ता	निवासी-पत्नर टोली काहेपुर पश्चिम चकरीली जिला-झांसी (2000)	932 Date 05-2018	4,000 ₹	20-03-2020 to 19/03/2020	19-03-2020	20/03/2020 to 19/03/2020	Working	Non-Captive	108 date 09-05-2017	(A)25-24°03'41" N to 78-45°02'38" E (B)25-24°02'49" N to 78-45°14'85" E (C)25-23°58'43" N to 78-45°14'48" E (D)25-24°00'22" N to 78-45°02'33" E	Opencast
61	पत्नर/ श्रीमती आशा गुप्ता स्व० श्री नरेन्द्र कुमार गुप्ता	निवासी-14/1 सी०बी०बिमान कायाचक्र झांसी (2000)	528 Date 16-09-2021	4,000 ₹	19/03/2020 to 19/03/2020	19/03-2020	20/03/2020 to 19/03/2020	Working	Non-Captive	243 Date 10/04/2018	(A)25-24°59'13" N to 78-40°20'45" E (B)25-24°56'72" N to 78-40°22'03" E (C)25-24°52'63" N to 78-40°22'25" E (D)25-24°50'52" N to 78-40°20'68" E (E)25-24°51'02" N to 78-40°15'56" E (F)25-24°55'92" N to 78-40°15'10" E	Opencast
62	पत्नर/ श्रीमती अनीता गुप्ता पत्नी श्री सुशील गुप्ता	निवासी-श्रीराम नगर झांसी (2000) 0415070912	745 Date 23-03-2020	4,000 ₹	21-03-2020 to 20/03/2020	20-03-2020	21/03/2020 to 20/03/2020	Working	Non-Captive	210 date 10-04-2018	(A)25-23°58'10" N to 78-45°33'60" E (B)25-24°00'11" N to 78-45°31'03" E (C)25-24°00'63" N to 78-45°26'79" E (D)25-23°53'53" N to 78-45°26'10" E (E)25-23°53'16" N to 78-45°33'34" E	Opencast
63	पत्नर/ श्री तरुण कुमार गुप्ता तनय श्री अशोक कुमार गुप्ता	निवासी-1348 कुंज विहार गालनी झांसी (2000) 0415506264	298 Date 22-02-2018	4,000 ₹	20-03-2020 to 19/03/2020	19-03-2020	20/03/2020 to 19/03/2020	Working	Non-Captive	242 10/04/2018	(A)25-24°09'18" N to 78-45°12'33" E (B)25-24°02'91" N to 78-45°14'59" E (C)25-24°03'46" N to 78-45°03'74" E (D)25-24°09'18" N to 78-45°07'82" E	Opencast
64	पत्नर/ मेसर्स सावित्रा मो इन्फार्मेटिक पार्टनर श्री विश्वेश्वर दयाल शर्मा तनय श्री हरपाल	निवासी-एन-3 कृष्णा एन्क्लेव एक ब्लॉक कानल नगर आगरा (2000)	13353-58 Date 21-06-2017	4,000 ₹	24/07/2017 to 23/07/2017	23-07-2017	24/07/2017 to 23/07/2017	Working	Non-Captive	3762 16/10/2020	(1)25-24°09'18" N to 78-45°12'33" E (2)25-24°02'91" N to 78-45°14'59" E (3)25-23°59'12" N to 78-45°31'62" E (4)25-23°59'15" N to 78-45°26'60" E (5)25-23°49'19" N to 78-45°26'68" E (6)25-23°48'95" N to 78-45°29'20" E (7)25-23°49'42" N to 78-45°31'39" E	Opencast
65	पत्नर/ डी०पी० सिंह	काशीपुर ग्राम नगर उत्तरकाशी	13353-58 Date 21-06-2017	4,000 ₹	24/07/2017 to 23/07/2017	23-07-2017	24/07/2017 to 23/07/2017	Working	Non-Captive	245 10/04/2018	(1)25-23°58'50" N to 78-45°21'32" E (2)25-23°52'81" N to 78-45°21'64" E (3)25-23°52'83" N to 78-45°20'68" E (4)25-23°53'25" N to 78-45°20'60" E (5)25-23°53'28" N to 78-45°16'16" E (6)25-23°56'66" N to 78-45°15'78" E (7)25-23°56'35" N to 78-45°12'99" E (8)25-23°58'40" N to 78-45°12'39" E	Opencast

State Level Environment Impact Assessment Authority, M.P.
(2013-14)
Patil, Jankar, Panisar
E-3, Arora Colony, Bhopal (M.P.)

(Signature)

66	पत्थर/ गिट्टी	मेसर्स बाराही ना माहलिंगा एण्ड कंसिंग पार्टनर श्री विश्वेश्वर दयाल शर्मा तय श्री हरपाल	निचारी- एन-3 खुणा एनकेस एन एण्ड कंसिंग नगर भागल (खण्ड)	13353-58 Date 21-06-2017	4 000 ₹	24-07-2017	23-07-2027	24/07/2027 to 23/07/2027	1025 04/07/2018	Working	Non-Captive	244 10/04/2018	(1)25-25 47 59" N to 78-45 22 17" E (2)25-23 59 41" N to 78-45 26 64" E (3)25-23 59 16" N to 78-45 26 64" E (4)25-23 49 51" N to 78-45 26 63" E (5)25-23 47 59" N to 78-45 24 73" E (6)25-23 49 19" N to 78-45 22 17" E (7)25-23 59 41" N to 78-45 22 41" E	Opencast
67	पत्थर/ गिट्टी	श्रीमती शांती मुख्तार पत्नी श्री कैलाश नारायण मुख्तार)	निचारी- नगर चौक गेट शांती (खण्ड) 8415401931	209 Date 16-03-2015	2 000 ₹	22-05-2015	21-05-2025	22/05/2015 to 22/05/2025	943 14/09/2015	Working	Non-Captive	3048 13/03/2015	(A)25-23 49 54" N to 25-23 53 42" N (B)78-45 27 33" E to 78-45 31 12" E	Opencast
68	पत्थर/ गिट्टी	श्री पंचम राय तनय श्री कुंजीलाल राय	निचारी- ग्राम निचौरा तारसाल जरेका जिला दीकनगर (खण्ड)	796 Date 25-04-2018	2 700 ₹	25-04-2016	24-04-2026	25-04-2016 to 24-04-2026	736 19/07/2016	Working	Non-Captive	149 Date 25/08/2017		Opencast
69	पत्थर/ गिट्टी	दीप इंडस्ट्रीज श्री अभित मिश्रा	पिता श्री मिश्रा अक्षय इन्द्रगौर गेट बहार झांसी	1113 Date 16-10-2015	4 000 ₹	30-12-2015	15-12-2025	30/12/2015 to 29/12/2025	2836 Date 03/03/2015	Working	Non-Captive	2836 Date 03/03/2015	1. 25°24'30.37"N 78°45'42.13"E 2. 25°24'30.95"N 78°45'41.94"E 3. 25°24'31.85"N 78°45'43.93"E 4. 25°24'31.87"N 78°45'47.25"E 5. 25°24'31.25"N 78°45'46.58"E 6. 25°24'30.14"N 78°45'46.64"E 7. 25°24'29.13"N 78°45'46.16"E 8. 25°24'28.77"N 78°45'46.38"E 9. 25°24'28.98"N 78°45'49.74"E 10. 25°24'27.93"N 78°45'50.80"E 11. 25°24'26.95"N 78°45'52.64"E 12. 25°24'23.24"N 78°45'52.06"E 13. 25°24'22.58"N 78°45'51.86"E 14. 25°24'23.45"N 78°45'51.06"E 15. 25°24'23.27"N 78°45'49.63"E 16. 25°24'23.73"N 78°45'47.90"E 17. 25°24'24.93"N 78°45'47.67"E 18. 25°24'25.26"N 78°45'46.19"E 19. 25°24'25.58"N 78°45'45.54"E 20. 25°24'25.16"N 78°45'43.94"E 21. 25°24'27.33"N 78°45'43.51"E 22. 25°24'27.58"N 78°45'44.61"E	Opencast
70	पत्थर/ गिट्टी	श्री संदीप सिंह तनय श्री रवीश यादव	निचारी- बरुवाकनगर जिला झांसी (खण्ड) 8415194903	15658-60 Date 10-08-2017	2 000 ₹	10-03-2017	102-10-2027	03/10/2017 to 02/10/2027	NO	Working	Non-Captive	NO	(A)25°24'43.68" N to 78°45'48.78" E (B)25°24'50.00" N to 78°45'49.67" E (C)25°24'49.23" N to 78°45'52.93" E (D)25°24'46.99" N to 78°45'52.89" E (E)25°24'45.46" N to 78°45'52.87" E (F)25°24'43.32" N to 78°45'52.42" E (G)25°24'43.11" N to 78°45'51.43" E (H)25°24'43.19" N to 78°45'50.17" E	Opencast

Assessment Authority, M.P.
(EPCO)
Paryavaran Parisar
E-5, Arera Colony, Bhopal (M.P.)



71	पत्नी/ गिद्धी श्री वीरेंद्र सिंह सोलंकी	निवास- कल्याणपुरी धरमपुरी	5763-64 Date 12-04-2016	4 000 ₹	25-04-2016 to 24-04-2016	25/04/2006 to 24/10/2016	24-04-2026	25-04-2016 to 24-04-2026	Working	Non-Captive	16912 03/06/2020	(1)25-24'35.24" N to 78-45'40.80" E (2)25-24'45.03" N to 78-45'49.31" E (3)25-24'44.45" N to 78-45'40.80" E (4)25-24'44.03" N to 78-45'44.72" E (5)25-24'44.16" N to 78-45'45.34" E (6)25-24'44.19" N to 78-45'47.06" E (7)25-24'44.23" N to 78-45'47.81" E (8)25-24'43.08" N to 78-45'48.87" E (9)25-24'42.07" N to 78-45'49.21" E (10)25-24'40.52" N to 78-45'49.31" E (11)25-24'38.41" N to 78-45'47.92" E (12)25-24'37.23" N to 78-45'46.80" E (13)25-24'35.24" N to 78-45'44.54" E (14)25-24'35.36" N to 78-45'43.68" E (15)25-24'37.90" N to 78-45'44.17" E (16)25-24'37.43" N to 78-45'44.07" E (17)25-24'41.33" N to 78-45'43.21" E (18)25-24'41.11" N to 78-45'41.18" E	Opencast
72	पत्नी/ गिद्धी श्री वित्तेन्द्र सिंह तनय श्री गुलाब सिंह	निवास- कल्याणपुरी तहसील धरमपुरी जिला भासी (खण्ड)	11772-74 Date 18-07-2016	4 000 ₹	01.10.2016	01/10/2016 to 30/09/2026	Is 30-09-2026	01/10/2016 to 30/09/2026	Working	Non-Captive	116 Date 09/05/2017	(2) (1) 25-28'47.18" N to 78-47'36.37" E 25-28'40.26" N to 78-47'36.71" E (3) 25-28'40.79" N to 78-47'34.91" E (4) 25-28'40.26" N to 78-47'34.64" E (5) 25-28'40.27" N to 78-47'28.84" E (6) 25-28'44.11" N to 78-47'28.84" E (7) 25-28'43.39" N to 78-47'30.89" E (8) 25-28'44.20" N to 78-47'30.77" E (9) 25-28'46.74" N to 78-47'31.26" E (10) 25-28'47.09" N to 78-47'30.75" E	Opencast
73	पत्नी/ गिद्धी श्रीमती अनीता सिंह पत्नी श्री वित्तेन्द्र सिंह	निवास- कल्याणपुरी तहसील धरमपुरी जिला भासी (खण्ड)	671-73 Date 13-01-2017	4 000 ₹	20-02-2017	20/02/2017 to 19/02/2027	Is 19-02-2027	20/02/2017 to 19/02/2027	Working	Non-Captive	154 Date 25/08/2017	(A)25-28'45.3" N to 78-47'46.0" E (B)25-28'55.5" N to 78-47'46.0" E (C)25-27'55.5" N to 78-47'50.3" E (D)25-28'45.3" N to 78-47'50.3" E	Opencast
74	पत्नी/ गिद्धी श्रीमती ममता देवी पत्नी श्री कमल सिंह	निवास- कल्याणपुरी तहसील धरमपुरी जिला भासी (खण्ड)	11780-82 Date 18-07-2016	1 400 ₹	01.10.2016	01/10/2016 to 30/09/2026	Is 30-09-2026	01/10/2016 to 30/09/2026	Working	Non-Captive	118 Date 02/05/2017	(2) (1) 25-28'40.23" N to 78-40'32.45" E 25-28'38.42" N to 78-47'30.95" E (3) 25-28'36.64" N to 78-47'29.16" E (4) 25-28'37.85" N to 78-47'27.56" E (5) 25-28'38.72" N to 78-47'25.68" E (6) 25-28'39.92" N to 78-47'24.73" E (7) 25-28'40.41" N to 78-47'25.18" E (8) 25-28'40.09" N to 78-47'25.73" E (9) 25-28'40.08" N to 78-47'26.69" E (10) 25-28'40.28" N to 78-47'27.44" E	Opencast
75	पत्नी/ गिद्धी श्री विष्णु सिंह तनय श्री घनश्याम यादव	निवास- पारसरी जिला धरमपुरी (खण्ड)	11776-78 Date 18-07-2016	4 000 ₹	10-01-2016	01-10-2016 to 30-09-2026	Is 30-09-2026	01-10-2016 to 30-09-2026	Working	Non-Captive	117 Date 09/05/2017	(A)25-28'757" N to 78-47'850" E (B)25-28'735" N to 78-47'905" E (C)25-28'641" N to 78-47'805" E (D)25-28'770" N to 78-47'715" E	Opencast

Assessment Authority, M.P.
(EPOD)
Parjavarani Parisar
P.E, Asera Colony, Bhopal (M.P.)

76	पत्थर/ गिट्टी	श्री राध प्रताप सिंह तनय श्री श्याम सुंदर	निसारी-सारांग श्री (3070) Date 20/01-2017	3,500 ₹	20-02-2017	Is 19-02-2017 to 19/02/2017	29/02/2017 to 19/02/2017	156 Date 18/05/2017	Working	Non-Captive	155 Date 25/08/2017	(A)25-28'42.9" N to 78-47'37.3" E (B)25-28'40.3" N to 78-47'44.6" E (C)25-28'40.6" N to 78-47'45.6" E (D)25-28'45.6" N to 78-47'45.6" E (E)25-28'45.3" N to 78-47'37.1" E	Opencast
77	पत्थर/ गिट्टी	श्री विनोद सरावगी तनय श्री पवन सरावगी	10156-58 Date 19-06-2018	4,000 ₹	21-08-2018	Is 20-08-2018 to 20/08/2018	21/08/2018 to 20/08/2018	329 Date 31/07/2020	Working	Non-Captive	3492 Date 13-12-2019	(A)25-24'49.66" N to 78-46'11.76" E (B)25-24'49.21" N to 78-46'18.49" E (C)25-24'42.48" N to 78-46'18.36" E (D)25-24'42.71" N to 78-46'11.56" E	Opencast
78	पत्थर/ गिट्टी	श्री देवेन्द्र सिंह तनय श्री लाखन सिंह	2349 Date 08-09-2017	2,000 ₹	04.03.2017	Is 03-03-2017 to 03/03/2017	04/03/2017 to 03/03/2017	915 Date 30/05/2018	Working	Non-Captive	285 Date 07/05/2018	(A)25-28'28.01" N to 78-52'44.87" E (B)25-28'28.11" N to 78-52'47.48" E (C)25-28'36.94" N to 78-52'47.29" E (D)25-28'36.94" N to 78-52'44.68" E	Opencast
79	पत्थर/ गिट्टी	श्री अजुज तिवारी तनय श्री अखिलेश तिवारी	72 Date 21-03-2017	4,000 ₹	03.03.2020	Is 02-06-2030 to 02/06/2030	03/06/2010 to 02/06/2030	2216 Date 18/08/2017	Working	Non-Captive	140 Date 28/06/2017	(A)25-28'35.76" N to 78-52'37.22" E (B)25-28'36.10" N to 78-52'42.76" E (C)25-28'77.76" N to 78-52'43.62" E (D)25-28'27.58" N to 78-52'38.01" E	Opencast
80	पत्थर/ गिट्टी	श्री देवेन्द्र सिंह तनय श्री लाखन सिंह	2350 Date 08-09-2017	2,000 ₹	04.03.2017	Is 03-03-2017 to 03/03/2017	04/03/2017 to 03/03/2017	269 Date 16/01/2018	Working	Non-Captive	4206 Date 17/10/2016	(A)25-28'19.35" N to 78-52'19.18" E (B)25-28'19.35" N to 78-52'21.90" E (C)25-28'25.32" N to 78-52'21.11" E (D)25-28'24.87" N to 78-52'16.83" E	Opencast
81	पत्थर/ गिट्टी	मेसर्स इस्टर्न माइनिंग	11891-93 Date 18-07-2016	5,000 ₹	28-08-2017	Is 27-08-2017 to 27/08/2017	28/08/2017 to 27/08/2017	7661 Date 25-03-2021	Working	Non-Captive	7661 Date 25-03-2021	(1)25-28'29.3" N to 78-52'31.0" E (2)25-28'26.0" N to 78-52'30.2" E (3)25-28'22.8" N to 78-52'29.4" E (4)25-28'19.6" N to 78-52'28.6" E (5)25-28'18.7" N to 78-52'34.50" E (6)25-28'21.9" N to 78-52'35.2" E (7)25-28'25.6" N to 78-52'35.9" E (8)25-28'28.3" N to 78-52'36.3" E	Opencast
82	पत्थर/ गिट्टी	श्री देवेन्द्र सिंह तनय श्री लाखन सिंह	2451 Date 08-09-2017	1,800 ₹	04.03.2017	Is 03-03-2017 to 03/03/2017	04/03/2017 to 03/03/2017	272 Date 16/01/2018	Working	Non-Captive	3292 Date 29/03/2016	(A)25-28'16.67" N to 78-52'47.29" E (B)25-28'16.83" N to 78-52'49.83" E (C)25-28'16.21" N to 78-52'48.48" E (D)25-28'16.11" N to 78-52'46.62" E	Opencast
83	पत्थर/ गिट्टी	श्री राजेन्द्र यादव तनय श्री राजाराम यादव	16136-138 Date 17-08-2017	2,000 ₹	10.11.2017	Is 09-11-2017 to 09/11/2017	10/11/2017 to 09/11/2017	1028 Date 04/07/2018	Working	Non-Captive	252 Date 10-04-2018	(A)25-28'04.91" N to 78-52'40.74" E (B)25-28'09.02" N to 78-52'35.90" E (C)25-28'10.59" N to 78-52'36.38" E (D)25-28'10.24" N to 78-52'38.62" E (E)25-28'10.59" N to 78-52'40.67" E (F)25-28'05.10" N to 78-52'43.00" E	Opencast

84	पंचर/ गिदरी श्री मनेश कुशवाहा तनय श्री रामनाथ कुशवाहा	निवासी- अमली खाम वास्तव पिनाडी 9961560690	2219 18-08-2017	3 000 ₹ Date 18-08-2017	01.11.2017 Is 31-10-2027	01/11/2017 to 31/10/2027	1604 Date 27/09/2018	Working	Non-Captive	249 10-04-2018	date 10-04-2018	(A)25-24'15.5"N to 78-50'06.8"E (B)25-24'15.1"N to 78-50'10.6"E (C)25-24'20.7"N to 78-50'12.3"E (D)25-24'21.7"N to 78-50'08.0"E	Opencast
85	पंचर/ गिदरी श्रीराम शर्मा	वास्तव महोदय	14575-77 Date 12-10-2017	3 000 ₹ Date 12-10-2017	24-10-2017 Is 23-10-2027	24/10/2017 to 23/10/2027		Working	Non-Captive	NO		(1)25-27'36.65" N to 78-55'38.86" E (2)25-27'37.47" N to 78-55'42.95" E (3)25-27'38.29" N to 78-55'45.03" E (4)25-27'41.55" N to 78-55'45.53" E (5)25-27'41.98" N to 78-55'41.04" E (6)25-27'39.58" N to 78-55'41.04" E (7)25-27'39.11" N to 78-55'39.00" E (8)25-27'41.28" N to 78-55'37.63" E (9)25-27'45.02" N to 78-55'39.24" E (10)25-27'45.04" N to 78-55'37.56" E (11)25-27'41.55" N to 78-55'35.59" E (12)25-27'40.19" N to 78-55'36.79" E	Opencast
86	पंचर/ गिदरी श्रीराम शर्मा	वास्तव महोदय	14579-81 Date 14-07-2017	3 500 ₹ Date 14-07-2017	03.10.2017 Is 02-10-2027	03/10/2017 to 02/10/2027	29/07/2021 Date	Working	Non-Captive	2515 Date 02/09/2020	2515 Date 02/09/2020	(1)25-27'47.85" N to 78-55'28.81" E (2)25-27'47.45" N to 78-55'32.24" E (3)25-27'49.57" N to 78-55'32.14" E (4)25-27'50.52" N to 78-55'35.33" E (5)25-27'57.47" N to 78-55'37.43" E (6)25-28'0.92" N to 78-55'36.67" E (7)25-28'00.71" N to 78-55'34.66" E (8)25-27'57.20" N to 78-55'35.04" E (9)25-27'56.92" N to 78-55'34.69" E (10)25-27'54.98" N to 78-55'33.78" E (11)25-27'54.01" N to 78-55'32.32" E (12)25-27'50.78" N to 78-55'31.82" E (13)25-27'50.78" N to 78-55'28.65" E	Opencast
87	पंचर/ गिदरी श्री संदेश कुमार नाथित तनय श्री नाथराम नाथित	निवासी- कुशवाहा पिनाडी	2678 Date 13-12-2017	4 000 ₹ Date 13-12-2017	09.03.2018 Is 08-03-2028	09/03/2018 to 08/03/2028	301 Date 22/07/2020	Working	Non-Captive	1455 Date 02/07/2019	1455 Date 02/07/2019	(1)25-21'36.18" N to 78-49'43.88" E (2)25-21'29.55" N to 78-49'43.74" E (3)25-21'29.37" N to 78-49'35.21" E (4)25-21'33.12" N to 78-49'35.32" E (5)25-21'33.05" N to 78-49'39.10" E (6)25-21'36.22" N to 78-49'39.10" E	Opencast
88	पंचर/ गिदरी श्री नितिन कुमार सरावगी तनय श्री ओमप्रकाश जैन	निवासी- 1680, सिंदूर लॉन्ड जाली (राजपुरा) 9633000464	933 Date 31-05-2018	2 000 ₹ Date 31-05-2018	21-08-2018 Is 20-08-2028	21/08/2018 to 20/08/2028	290 Date 14/07/2020	Working	Non-Captive	3859 Date 08/01/2020	3859 Date 08/01/2020	(1)25-26'23.33" N to 78-48'11.78" E (2)25-26'21.76" N to 78-48'15.18" E (3)25-26'19.64" N to 78-48'14.53" E (4)25-26'17.93" N to 78-48'13.09" E (5)25-26'14.53" N to 78-48'12.04" E (6)25-26'15.16" N to 78-48'10.53" E (7)25-26'22.51" N to 78-48'10.97" E	Opencast

State Level Environment
Assessment Authority, M.P.
(EPCO)
Paryavaran Parisar
E-5, Arera Colony, Bhopal (M.P.)

89	पंचर/ गिदरी	श्री रामकृष्ण यादव तनय श्री शत्रुजित सिंह यादव	नियारी-400 / प. शिवपुरी मगर प्रान्ती (सोपन)	1031	07-2018	Date 04-	4 137 ₹0	28-07-2018	Is 27-07-2028	28/07/2018 to 27/07/2028	397	Date 22/06/2019	Working	Non-Captive	776	Date 22/05/2019	(1)25-2549 94" N to 78-49'06 74" E (2)25-2549 52" N to 78-49'09 18" N (3)25-2552 72" N to 78-49'10 23" N (4)25-2552 42" N to 78-49'14 32" N (5)25-2553 53" N to 78-49'14 80" N (6)25-2552 35" N to 78-49'18 40" N (7)25-2551 69" N to 78-49'17 84" N (8)25-2551 62" N to 78-49'17 02" N (9)25-2547 92" N to 78-49'19 52" N (10)25-2545 51" N to 78-49'19 17" N (11)25-2545 84" N to 78-49'15 08" N (12)25-2548 38" N to 78-49'16 07" N (13)25-2548 57" N to 78-49'06 98" N	Opencast
90	पंचर/ गिदरी	श्री जगत प्रसाद यादव तनय श्री रामस्वरूप यादव	नियारी- बरौचक जिला प्रान्ती (सोपन)	1033	07-2018	Date 04-	1 845 ₹0	28-07-2018	Is 27-07-2028	28/07/2018 to 27/07/2028	383	Date 07/08/2019	Working	Non-Captive	346	Date 24/04/2019	(1)25-2525 68" N to 78-46'18 86" E (2)25-2545 81" N to 78-46'23 58" N (3)25-2525 68" N to 78-46'18 86" N (4)25-2525 81" N to 78-46'23 58" N (5)25-2525 53" N to 78-46'22 73" N (6)25-2522 39" N to 78-46'18 74" N (7)25-2521 72" N to 78-46'19 14" N (8)25-2519 52" N to 78-46'20 15" N (9)25-2521 01" N to 78-46'21 98" N (10)25-2518 19" N to 78-46'20 28" N (11)25-2519 82" N to 78-46'16 25" N (12)25-2520 63" N to 78-46'16 27" N (13)25-2521 13" N to 78-46'16 69" N (14)25-2520 97" N to 78-46'17 23" N (15)25-2522 71" N to 78-46'18 38" N (16)25-2524 28" N to 78-46'16 99" N (17)25-2524 75" N to 78-46'17 62" N (18)25-2523 05" N to 78-46'18 98" N	Opencast
91	पंचर/ गिदरी	श्री संजय गुप्ता तनय श्री गेंदरलाल गुप्ता	नियारी- कल्याण लोकसेवा प्रान्ती (सोपन)	1032	07-2018	Date 04-	1 000 ₹0	28-07-2018	Is 27-07-2028	28/07/2008 to 27/07/2028			Working	Non-Captive	139	Date 28/06/2017	(A)25-2841 95" N to 78-54'31 67" E (B)25-2840 93" N to 78-54'37 31" E (C)25-2839 04" N to 78-54'36 77" E (D)25-2840 06" N to 78-54'31 09" E	Opencast
92	पंचर/ गिदरी	श्री वीरेंद्र सिंह सोलंकी	नियारी- पहलवापुरी लोकसेवा	7688	03.05.2018	Date 04-	4 000	17-07-2018	Is 16-07-2028	17/07/2018 to 16/07/2028	338	Date 24/06/2019	Working	Non-Captive	484	Date 01/05/2019	(1)25-2432 59" N to 78-48'48 53" E (2)25-2435 81" N to 78-48'55 80" E (3)25-2433 70" N to 78-48'55 77" E (4)25-2422 50" N to 78-48'54 36" E (5)25-2422 79" N to 78-48'51 92" E (6)25-2429 53" N to 78-48'52 95" E (7)25-2430 24" N to 78-48'48 21" E	Opencast

State Level Environment Impact Assessment Authority, M.P. (EPCC)
 Dr. Jayant Parisa
 Executive Officer, Bhopal (M.P.)

93	पत्कर / मिट्टी	श्रीमती राजकुमारी तोमर पत्नी श्री मानसिंह तोमर	नियामी-मराठा पिंपरी कातली पिंपरी	11753-55 Date 19- 07-2018	4,000	29-01-2019 to 28/01/2019	Is 28-01-2029	29/01/2019 to 28/01/2019	740 date 19/03/2020	Working	Non-Captive	3030 Date 06/11/2019	(1)25-24'33.86" N to 78-48'58.56" E (2)25-24'33.36" N to 78-49'01.32" E (3)25-24'33.47" N to 78-49'02.07" E (4)25-24'34.96" N to 78-49'03.69" E (5)25-24'32.84" N to 78-49'07.66" E (6)25-24'36.36" N to 78-49'08.39" E (7)25-24'36.31" N to 78-49'13.65" E (8)25-24'34.48" N to 78-49'13.43" E (9)25-24'34.38" N to 78-49'10.64" E (10)25-24'32.69" N to 78-49'10.53" E (11)25-24'32.11" N to 78-49'04.89" E (12)25-24'29.65" N to 78-49'04.89" E (13)25-24'29.97" N to 78-49'13.40" E (14)25-24'28.77" N to 78-49'13.46" E (15)25-24'28.63" N to 78-49'04.27" E (16)25-24'32.91" N to 78-49'04.05" E (17)25-24'32.96" N to 78-48'55.82" E	Opencast
94	पत्कर / मिट्टी	श्री चंद्रमान सिंह तनय श्री जगदीश्वर सिंह	नियामी-मराठा वा. जगन्नाथ पिंपरी महिला आली 9415006675	3225-24 Date 15-05-2018	4,000	11.07.2018 to 10/07/2028	Is 10-07-2028	11/07/2018 to 10/07/2028	487 31/10/2019	Working	Non-Captive	1535 Date 04/07/2019	(1)25-18'15.15" N to 78-42'23.02" E (2)25-18'62.61" N to 78-42'29.70" E (3)25-18'26.61" N to 78-42'26.50" E (4)25-18'26.09" N to 78-42'28.40" E (5)25-18'18.34" N to 78-42'29.70" E (6)25-18'15.15" N to 78-42'28.51" E (7)25-18'17.61" N to 78-42'23.02" E	Opencast
95	पत्कर / मिट्टी	सहाय सिंह	नियामी- महोदय वरु पुष्पपुर	729 Date 19-07-2016	2,000	04.05.2016 to 03/05/2016	Is 03-05-2026	04/05/2016 to 03/05/2016		Working	Non-Captive	11 date 26-05- 2016	(1)25-14'39.97" N to 78-45'50.41" E (2)25-14'44.02" N to 78-46'3.51" E (3)25-14'44.02" N to 78-45'50.41" E (4)25-14'43.94" N to 78-45'54.43" E (5)25-14'41.14" N to 78-45'57.02" E (6)25-14'41.23" N to 78-46'0.74" E (7)25-14'41.97" N to 78-46'0.75" E (8)25-14'42.01" N to 78-46'2.12" E (9)25-14'40.61" N to 78-46'3.51" E (10)25-14'39.97" N to 78-46'3.20" E (11)25-14'40.07" N to 78-45'54.32" E	Opencast
96	पत्कर / मिट्टी	श्रीमती संगीता अग्रवाल पत्नी श्री अरुण अग्रवाल	नियामी- रूपीपुर जिला डीकमण्ड (पठान)	17485-87 Date 04-11-2016	4,000	30-12-2016 to 29/12/2026	Is 29-12-2026	30/12/2016 to 29/12/2026	461 23/02/2016	Working	Non-Captive	153 Date 25/08/2017	(1)25-9'27.41" N to 78-41'51.37" E (2)25-9'35.28" N to 78-42'2.83" E (3)25-9'33.62" N to 78-41'51.37" E (4)25-9'27.41" N to 78-42'1.30" E (5)25-9'28.38" N to 78-42'2.83" E (6)25-9'35.28" N to 78-42'1.58" E	Opencast
97	पत्कर / मिट्टी	श्री रोहित कुमार जैन तनय श्री नरेन्द्र कुमार जैन	नियामी-पुष्पपुर र जिला डीकमण्ड (पठान)	1986 Date 29-05-2018	5,000	20-06-2018 to 19/06/2028	Is 19-06-2028	20/06/2018 to 19/06/2028	1483 12/09/2018	Working	Non-Captive	250 Date 10/04/2018	(1)25-12'03.92" N to 78-47'18.91" E (2)25-12'05.46" N to 78-47'25.78" E (3)25-12'04.42" N to 78-47'26.12" E (4)25-11'55.96" N to 78-47'25.20" E (5)25-11'56.56" N to 78-47'17.44" E (6)25-11'57.90" N to 78-47'17.95" E (7)25-11'59.33" N to 78-47'20.21" E (8)25-12'00.64" N to 78-47'18.69" E	Opencast

State Level Environment
Assessment Authority, M.P.
(EPCO)
Paryavaran Parisar
E-5, Afera Colony, Bhopal (M.P.)

Sl. No.	पत्थर/ गिट्टी	श्री धर्मवीर सिंह तनय बीरेंद्र सिंह	पैदाशी	217	1036 ₹	13-07-2020	Is 12-07-2030	13/07/2020 to 12/07/2030	Working	Non-Captive	NO	Opencast
98	गिट्टी	श्री धर्मवीर सिंह तनय बीरेंद्र सिंह	पैदाशी	217 Date 23-06-2020	1036 ₹	13-07-2020	Is 12-07-2030	13/07/2020 to 12/07/2030	Working	Non-Captive		(1)25-28'51.96" N to 78-47'32.24" E (2)25-28'52.21" N to 78-47'40.72" E (3)25-28'54.75" N to 78-47'40.59" E (4)25-28'54.91" N to 78-47'38.97" E (5)25-28'55.39" N to 78-47'37.87" E (6)25-28'55.41" N to 78-47'37.12" E (7)25-28'54.83" N to 78-47'35.19" E (8)25-28'53.30" N to 78-47'35.22" E (9)25-28'53.09" N to 78-47'32.18" E
99	गिट्टी	श्री अरविंद सिंह चौहान तनय श्री जगमोहन सिंह	पैदाशी	216 Date 23-06-2020	1736 ₹	13-07-2020	Is 12-07-2030	13/07/2020 to 12/07/2030	Working	Non-Captive	NO	Opencast
100	गिट्टी	श्री विजय कुमार गुप्ता तनय श्री जगदीश प्रसाद गुप्ता	पैदाशी- बन्सगावर जिला झारखंड	321 Date 11-06-2019	3500 ₹	13-07-2020	Is 12-07-2030	13-07-2020 to 12-07-2030	Working	Non-Captive		Opencast
101	गिट्टी	श्री दीपक कुमार सरावगी तनय श्री सत्यनारायण सरावगी	पैदाशी- सिविल लॉन्ग जिला झारखंड 9415112790	534 Date 20-09-2021	1450 ₹				Working	Non-Captive		Opencast
102	गिट्टी	झांसी ग्रोनाइट स्टोन क्वेशर श्री तनय श्री ओमप्रकाश जैन जगदीश प्रसाद सरावगी	पैदाशी- सिविल लॉन्ग जिला झारखंड	535 Date 20-09-2021	3161 ₹	19-09-2021	18/09/2031	19/09/2021 to 18/09/2031	Working	Non-Captive	172 10/04/2018	Opencast

103	पत्थर / गिट्टी	श्री सुनील कुमार गुप्ता तनय श्री रघुवीर शरण गुप्ता	निवासी- ग्रामी (उपग्र) 9415073912 Date 28-09-2018	1613	2 000 रु	12-08-2020	12-07-2030	08/12/2020 to 07/12/2030		Working	Non-Captive	2372 10/04/2018	(1)25-25'25.3" N to 78-39'29.7" E (2)25-25'30.2" N to 78-39'38.7" N (3)25-25'25.8" N to 78-39'29.7" N (4)25-25'28.6" N to 78-39'30.1" N (5)25-25'27.8" N to 78-39'31.9" N (6)25-25'28.5" N to 78-39'32.8" N (7)25-25'29.3" N to 78-39'32.8" N (8)25-25'30.2" N to 78-39'33.8" N (9)25-25'29.5" N to 78-39'38.4" N (10)25-25'28.3" N to 78-39'38.7" N (11)25-25'27.9" N to 78-39'37.5" N	Opencast
104	पत्थर / गिट्टी	श्री देवेन्द्र सिंह तनय श्री लाखन सिंह	निवासी- ग्रामी (उपग्र) 9415065985 Date 13-04-2022	4994-95	4 000 रु	23-05-2008	15-22-05-2018	23/05/2008 to 22/05/2018	23-05-2018 to 05-2028	Working	Non-Captive	NO	(1)25-25'17.09" N to 78-39'18.60" E (2)25-25'22.52" N to 78-39'19.28" E (3)25-25'22.77" N to 78-39'27.83" E (4)25-25'19.04" N to 78-39'27.14" E (5)25-25'16.91" N to 78-39'27.56" E (6)25-25'18.16" N to 78-40'11.46" E (7)25-25'27.13" N to 78-40'21.02" E (8)25-25'27.13" N to 78-40'17.73" E (9)25-25'25.00" N to 78-40'21.02" E (10)25-25'18.16" N to 78-40'14.65" E (11)25-25'19.89" N to 78-40'11.46" E	Opencast
105	पत्थर / गिट्टी	सुरेश कुमार सरावगी	निवासी- 94 / 11 सिद्धि लाल ग्रामी	11738-39 08-2021	3 100 रु	06-07-2019	06-05-2029	07-06-2009 to 06-06-2019	07-06-2019 to 08-06-2029	Working	Non-Captive	1721 10/04/2018	(1)25-30'07.95" N to 78-52'21.70" E (2)25-30'12.92" N to 78-52'21.69" E (3)25-30'15.45" N to 78-52'12.30" E (4)25-30'08.30" N to 78-52'12.38" E	Opencast
106	पत्थर / गिट्टी	श्रीमति मिनी राय पत्नी श्री देवेन्द्र राय	निवासी- गौरा मंदिरा वाट रोजाना जिला ग्रामी	15670-72 08-2021	4 900 रु	02-09-2022	02-08-2032	09/02/2022 to 08/02/2032		Working	Non-Captive	2654 25/03/2021	(1)25-32'43.42" N to 78-55'42.48" E (2)25-32'49.57" N to 78-55'55.55" E (3)25-32'49.57" N to 78-55'42.48" E (4)25-32'49.20" N to 78-55'52.28" E (5)25-32'43.42" N to 78-55'55.55" E (6)25-32'43.42" N to 78-55'42.48" E	Opencast
107	पत्थर / गिट्टी	श्रीमति अश्विका शर्मा पत्नी श्री मोहनदत्त शर्मा	निवासी- श्रीराम परमाला वाड नो 7 रंगपुर कोड	635 Date 29-01-2021	5 000 रु	04-03-2021	15-03-03-2031	04-03-2021 to 03-03-2021		Working	Non-Captive	NO	(1)25-32'43.42" N to 78-55'42.48" E (2)25-32'49.57" N to 78-55'55.55" E (3)25-32'49.57" N to 78-55'42.48" E (4)25-32'49.20" N to 78-55'52.28" E (5)25-32'43.42" N to 78-55'55.55" E (6)25-32'43.42" N to 78-55'42.48" E	Opencast
108	पत्थर / गिट्टी	श्री राजेन्द्र यादव तनय श्री रविन्द्र यादव	निवासी- कोटवा बिजौली जिला ग्रामी उपग्र	635 Date 29-01-2021	4 000 रु	20-06-2019	19-06-2029	20-06-2019 to 19-06-2029		Working	Non-Captive	NO	(1)25-16'51.3" N to 78-32'47.4" E (2)25-16'58.2" N to 78-32'56.5" E (3)25-16'57.3" N to 78-32'47.4" E (4)25-16'58.2" N to 78-32'53.7" E (5)25-16'52.0" N to 78-32'56.5" E (6)25-16'51.3" N to 78-32'47.4" E	Opencast
109	पत्थर / गिट्टी	श्री पीताम्बरा स्टोन केशर पाटौ श्री प्रशान्त गुप्ता तनय श्री विमल प्रकाश	निवासी- 814/2 की थी विमल कम्पाउंड ग्रामी	58 Date 20-04-2021	2 000 रु	24-03-2018	23-03-2028	24-03-2018 to 23-03-2028		Working	Non-Captive	220 10/04/2018	(1)25-24'52.45" N to 78-40'22.84" E (2)25-24'59.39" N to 78-40'29.94" E (3)25-24'59.39" N to 78-40'24.98" E (4)25-24'55.30" N to 78-40'26.67" E (5)25-24'52.45" N to 78-40'29.94" E (6)25-24'52.56" N to 78-40'23.62" E (7)25-24'59.30" N to 78-40'22.84" E	Opencast
110	पत्थर / गिट्टी	श्री देवेन्द्र सिंह तनय श्री लाखन सिंह	निवासी- ग्रामी (उपग्र) 9415065985 Date 20-09-2021	533	4 000 रु	02-03-2019	15-01-03-2029	02-03-2019 to 01-03-2029		Working	Non-Captive	219 10/04/2018	(1)25-28'22.7" N to 78-45'09.9" E (2)25-28'27.0" N to 78-45'22.3" E (3)25-28'27.0" N to 78-45'10.1" E (4)25-28'26.3" N to 78-45'22.2" E (5)25-28'22.7" N to 78-45'22.3" E (6)25-28'22.4" N to 78-45'09.9" E	Opencast

111	वर्ष / दिनांक	श्री. कैलाश स्मॉल प्रोडक्ट डायरी के. एन. गुप्ता तनय श्री एमएल0 गुप्ता	नियंत्रण ज़ारी (र000) 9415401931 Date: 10-12-2020	3,100 रु0	26.08.2019 to 26.08.2019	26-08-2009 to 25-08-2019	26-08-2009 to 25-08-2019	Working	Non-Captive	238 10/04/2018	(1)25-24'34.93" N to 78-39'19.42" E (2)25-24'43.35" N to 78-39'26.85" E (3)25-24'42.20" N to 78-39'22.70" E (4)25-24'43.24" N to 78-39'24.33" E (5)25-24'43.35" N to 78-39'24.70" E (6)25-24'43.27" N to 78-39'25.30" E (7)25-24'42.15" N to 78-39'25.95" E (8)25-24'42.37" N to 78-39'26.85" E (9)25-24'38.33" N to 78-39'26.17" E (10)25-24'36.89" N to 78-39'26.14" E (11)25-24'36.67" N to 78-39'24.85" E (12)25-24'36.39" N to 78-39'24.03" E (13)25-24'35.95" N to 78-39'23.18" E (14)25-24'34.93" N to 78-39'21.53" E (15)25-24'35.61" N to 78-39'21.25" E (16)25-24'35.08" N to 78-39'19.71" E (17)25-24'38.65" N to 78-39'19.42" E	Opencast
112	वर्ष / दिनांक	श्री संजय कुमार गुप्ता तनय श्री जगदीश प्रसाद गुप्ता	नियंत्रण- बन्सगाँव जिला ज़ारी (र000) Date: 21- 06-2021	4,000 रु0	22-10-2019 to 21/10/2019	22/10/2019 to 21/10/2019	17/09/2020 to 16/09/2030	Working	Non-Captive	209 10/04/2018	(1)25-24'58.74" N to 78-40'47.07" E (2)25-24'55.34" N to 78-40'44.02" E (3)25-24'50.32" N to 78-40'49.09" E (4)25-24'51.26" N to 78-40'51.12" E (5)25-24'54.90" N to 78-40'51.08" E (6)25-24'56.75" N to 78-40'52.87" E (7)25-24'58.23" N to 78-40'52.23" E (8)25-24'59.14" N to 78-40'48.89" E	Opencast
113	वर्ष / दिनांक	श्री कैलाश नारायण पाठक तनय श्री उमेशकर पाठक	नियंत्रण- देहरा जिला नियंत्रण Date: 02-2021	4,000 रु0	17-09-2020 to 16/09/2030	17/09/2010 to 16/09/2030	17/09/2020 to 16/09/2030	Working	Non-Captive	91 10/04/2018	(1)25-18'40.56" N to 78-55'30.29" E (2)25-18'40.48" N to 78-55'38.52" E (3)25-18'34.60" N to 78-55'38.55" E (4)25-18'35.13" N to 78-55'30.31" E	Opencast
114	वर्ष / दिनांक	श्री निशिन कुमार सरावगी तनय श्री ओमप्रकाश जैन	नियंत्रण- 1680 निशिन सरावगी जिला ज़ारी (र000) 94339001484 Date: 08-03-2021	3,700 रु0	27-03-2020 to 26/03/2020	27/03/2010 to 26/03/2020	27/03/2020 to 26/03/2030	Working	Non-Captive	228 10/04/2018	(1)25-24'48.22" N to 78-39'59.36" E (2)25-24'0.59" N to 78-40'6.09" E (3)25-24'00.59" N to 78-40'00.68" E (4)25-24'00.06" N to 78-40'6.09" E (5)25-24'51.25" N to 78-40'5.79" E (6)25-24'51.34" N to 78-40'3.45" E (7)25-24'48.22" N to 78-40'1.84" E (8)25-24'48.22" N to 78-40'1.84" E (9)25-24'51.18" N to 78-40'0.60" E (10)25-24'52.01" N to 78-40'4.13" E (11)25-24'57.73" N to 78-40'1.98" E (12)25-24'57.34" N to 78-39'59.57" E	Opencast
115	वर्ष / दिनांक	राही स्मॉल कृषकर पार्टी प्रो0 राजीव जैन तनय श्री प्रेमचन्द जैन	नियंत्रण- 94 पसर गाँव जिला ज़ारी 9415112556 Date: 01-07-2020	2,000 रु0	26-07-2020 to 25/07/2020	26/07/2010 to 25/07/2020	26/07/2020 to 25/07/2030	Working	Non-Captive		(1)25-26'02.8" N to 78-38'55.2" E (2)25-26'10.5" N to 78-38'58.5" E (3)25-26'02.8" N to 78-38'58.5" E (4)25-26'06.4" N to 78-38'58.5" E (5)25-26'06.4" N to 78-38'55.2" E (6)25-26'02.9" N to 78-38'55.3" E (7)25-26'06.8" N to 78-38'58.3" E (8)25-26'09.8" N to 78-38'58.3" E (9)25-26'10.5" N to 78-38'55.1" E	Opencast

State Level Environment Imp
Assessment

P-4
E-5, A-4

(Signature)

116	पत्थर/ गिट्टी	श्री के. एन. गुप्ता तनय श्री स्वः एम. एल. गुप्ता	निचाली- 69 अभिरामा मां सतियुग रोड भारी 9415401931	527 Date 16-09-2021	1,900 रु	27-09-2020 to 26/09/2020	27/09/2010 to 26/09/2030	Working	Non-Captive	191 10/04/2018	(1)25-25'56.8" N to 78-38'36.2" E (2)25-26'02.2" N to 78-38'40.9" E (3)25-26'02.0" N to 78-38'40.4" E (4)25-26'02.2" N to 78-38'36.2" E (5)25-25'56.8" N to 78-38'38.2" E (6)25-25'56.8" N to 78-38'38.2" E (7)25-25'12.32" N to 78-39'52.19" E (8)25-25'19.04" N to 78-39'58.84" E (9)25-25'17.36" N to 78-39'52.19" E (10)25-25'19.04" N to 78-39'55.77" E (11)25-25'13.70" N to 78-39'88.84" E (12)25-25'12.32" N to 78-39'55.65" E (13)25-25'12.32" N to 78-39'53.78" E (14)25-24'78.18" N to 78-44'52.98" E (15)25-24'19.80" N to 78-45'02.70" E (16)25-24'28.18" N to 78-44'52.98" E (17)25-24'20.50" N to 78-44'53.20" E (18)25-24'19.80" N to 78-45'02.70" E (19)25-24'23.00" N to 78-45'01.40" E (20)25-24'25.60" N to 78-44'57.40" E	Opencast
117	पत्थर/ गिट्टी	श्री विनोद कुमार अग्रवाल तनय श्री कालीचरण अग्रवाल	निचाली- 960 श्री डी सिंग कल्याण सीनरी बाजार भारी	61 Date 20-04-2021	0,960 रु	01-07-2019 to 06/01/2019	07/01/2009 to 06/01/2029	Working	Non-Captive	145 23/08/2017	(1)25-24'78.18" N to 78-44'52.98" E (2)25-24'19.80" N to 78-45'02.70" E (3)25-24'28.18" N to 78-44'52.98" E (4)25-24'20.50" N to 78-44'53.20" E (5)25-24'19.80" N to 78-45'02.70" E (6)25-24'23.00" N to 78-45'01.40" E (7)25-24'25.60" N to 78-44'57.40" E	Opencast
118	पत्थर/ गिट्टी	मै. कैलाश स्मॉन प्रोडक्ट डाय0श्री के. एन. गुप्ता तनय श्री एम0एल0 गुप्ता	निचाली भारी (ए0ए0) 9415401931	538 Date 20-09-2021	4,000 रु	28/02/2021 to 27/02/2021	28-02-2021 to 27-2-2031	Working	Non-Captive	145 23/08/2017	(1)25-24'78.18" N to 78-44'52.98" E (2)25-24'19.80" N to 78-45'02.70" E (3)25-24'28.18" N to 78-44'52.98" E (4)25-24'20.50" N to 78-44'53.20" E (5)25-24'19.80" N to 78-45'02.70" E (6)25-24'23.00" N to 78-45'01.40" E (7)25-24'25.60" N to 78-44'57.40" E	Opencast
119	पत्थर/ गिट्टी	श्री कुलदीप दुबे तनय श्री ओम प्रकाश	निचाली- भारी के घोरे वर्खील निचाली	2673 Date 08-02-2021	4,000 रु	17/09/2020 to 16/09/2030	17/09/2020 to 16/09/2030	Working	Non-Captive	29 29/12/2016	(1)25-18'54.44" N to 78-56'31.07" E (2)25-18'53.59" N to 78-56'39.70" E (3)25-18'47.60" N to 78-56'38.81" E (4)25-18'49.66" N to 78-56'30.06" E	Opencast
120	पत्थर/ गिट्टी	मै. कैलाश स्मॉन प्रोडक्ट डाय0श्री के. एन. गुप्ता तनय श्री एम0एल0 गुप्ता	निचाली भारी (ए0ए0) 9415401931	60 20-04-2021 Date	0,900 रु	07/07/2020 to 06/07/2030	07/07/2020 to 06/07/2030	Working	Non-Captive	239 10/04/2018	(1)25-24'36.1" N to 78-39'19.3" E (2)25-24'40.3" N to 78-39'22.7" E (3)25-24'39.0" N to 78-39'22.7" E (4)25-24'36.1" N to 78-39'22.6" E (5)25-24'36.4" N to 78-39'19.3" E (6)25-24'40.3" N to 78-39'19.4" E (7)25-24'40.3" N to 78-39'19.9" E	Opencast
121	पत्थर/ गिट्टी	राधे-राधे ग्रेनाइट डाय0 श्री अतुल दुबे तनय श्री सत्यनारायण दुबे	निचाली- कल्याण रोड वर्खील निचाली रोड भारी 9415031458	318 Date 11-06-2019	1,700 रु	07/06/2019 to 06/06/2019	07/06/2019 to 06/06/2019	Working	Non-Captive	211 10/04/2018	(A)25-25'18.23" N to 78-40'19.90" E (B)25-25'25.91" N to 78-40'26.05" E (C)25-25'24.86" N to 78-40'19.90" E (D)25-25'25.91" N to 78-40'21.31" E (E)25-25'22.15" N to 78-40'25.25" E (F)25-25'21.98" N to 78-40'26.05" E (G)25-25'18.23" N to 78-40'25.63" E (H)25-25'18.23" N to 78-40'23.58" E	Opencast
122	पत्थर/ गिट्टी	श्री देवेन्द्र कुमार गुप्ता तनय श्री शिव कुमार गुप्ता	निचाली- पटेल नगर वर्खील जालिन उ0ए0	533 Date 20-09-2021	4,000 रु	02/03/2019 to 01/03/2029	02/03/2009 to 01/03/2029	Working	Non-Captive	110 09/05/2017	(A)25-28'22.7" N to 78-45'09.9" E (B)25-28'27.0" N to 78-45'22.3" E (C)25-28'27.0" N to 78-45'10.1" E (D)25-28'26.3" N to 78-45'22.2" E (E)25-28'27.7" N to 78-45'22.3" E (F)25-28'23.4" N to 78-45'08.0" E	Opencast


State Level Environment Impact Assessment Authority, M.P. (EPCO)
Parag Mehta, Bhopal
E-5, Ar...

123	पं.सं./ मि.सं.	श्री राम प्रताप सिंह तोमर तनय श्री धर्मेश सिंह तोमर	निवासी- ग्राम विष्णुपुर तारोली जिला, जिला राजसम्राट राजस	536 Date 20-09-2021	4 000 रु	03.12.2021	15.02.12-2031	03/12/2021 to 02/12/2031		Working	Non-Captive	636 18/05/2021	(1)25-26°39' N to 78-46°51' 00" E (2)25-26°14' 17" N to 78-47°0' 18" E (3)25-26°13' 73" N to 78-46°52' 90" E (4)25-26°14' 17" N to 78-46°55' 93" E (5)25-26°13' 53" N to 78-46°56' 73" E (6)25-26°13' 58" N to 78-46°57' 88" E (7)25-26°13' 03" N to 78-46°58' 03" E (8)25-26°13' 11" N to 78-46°59' 17" E (9)25-26°12' 75" N to 78-46°59' 11" E (10)25-26°12' 77" N to 78-47°0' 08" E (11)25-26°10' 85" N to 78-47°0' 18" E (12)25-26°10' 06" N to 78-46°59' 52" E (13)25-26°9' 41" N to 78-46°55' 38" E (14)25-26°6' 50" N to 78-46°56' 46" E (15)25-26°6' 72" N to 78-46°53' 71" E (16)25-26°4' 06" N to 78-46°53' 65" E	Opencast
124	पं.सं./ मि.सं.	श्री नवीन साहू	निवासी- जगता जिला राजसम्राट	323 Date 30/07/2020	4 000 रु	10.08.2020	09.08.2030	10.08.2020 to 09.08.2030	927 30/03/2022	Working	Non-Captive	5063 07/12/2020	(1)25-24°22' 6" N to 78-48°57' 4" E (2)25-24°27' 1" N to 78-48°55' 4" E (3)25-24°28' 0" N to 78-48°49' 8" E (4)25-24°22' 1" N to 78-48°46' 9" E	Opencast
125	पं.सं./ मि.सं.	मेमर्स डी.जी.ओ बुन्दलखण्ड एल.एल.ओ वी पार्टनर श्री एम.ओ के.ओ मीना	158 जगता-2 राजसम्राट राजस	1218 Date 27/07/2018	7 600 रु	08/04/2016 to 07/04/2018	09-03-2048	04/09/2018 to 03/09/2048	977 03/10/2016	Working	Non-Captive	5550 28/12/2020	(1)25-27°35' 2" N to 78-46°37' 0" E (2)25-27°36' 7" N to 78-46°47' 7" E (3)25-27°34' 9" N to 78-46°53' 7" E (4)25-27°34' 0" N to 78-46°54' 7" E (5)25-27°30' 1" N to 78-46°52' 2" E (6)25-27°32' 0" N to 78-46°37' 2" E	Opencast
126	पं.सं./ मि.सं.	प्राणसी इन्टर प्राइवेट अगस्तोर	सुरेश्वर नगर लखनौ राजसम्राट	1607 date 27/09/2018	3 000 रु	09/10/1997 to 31/11/2017	31/11/2027	09/10/2017 to 31/11/2027		Working	Non-Captive		(1) 25-07°01' 76" N to 78-43°02' 12" E (2)25-07°03' 49" N to 78-43°02' 18.7" E (3)25-07°04' 60" N to 78-43°02' 34" E (4)25-07°06' 18" N to 78-43°02' 18" E (5)25-07°07' 70" N to 78-43°03' 63" E (6)25-07°09' 21" N to 78-43°04' 80" E (7)25-07°10' 40" N to 78-43°06' 46" E (8)25-07°11' 62" N to 78-43°08' 12" E (9)25-07°14' 25" N to 78-43°10' 05" E (10)25-07°13' 69" N to 78-43°11' 66" E (11)25-07°09' 41" N to 78-43°08' 56" E (12)25-07°05' 24" N to 78-43°04' 74" E (13)25-07°04' 36" N to 78-43°03' 99" E (14)25-07°04' 04" N to 78-43°04' 71" E	Opencast
127	पं.सं./ मि.सं.	श्री राजपाल सिंह तनय श्री रामेश्वर सिंह	निवासी- पारोली जिला आसी	316 date 11/06/2019	2 500 रु	20/06/2009 to 19/06/2019	19/06/2029	20/06/2019 to 19/06/2029	61 26/06/2016	Working	Non-Captive		(1)25-27°57' 46" N to 78-50°06' 62" E (2)25-27°57' 77" N to 78-45°13' 85" E (3)25-27°58' 55" N to 78-45°13' 87" E (4)25-28°04' 09" N to 78-45°06' 64" E	Opencast

Assessment Authority, M
(R.C.O.)
Par...
E-5, A...

128	पंच/ गिरदी श्री प्रमोद कुमार तनय श्री रामेश्वर सिंह	नियामी- परोबा जिला झाली	316 date 11/06/2019	4,000 ₹	02-10-2019	02-09-2029	10/02/2009 to 09/02/2019	10/02/2019 to 09/02/2029	114 09/05/2017	Working	Non-Captive	(1)25-28°14.50' N to 78-45°16.75' E (2)25-28°13.96' N to 78-45°16.59' E (3)25-28°13.30' N to 78-45°16.35' E (4)25-28°11.45' N to 78-45°16.31' E (5)25-28°11.04' N to 78-45°21.04' E (6)25-28°11.04' N to 78-45°23.30' E (7)25-28°10.26' N to 78-45°29.90' E (8)25-28°11.50' N to 78-45°30.09' E (9)25-28°13.68' N to 78-45°30.09' E	Opencast
129	मुष्ण श्रीमति सुनीता टोडी कारेश्वर जयशाम गुप्ता	नियामी- टोडी कारेश्वर जिला झाली	324 date 30/07/2020	1,500 ₹						Non-Working	Non-Captive	(1)25-23°44.07' N to 78-45°08.71' E (2)25-23°43.42' N to 78-45°08.40' E (3)25-23°43.11' N to 78-45°07.59' E (4)25-23°42.04' N to 78-45°07.61' E (5)25-23°42.39' N to 78-45°05.20' E (6)25-23°40.09' N to 78-45°03.24' E (7)25-23°39.01' N to 78-45°05.01' E (8)25-23°36.55' N to 78-45°03.24' E (9)25-23°38.61' N to 78-45°00.09' E (10)25-23°38.21' N to 78-45°01.88' E (11)25-23°42.27' N to 78-45°03.70' E (12)25-23°42.19' N to 78-45°04.53' E	Opencast
130	गिराईट श्री संजय कुमार जैन	नियामी-	449 date 04/10/2019	4,000 ₹	25/01/1995	24/01/2045	25/01/2019 to 24/01/2045		6079 05/02/2021	Working	Non-Captive	(1)25-6°9.41' N to 78-42°36.51' E (2)25-6°8.26' N to 78-42°34.59' E (3)25-6°5.45' N to 78-42°34.32' E (4)25-6°2.98' N to 78-42°33.73' E (5)25-5°56.90' N to 78-42°30.76' E (6)25-5°55.05' N to 78-42°31.66' E (7)25-5°59.79' N to 78-42°35.85' E (8)25-6°2.61' N to 78-42°36.93' E (9)25-6°5.16' N to 78-42°38.51' E	Opencast
131	मुष्ण श्री पारस कन्व्हरान प्रो श्री रोहित जैन	नियामी-सका 1 नदी नियामी	845 date 10/05/2018	1,550 ₹						Non-Working	Non-Captive		Opencast
132	पणर मेमर्स श्री पीताम्बर मिनरल्स पार्टनर श्रीमती सारिका गुप्ता पत्नि श्री प्रशांत गुप्ता	नियामी- 814/1 सीपीओ मिनरल कम्पाउंड झाली उधग	106 02/03/2019	4,561 ₹						Non-Working	Non-Captive	(A)25-29°28.90' N to 78-53°38.58' E (B)25-29°29.00' N to 78-53°34.11' E (C)25-29°36.92' N to 78-53°34.07' E (D)25-29°37.91' N to 78-53°34.70' E (E)25-29°35.28' N to 78-53°37.43' E	Opencast

132	पंचायत / शिवडी	श्री. चक्रवर्ती गुप्ता राज्य श्री जयशंकर प्रसाद गुप्ता	निरासी-शारदा 1 खण्ड	315	Date 11/06/2019	1,500 रु			Non-Working	Non-Captive	Opencast
							(1)25°25'27.13" N to 78°39'54.92" E				
							(2)25°25'28.66" N to 78°39'57.27" E				
							(3)25°25'26.23" N to 78°39'59.10" E				
							(4)25°25'24.94" N to 78°39'57.23" E				
							(5)25°25'23.92" N to 78°39'57.96" E				
							(6)25°25'24.44" N to 78°39'59.42" E				
							(7)25°25'22.90" N to 78°39'58.17" E				
							(8)25°25'18.86" N to 78°40'0.97" E				
							(9)25°25'17.58" N to 78°40'4.13" E				
							(10)25°25'16.50" N to 78°40'4.13" E				
							(11)25°25'16.02" N to 78°40'3.68" E				
							(12)25°25'17.52" N to 78°40'1.48" E				
							(13)25°25'22.34" N to 78°39'57.29" E				
							(14)25°25'23.75" N to 78°39'56.68" E				



State Level Environment Impact
Assessment Authority, M.P.
(EPCO)
Parvati, Parisar
E-5, Arco, ... (M.P.)

CHAPTER - 10

**DETAILS OF ROYALTY OR REVENUE RECIEVED IN LAST THREE
YEARS**

Mineral – Stone Gitti

S.No.	Year	Royalty/Revenue (in Lakhs Rs.)
1	2019-20	5653.0
2	2020-21	6818.0
3	2021-22	5839.0



State Level Environment Impact
Assessment Authority, M.P.
(EPCO)

Parvati Nagar, Bhopal

CHAPTER -11

**DETAILS OF PRODUCTION OF MINOR MINERAL AND REVENUE IN LAST
THREE YEARS**

Mineral – Stone Gitti

S.No.	Year	Production in Cum
1	2019-20	5653000
2	2020-21	5681666.66
3	2021-22	4865833.33



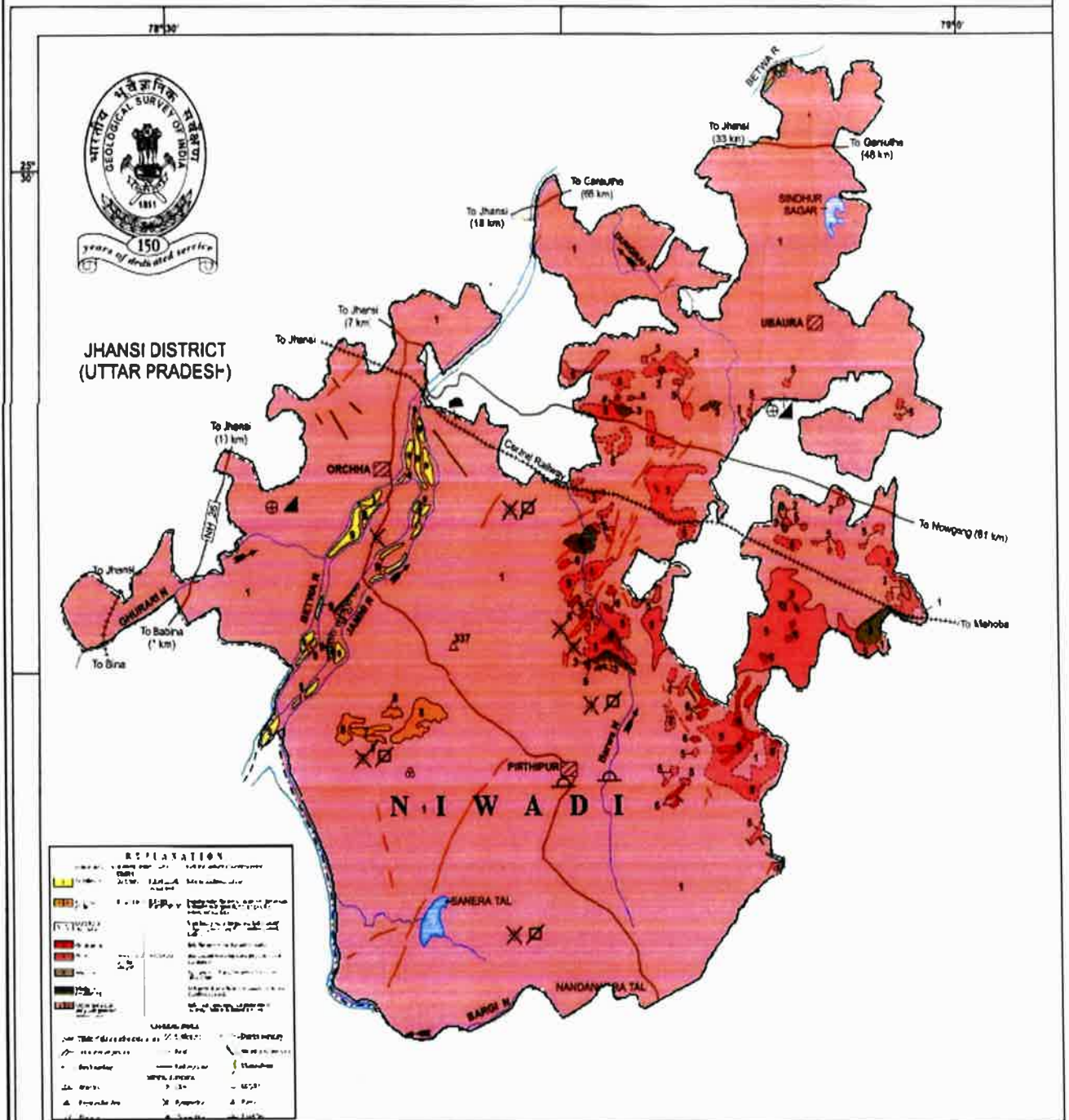
**State Level Environment Impact
Assessment Authority, M.P.
(EPCO)
Paryavaran Bhawan
E-5, Arera Road**

CHAPTER -12

MINERAL MAP OF THE DISTRICT

GEOLOGICAL SURVEY OF INDIA

जिला संसाधन मानचित्र-जिला निवाड़ी मध्यप्रदेश



(Signature)
 State Level Environment Impact
 Assessment Authority, M.P.
 (EPCO)
 Paryavaran Parisar
 E-5, Arora Colony, Bhopal (M.P.)

CHAPTER -13

**LIST OF LETTER OF INTENT (LOI) HOLDERS IN THE DISTRICT ALONG WITH
ITS VALIDITY AS PER THE FOLLOWING FORMAT**

LIST ATTACHED



State Level Environment Impact
Assessment Authority, M.P.
(EPCO)
Paryavaran Parisar
E-5, Arera Colony, Bhopal (M.P.) 44

क्रमांक	खाने का नाम	पट्टेदार का नाम	आशय पत्र धारक का पता एवं संपर्क संख्या	आशय पत्र आदेश की संख्या एवं तारीख	खसरा नंबर	आवृत्ति किए जाने वाले खनन पट्टे का क्षेत्र	आशय पत्र की वैधता	उद्योग (कैप्टिव / गैर-कैप्टिव)	खनन पट्टे की अवस्थिति (अक्षांश एवं देशांतर)																																				
1	2	3	4	5	6	7	8	9																																					
1	पथर/ गिट्टी	श्री मुस्तका खान तथा श्री हुसैन बखर	निवासी- ताड़वाल मोहल्ला जिला मउरानीपुर उ०प्र०	15696 2020 Date 26-12-2020	1091/2	4,000 रु	6 Month	Non-Captive	<table border="1"> <tr><td>HL1</td><td>25°29'06.43"N</td><td>78°52'43.52"E</td></tr> <tr><td>HL2</td><td>25°29'08.62"N</td><td>78°52'46.41"E</td></tr> <tr><td>HL3</td><td>25°29'09.46"N</td><td>78°52'46.65"E</td></tr> <tr><td>HL4</td><td>25°29'10.71"N</td><td>78°52'49.46"E</td></tr> <tr><td>HL5</td><td>25°29'10.47"N</td><td>78°52'51.07"E</td></tr> <tr><td>HL6</td><td>25°29'10.06"N</td><td>78°52'52.15"E</td></tr> <tr><td>HL7</td><td>25°29'09.26"N</td><td>78°52'53.06"E</td></tr> <tr><td>HL8</td><td>25°29'09.15"N</td><td>78°52'53.89"E</td></tr> <tr><td>HL9</td><td>25°29'04.91"N</td><td>78°52'51.55"E</td></tr> <tr><td>HL10</td><td>25°29'03.96"N</td><td>78°52'50.47"E</td></tr> <tr><td>HL11</td><td>25°29'04.53"N</td><td>78°52'49.64"E</td></tr> <tr><td>HL12</td><td>25°29'02.79"N</td><td>78°52'47.88"E</td></tr> </table>	HL1	25°29'06.43"N	78°52'43.52"E	HL2	25°29'08.62"N	78°52'46.41"E	HL3	25°29'09.46"N	78°52'46.65"E	HL4	25°29'10.71"N	78°52'49.46"E	HL5	25°29'10.47"N	78°52'51.07"E	HL6	25°29'10.06"N	78°52'52.15"E	HL7	25°29'09.26"N	78°52'53.06"E	HL8	25°29'09.15"N	78°52'53.89"E	HL9	25°29'04.91"N	78°52'51.55"E	HL10	25°29'03.96"N	78°52'50.47"E	HL11	25°29'04.53"N	78°52'49.64"E	HL12	25°29'02.79"N	78°52'47.88"E
HL1	25°29'06.43"N	78°52'43.52"E																																											
HL2	25°29'08.62"N	78°52'46.41"E																																											
HL3	25°29'09.46"N	78°52'46.65"E																																											
HL4	25°29'10.71"N	78°52'49.46"E																																											
HL5	25°29'10.47"N	78°52'51.07"E																																											
HL6	25°29'10.06"N	78°52'52.15"E																																											
HL7	25°29'09.26"N	78°52'53.06"E																																											
HL8	25°29'09.15"N	78°52'53.89"E																																											
HL9	25°29'04.91"N	78°52'51.55"E																																											
HL10	25°29'03.96"N	78°52'50.47"E																																											
HL11	25°29'04.53"N	78°52'49.64"E																																											
HL12	25°29'02.79"N	78°52'47.88"E																																											
2	पथर/ गिट्टी	श्री अब्दुल सलाम तथा श्री करीम बखर	निवासी- सिकिल तारिन जिला झांसी उ०प्र०	15698 12-2020 Date 26-12-2020	850/4	4,000 रु	6 Month	Non-Captive	<table border="1"> <tr><td>HL1</td><td>25°29'06.43"N</td><td>78°52'43.52"E</td></tr> <tr><td>HL2</td><td>25°29'08.62"N</td><td>78°52'46.41"E</td></tr> <tr><td>HL3</td><td>25°29'09.46"N</td><td>78°52'46.65"E</td></tr> <tr><td>HL4</td><td>25°29'10.71"N</td><td>78°52'49.46"E</td></tr> <tr><td>HL5</td><td>25°29'10.47"N</td><td>78°52'51.07"E</td></tr> <tr><td>HL6</td><td>25°29'10.06"N</td><td>78°52'52.15"E</td></tr> <tr><td>HL7</td><td>25°29'09.26"N</td><td>78°52'53.06"E</td></tr> <tr><td>HL8</td><td>25°29'09.15"N</td><td>78°52'53.89"E</td></tr> <tr><td>HL9</td><td>25°29'04.91"N</td><td>78°52'51.55"E</td></tr> <tr><td>HL10</td><td>25°29'03.96"N</td><td>78°52'50.47"E</td></tr> <tr><td>HL11</td><td>25°29'04.53"N</td><td>78°52'49.64"E</td></tr> <tr><td>HL12</td><td>25°29'02.79"N</td><td>78°52'47.88"E</td></tr> </table>	HL1	25°29'06.43"N	78°52'43.52"E	HL2	25°29'08.62"N	78°52'46.41"E	HL3	25°29'09.46"N	78°52'46.65"E	HL4	25°29'10.71"N	78°52'49.46"E	HL5	25°29'10.47"N	78°52'51.07"E	HL6	25°29'10.06"N	78°52'52.15"E	HL7	25°29'09.26"N	78°52'53.06"E	HL8	25°29'09.15"N	78°52'53.89"E	HL9	25°29'04.91"N	78°52'51.55"E	HL10	25°29'03.96"N	78°52'50.47"E	HL11	25°29'04.53"N	78°52'49.64"E	HL12	25°29'02.79"N	78°52'47.88"E
HL1	25°29'06.43"N	78°52'43.52"E																																											
HL2	25°29'08.62"N	78°52'46.41"E																																											
HL3	25°29'09.46"N	78°52'46.65"E																																											
HL4	25°29'10.71"N	78°52'49.46"E																																											
HL5	25°29'10.47"N	78°52'51.07"E																																											
HL6	25°29'10.06"N	78°52'52.15"E																																											
HL7	25°29'09.26"N	78°52'53.06"E																																											
HL8	25°29'09.15"N	78°52'53.89"E																																											
HL9	25°29'04.91"N	78°52'51.55"E																																											
HL10	25°29'03.96"N	78°52'50.47"E																																											
HL11	25°29'04.53"N	78°52'49.64"E																																											
HL12	25°29'02.79"N	78°52'47.88"E																																											
3	पथर/ गिट्टी	श्री कृष्णराज सिंह तामर तथा श्री धर्मेश सिंह तामर	निवासी- विठ्ठलपुरा तहसील विचौर जिला टीकमगढ़	1494 21-01-2021 Date 21-01-2021	268/1	1,672 रु	6 Month	Non-Captive	<table border="1"> <tr><td>HL1</td><td>25°25'43.65"N</td><td>78°45'57.98"E</td></tr> <tr><td>HL2</td><td>25°25'46.33"N</td><td>78°46'07.03"E</td></tr> </table>	HL1	25°25'43.65"N	78°45'57.98"E	HL2	25°25'46.33"N	78°46'07.03"E																														
HL1	25°25'43.65"N	78°45'57.98"E																																											
HL2	25°25'46.33"N	78°46'07.03"E																																											
4	पथर/ गिट्टी	श्री शिवपाल सिंह तथा श्री नारायण दास	निवासी- राजेन्द्र नगर जिला हमीरपुर उ०प्र०	1440 2021 Date 21-01-2021	269/1/7, 269/1/4, 269/1/2, 269/1/1, 269/1/6	4,000 रु	6 Month	Non-Captive	<table border="1"> <tr><td>HL1</td><td>25°25'43.13"N</td><td>78°46'02.84"E</td></tr> <tr><td>HL2</td><td>25°25'41.43"N</td><td>78°46'02.91"E</td></tr> <tr><td>HL3</td><td>25°25'40.74"N</td><td>78°46'09.09"E</td></tr> <tr><td>HL4</td><td>25°25'41.49"N</td><td>78°46'09.46"E</td></tr> <tr><td>HL5</td><td>25°25'41.30"N</td><td>78°46'11.88"E</td></tr> <tr><td>HL6</td><td>25°25'43.22"N</td><td>78°46'12.91"E</td></tr> <tr><td>HL7</td><td>25°25'43.37"N</td><td>78°46'10.32"E</td></tr> <tr><td>HL8</td><td>25°25'47.84"N</td><td>78°46'11.58"E</td></tr> <tr><td>HL9</td><td>25°25'47.87"N</td><td>78°46'12.07"E</td></tr> <tr><td>HL10</td><td>25°25'49.66"N</td><td>78°46'12.19"E</td></tr> <tr><td>HL11</td><td>25°25'49.19"N</td><td>78°46'06.97"E</td></tr> <tr><td>HL12</td><td>25°25'43.29"N</td><td>78°46'06.86"E</td></tr> </table>	HL1	25°25'43.13"N	78°46'02.84"E	HL2	25°25'41.43"N	78°46'02.91"E	HL3	25°25'40.74"N	78°46'09.09"E	HL4	25°25'41.49"N	78°46'09.46"E	HL5	25°25'41.30"N	78°46'11.88"E	HL6	25°25'43.22"N	78°46'12.91"E	HL7	25°25'43.37"N	78°46'10.32"E	HL8	25°25'47.84"N	78°46'11.58"E	HL9	25°25'47.87"N	78°46'12.07"E	HL10	25°25'49.66"N	78°46'12.19"E	HL11	25°25'49.19"N	78°46'06.97"E	HL12	25°25'43.29"N	78°46'06.86"E
HL1	25°25'43.13"N	78°46'02.84"E																																											
HL2	25°25'41.43"N	78°46'02.91"E																																											
HL3	25°25'40.74"N	78°46'09.09"E																																											
HL4	25°25'41.49"N	78°46'09.46"E																																											
HL5	25°25'41.30"N	78°46'11.88"E																																											
HL6	25°25'43.22"N	78°46'12.91"E																																											
HL7	25°25'43.37"N	78°46'10.32"E																																											
HL8	25°25'47.84"N	78°46'11.58"E																																											
HL9	25°25'47.87"N	78°46'12.07"E																																											
HL10	25°25'49.66"N	78°46'12.19"E																																											
HL11	25°25'49.19"N	78°46'06.97"E																																											
HL12	25°25'43.29"N	78°46'06.86"E																																											
	पथर/ गिट्टी	श्री अनिल राय तथा श्री सत्यप्रकाश राय	निवासी- 08 निजीरा तहसील ओरछा जिला निवाडी म०प्र०	340 Date 04-08-	679/3/2	1,100 रु	6 Month	Non-Captive																																					

(Handwritten Signature)

State Level Environment Imp
Assessment Authority, M.P.
(EPCO)
Parvati Nagar, Bhopal
E-5, Area...

6	पथर/ गिट्टी	श्रीमति पूजा शर्मा पति श्री अशोक सिंगरिया	श्रीमति पूजा शर्मा पति श्री अशोक सिंगरिया	निवासी- जेठपुरावा कालोनी निवासी मार जिला अंसी उ०१०	15701-06 Date 26-12-2020	569/2630/1/2/ min-2	5000 ₹	6 Month	Non-Captive	1 25°20'45.45"N 78°49'41.75"E
7	पथर/ गिट्टी	श्री आरती श्रीवास्तव पति श्री प्रकाश श्रीवास्तव	श्री आरती श्रीवास्तव पति श्री प्रकाश श्रीवास्तव	निवासी- जवाहर रोड मेरगाव जिला भिण्ड म०१०	15701-06 Date 26-12-2020	569/2630/1/2/ min-2	2450 ₹	6 Month	Non-Captive	1 25°20'45.15"N 78°49'21.62"E
8	पथर/ गिट्टी	श्रीमति उमा सिंगरिया पति श्री इंदरिकाबाबू सिंगरिया	श्रीमति उमा सिंगरिया पति श्री इंदरिकाबाबू सिंगरिया	निवासी- नौधी रोड मेरगाव जिला भिण्ड म०१०	15701-06 Date 26-12-2020	569/2630/1/2/ min-2	3000 ₹	6 Month	Non-Captive	1 25°20'38.43"N 78°49'30.29"E
9	पथर/ गिट्टी	श्री नरेश कुमार झा तनय श्री स्वप्न श्री लावाराम झा	श्री नरेश कुमार झा तनय श्री स्वप्न श्री लावाराम झा	निवासी- नई बस्ती वॉड दरयाजा जिला अंसी उ०१०	15701-06 Date 26-12-2020	569/2630/1/2/ min-2	2000 ₹	6 Month	Non-Captive	1 25°20'40.73"N 78°49'27.64"E
10	पथर/ गिट्टी	श्री प्रदीप कुमार शर्मा तनय श्री शोहित कुमार शर्मा	श्री प्रदीप कुमार शर्मा तनय श्री शोहित कुमार शर्मा	निवासी- सी०पी० किरान कम्पाउन्ड जिला अंसी उ०१०	15701-06 Date 26-12-2020	569/2630/1/2/ min-2	4640 ₹	6 Month	Non-Captive	1 25°20'57.50"N 78°49'27.80"E
11	पथर/ गिट्टी	श्री कृष्णप्रसाद सिंह तनय श्री अशोक सिंह तनय श्री अशोक सिंह तनय	श्री कृष्णप्रसाद सिंह तनय श्री अशोक सिंह तनय श्री अशोक सिंह तनय	निवासी- विठ्ठलपुरा तहसील लिथौरा जिला टीकमगढ़	534 Date 06-03-2018	263/5, 263/6, 264/2, 264/3	40 ₹	6 Month	Non-Captive	1. 25°25'45.86"N 78°46'0.02"E 2. 25°25'49.80"N 78°46'0.16"E 3. 25°25'49.74"N 78°46'4.85"E 4. 25°25'55.37"N 78°46'7.58"E 5. 25°25'55.56"N 78°46'9.83"E 6. 25°25'49.52"N 78°46'9.90"E 7. 25°25'49.25"N 78°46'6.79"E 8. 25°25'46.33"N 78°46'7.03"E
12	पथर/ गिट्टी	श्रीमति राजकुमारी सिंह तनय श्री अशोक सिंह तनय श्री अशोक सिंह तनय	श्रीमति राजकुमारी सिंह तनय श्री अशोक सिंह तनय श्री अशोक सिंह तनय	निवासी- पित्रारा कालोनी जमर पवायत के पीछे निवासी (१०१०)	532 Date 06-03-2018	312	2150 ₹	6 Month	Non-Captive	1. 25°24'28.39"N 78°45'40.41"E 2. 25°24'27.19"N 78°45'40.46"E 3. 25°24'27.22"N 78°45'42.33"E 4. 25°24'24.27"N 78°45'42.74"E 5. 25°24'21.73"N 78°45'42.36"E 6. 25°24'21.54"N 78°45'41.00"E 7. 25°24'22.12"N 78°45'38.60"E 8. 25°24'22.74"N 78°45'38.37"E 9. 25°24'23.52"N 78°45'36.60"E 10. 25°24'26.38"N 78°45'38.30"E 11. 25°24'26.59"N 78°45'39.48"E
13	पथर/ गिट्टी	श्री कृष्ण कुमार राठौ	श्री कृष्ण कुमार राठौ	निवासी रोड फिस्ती रिबई जिला बुलन्द शहर (१०१०)	215-16 Date 04-01-2019	935	300 ₹	6 Month	Non-Captive	A 25°29'26.12"N 78°52'32.32"E B 25°29'26.18"N 78°52'33.93"E C 25°29'24.36"N 78°52'36.47"E D 25°29'21.65"N 78°52'37.59"E E 25°29'20.66"N 78°52'37.00"E F 25°29'19.79"N 78°52'34.91"E G 25°29'20.43"N 78°52'32.17"E
14	पथर/ गिट्टी	श्री अशोक सिंह सोलंकी तनय श्री महेश सिंह सोलंकी	श्री अशोक सिंह सोलंकी तनय श्री महेश सिंह सोलंकी	निवासी- राधा मगरा जिला टीकमगढ़ (१०१०)	531 Date 06-03-2018	150, 154	260 ₹	6 Month	Non-Captive	


 Environmental Impact Assessment Authority, M.P.
 (EIAA)
 Paritosh Kumar
 - 5, Aravind Nagar, Bhopal (M.P.)

15	पक्षर/ गिट्टी	श्री शीरेन्द्र प्रताप सिंह तनय श्री रमाशंकर सिंह	निवासी- पारोखा तहसील व जिला झांसी	324 11-06-2019	Date 11-06-2019	941/3/1	4 000 ₹0	6 Month	Non-Captive	A 25°28'02.85"N78°45'25.00"E B 25°28'01.04"N78°45'28.41"E C 25°27'56.53"N78°45'28.81"E D 25°27'55.51"N78°45'19.55"E E 25°27'56.45"N78°45'40.72"E F 25°27'58.07"N78°45'18.77"E
16	पक्षर/ गिट्टी	श्री शीरेन्द्र प्रताप सिंह तनय श्री रमाशंकर सिंह	निवासी- पारोखा तहसील व जिला झांसी	323 06-2019	Date 11- 06-2019	901/2	4 000 ₹0	6 Month	Non-Captive	A 25°28'17.63"N78°45'30.11"E B 25°28'14.34"N78°45'29.91"E C 25°28'14.41"N78°45'16.07"E D 25°28'17.81"N78°45'16.28"E
17	पक्षर/ गिट्टी	श्री मेहर बाई सुबे तनय श्री सुरेशसिंह दुने	निवासी- मोटाला कटिया ग्राम छोटी खाटली अलीराजपुर जिला अलीराजपुर मध्य प्रदेश	248 05-2022	Date 25- 05-2022	10/1-	4 000 ₹0	6 Month	Non-Captive	
18	पक्षर/ गिट्टी	पारस रमन केदार रोहन जैन	निवासी- निवाडी जिला निवाडी मध्य प्रदेश	31-05-2021	31-05-2021	30/2kha	3 0 ₹0	6 Month	Non-Captive	1. 25°24'28.02"N78°48'49.75"E 2. 25°24'28.73"N78°48'58.15"E 3. 25°24'32.79"N78°48'57.86"E 4. 25°24'32.04"N78°48'49.18"E
19	पक्षर/ गिट्टी	श्री विद्याधर सिंह राठौर तनय श्री श्याम विहार राठौर	निवासी- जेर राठौर भवन तहसील पृथ्वीपुर जिला निवाडी	135 01-2018	Date 10- 01-2018	190/5/1	2 000 ₹0	6 Month	Non-Captive	
20	पक्षर/ गिट्टी	श्री सिद्धार्थ सिंह राठौर तनय श्री श्याम विहार राठौर	निवासी- जेर राठौर भवन तहसील पृथ्वीपुर जिला निवाडी	134 01-2018	Date 10- 01-2018	189/min-3	2 000 ₹0	6 Month	Non-Captive	
21	पक्षर/ गिट्टी	शेक्स डी.जी. मुन्देशकर श्रेण्डर एल.एल.बी. वॉरंट श्री एम.के. मीणा	निवासी- 1 फ्लोर शैक काम्पलेक्स निर एफ.सी.आई. भवन एम.बी. नगर भोपाल	5879 28-04-2022	Date 28-04-2022	1469	3 200 ₹0	6 Month	Non-Captive	
22	पक्षर/ गिट्टी	श्री रामराज एमिग्रेट प्रोडिओ कार्पोरेशन श्री कोशलेखा कुमार पाण्डेय	निवासी- बाका भैनी इलाहाबाद उम्रम	2231 15-02-2022	Date 15-02-2022	14/1	3 000 ₹0	6 Month	Non-Captive	
23	पक्षर/ गिट्टी	श्रीजगता सिंह राजपूत तनय श्री मनीरख राजपूत	निवासी- ग्राम मवाई तहसील पतौर जिला टीकमगढ़	7080 05-2022	Date 19- 05-2022	67/1	4 000 ₹0	6 Month	Non-Captive	
24	पक्षर/ गिट्टी	श्री शीरेन्द्र सिंह तनय श्री राजसिंह रामपुर	निवासी- विसांती रबीना जिला झांसी	7135 05-2022	Date 20- 05-2022	409	4 000 ₹0	6 Month	Non-Captive	
25	पक्षर/ गिट्टी	उज्ज्वीनी श्रेण्डर वॉरंट श्री विक्रम सिंह	निवासी- 272 बी.बी. सिंगन कम्पाउण्ड झांसी	6675 05-2022	Date 12- 05-2022	15/3/2	1 400 ₹0	6 Month	Non-Captive	
26	पक्षर/ गिट्टी	श्री राजीव कुमार जैन तनय श्री प्रेमचन्द जैन	निवासी- पसरट बाजार झांसी	7082 2022	Date 12-05- 2022	2/1	1 386 ₹0	6 Month	Non-Captive	
27	पक्षर/ गिट्टी	श्री अरुण कुमार जैन तनय श्री प्रेमचन्द जैन	निवासी- पसरट बाजार झांसी	7085 05-2022	Date 19- 05-2022	2/2/1, 12/2	1 700 ₹0	6 Month	Non-Captive	

पंथर / गिट्टी	पंथर / गिट्टी	श्री राजीव कुमार जैन तनय श्री प्रेमचन्द्र जैन	निवासी- पसरट बाजार झांसी	7084	Date 19-05-72/2	0.900 ₹0	6 Month	Non-Captive
28	पंथर / गिट्टी	श्री उमाकांत दीक्षित तनय श्री सीताराम दीक्षित	निवासी- ग्राम व पोस्ट रेट जिला जालौन	2022	20/2a	4.000 ₹0	6 Month	Non-Captive
29	पंथर / गिट्टी	श्री शक्ति सिंह तनय श्री धनराम सिंह	निवासी- सिंगम हास्पिटल सिविल लार्डन झांसी	नवीनीकरण आवेदन	1149	3.000 ₹0	6 Month	Non-Captive
30	पंथर / गिट्टी	श्री धीरज शर्मा तनय श्री रमाकांत शर्मा	निवासी- बेतकपुरी रोड पालियर	नवीनीकरण आवेदन	37/5/3	2.000 ₹0	6 Month	Non-Captive
31	पंथर / गिट्टी	श्री संतोष सिंह तनय श्री कुन्तीलाल यादव	निवासी- राजगढ़	नवीनीकरण आवेदन	1/1	1.000 ₹0	6 Month	Non-Captive
32	पंथर / गिट्टी	श्री संदीप सिंह यादव तनय श्री रवीस यादव	निवासी- बरुआसागर जिला झांसी	नवीनीकरण आवेदन	429/2/1.423	2.600 ₹0	6 Month	Non-Captive
33	पंथर / गिट्टी	श्री धनमान गुला तनय श्री अयोध्या प्रसाद गुला	निवासी- झांसी उज्जैन	08	Date 678/1.699/678/1, 699/678/2	2.600 ₹0	6 Month	Non-Captive
34	पंथर / गिट्टी			02/01/2018				


 State Level Environment Impact
 Assessment Authority, M.P.
 (EPCO)
 Parvathan Parisar
 E-5, Arera Colony, Bhopal (M.P.)

CHAPTER -14

TOTAL MINERAL RESERVE AVAILABLE IN THE DISTRICT

S. NO.	Name of Mineral	Mineral Reserve (Cum)
1	Stone/Gitti	90000000 (approx)
2	Granite / Dimension Stone	200000 (approx)
3	Pyrophyllite	50000 (approx)

Shau
State Level Environment Impact
Assessment Authority, M.P.
(EPCO)
Parvihar Parisar
F-5, Arera Colony, Bhopal (M.P.)

CHAPTER -15

QUALITY / GRADE OF MINERAL AVAILABLE IN THE DISTRICT

Stones have the great importance as building material. Bigger size stone as blocks are used to fill the foundation of building while small pieces are usually mixed with cement and other ingredients to create mortar for building.

Mineral Granite is used for building purpose as tiles and slabs. Since the Granite tests good polish, it is used for purpose of flooring tiles. The large size blocks of above 3m x 3m x 1.5m are processed in gang saw machine to make slabs. The defect free Granite blocks can be exported to other countries. A Granite block from the district was compared to be equal to Italian Granite. However the mining, sawing and export of Granite commenced a few years back due to the pioneering efforts of entrepreneurs from MP. Exotic varieties of Granite are available. Number of fully mechanized mines is already in operation.


State Level Environment Impact
Assessment Authority, M.P.
(EPCO)
Paryavaran Parisar
E-5, Arera Colony, Bhopal (M.P.)

CHAPTER -16
USE OF MINERAL

Stones have the great importance as building material. Bigger size stone as blocks are used to fill the foundation of building while small pieces are usually mixed with cement and other ingredients to create mortar for building.

Mineral Granite is used for building purpose as tiles and slabs. Since the Granite tests good polish, it is used for purpose of flooring tiles. The large size blocks of above 3m x 3m x 1.5m are processed in gang saw machine to make slabs. The defect free Granite blocks can be exported to other countries. A Granite block from the district was compared to be equal to Italian Granite. However the mining, sawing and export of Granite commenced a few years back due to the pioneering efforts of entrepreneurs from MP. Exotic varieties of Granite are available. Number of fully mechanized mines is already in operation.


State Level Environment Impact
Assessment Authority, M.P.
(EPCO)
Paryavaran Parisar
E-5, Arera Colony, Bhopal (M.P.)

CHAPTER -17

DEMAND AND SUPPLY OF THE MINERAL IN THE LAST THREE YEARS

Sr. No.	Year	Name of Mineral	Production in cum	Dispatch in cum
1	2019-20	Stone/Gitti	5653000	5653000
2		Granite	Nil	Nil

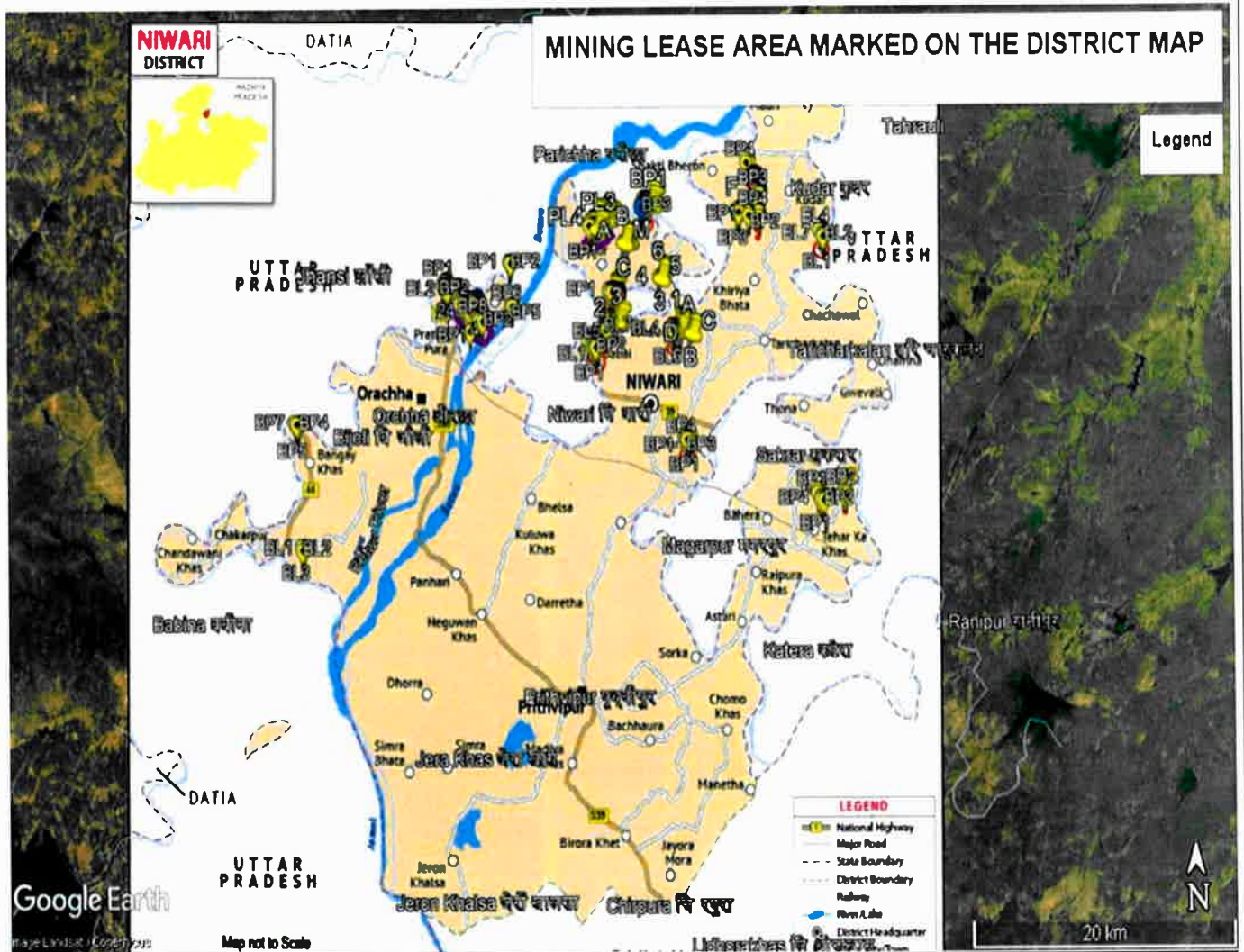
Sr. No.	Year	Name of Mineral	Production in cum	Dispatch in cum
1	2020-21	Stone/Gitti	5681666.66	5681666.66
2		Granite	Nil	Nil

Sr. No.	Year	Name of Mineral	Production in cum	Dispatch in cum
1	2021-22	Stone/Gitti	4865833.33	4865833.33
2		Granite	Nil	Nil


Environment Impact
Assessment Authority, M.P.
(EPCO)
Paryavaran Parisar
E-5, Ateera Colony, Bhopal (M.P.)

CHAPTER -18

MINING LEASES MARKED ON THE MAP OF THE DISTRICT



(Signature)
State Level Environment Impact
Assessment Authority, M.P.
(EPCO)
Paryavaran Parisar
E-5, Arera Colony, Bhopal (M.P.)

CHAPTER -19


DETAILS OF THE AREA WHERE THERE IS A CLUSTER OF MINING LEASES VIZ. NUMBER OF MINING LEASES, LOCATION (LATTITUDE/LONGITUDE)

S.No.	Cluster Name	Number of Mines
1	Pratappura, Jinjora, Bhojpura Cluster	40-45
2	Baproli Cluster	7
3	Bhitri Cluster	10-12
4	Babai Cluster	15-20
5	Devribanmau, Devri Kalrau Cluster	5
6	Asati Jungle Cluster	4
7	Bangayhaar Cluster	5
8	Sakuli, Dabarkhaas Cluster	10



State Level Environment Impact
Assessment Authority, M.P.
(EPCO)
Paryavaran Parisar
E-5, Arera Colony, Bhopal (M.P.)

DETAILS OF THE AREA WHERE THERE IS A CLUSTER OF MINING LEASES VIZ. NUMBER OF MINING LEASES, LOCATION (LATITUDE/LONGITUDE)

Sl No	Name of the Mineral	Name of the Lessee &	Address & Contact No. of Lessee	Mining lease Grant Order No. & date	Area of Mining lease (ha)	Period of Mining lease (Initial)		Period of mining lease (1st/2nd ...renewal)		Location of the Mining (lease&Longitude)	CLUSTER/NON CLUSTER
						From	To	From	To		
1	2	3	4	5	6	7	8	9	10	11	12
1	पत्थर / गिट्टी	श्री प्रेम चंद्र राय	निवासी जिला	766 Date 27-07-2016	3.200 हे०	26-03-2017	25-03-2027	26/03/2007 to 25/03/2017	26/03/2017 to 25/03/2027	(A)25°25'23.2" N to 25°25'27.9" N (B)78°39'16.8" E to 78°39'26.9" E	CLUSTER
2	पत्थर / गिट्टी	देवेंद्र सिंह तनय लाखन सिंह	निवासी अन्दा बम्हरी जतारा 9415055985	3772-74 Date 08-03-2017	4.000 हे०	30-10-2016	29-10-2026	30/10/2006 to 19/10/2016	30/10/2016 to 29/10/2026	(A)25°24'58.72" N to 78°39'37.66" E (B)25°24'58.95" N to 78°39'44.31" E (C)25°24'57.90" N to 78°39'44.50" E (D)25°24'19.78" N to 78°39'45.88" E (E)25°24'57.14" N to 78°39'47.19" E (F)25°24'57.65" N to 78°39'47.14" E	CLUSTER
3	पत्थर / गिट्टी	राही ग्रेनाइट प्रो० राजीव जैन	निवासी जॉसी 9415112556	1300 Date 11-12-2015	4.000 हे०	29-11-2017	28-11-2027	29/10/2007 to 28/11/2017	29/11/2017 to 28/11/2027	(A)25°25'51.0" N to 25°26'00.3" N (B)78°39'00.4" E to 78°39'11.2" E	CLUSTER
4	पत्थर / गिट्टी	अमरावती स्टोन केशर श्री रवि शर्मा तनय श्री रमाकांत	निवासी-महारा णा प्रताप नगर न्यासिगर (न०५०)	279 Date 05-04-2016	2.559 हे०	08.05.2015	07-05-2025	08/05/2005 to 07/05/2015	08/05/2015 to 07/05/2025	(A)25°25'28.8" N to 25°26'34.4" N (B)78°39'14.4" E to 78°39'22.6" E	CLUSTER
5	पत्थर / गिट्टी	श्री राजीव कुमार जैन	निवासी जॉसी 9415112556	1299 Date 11-12-2015	3.500 हे०	29-11-2017	28-11-2027	29-11-2007 to 28-11-2017	29-11-2017 to 28-11-2027	(A)25°25'53.6" N to 25°26'00.3" N 78°38'57.5" E to 78°39'01.0" E (B)25°25'52.9" N to 25°25'57.5" N 78°39'04.3" E to 78°39'14.0" E	CLUSTER


 State Level Environment Impact
 Assessment Authority, M.P.
 (EPCO)
 Paryavaran Parisar
 E-5, Arera Colony, Bhopal (M.P.)

6	पथर/ गिट्टी	महेन्द्र कुमार सरावगी	सिविल लाइन आसी	865 Date 31-08-2016	2,000 हे०	16-05-2017	15-05-2027	16-05-2007 to 15-05- 2017	16-05-2017 to 15-05- 2027	(A)25°25'51.39" N to 78°39'08.42" E (B)25°25'51.11" N to 78°39'14.50" E (C)25°25'53.58" N to 78°39'14.98" E (D)25°25'53.99" N to 78°39'08.70" E	CLUSTER
7	पथर/ गिट्टी	अतुल दुबे निवासी	सिविल लाइन आसी	943 Date 27-09-2016	3,000 हे०	15-09-2017	14-09-2027	15-09-2007 to 14-09- 2017	15-09-2017 to 14- 09-2027	(A)25°25'58.1" N to 78°38'42.3" E (B)25°25'58.00" N to 78°38'47.96"N (C)25°25'55.01" N to 78°38'48.32"N (D)25°25'55.09" N to 8°38'46.05"N (E)25°25'52.75" N to 78°38'45.93"N (F)25°25'52.7" N to 78°38'42.7"N (G)25°25'55.31" N to 78°38'42.85"N (H)25°25'55.11" N to 78°38'52.16"N	CLUSTER
8	पथर/ गिट्टी	विशाल गुप्ता 117 / 4	सिविल लाइन आसी 9415057121	1442 Date 31-12-2015	2,000 हे०	23-02-2016	22-02-2026	23-02-2016 to 22-02- 2026		(A)25°24'54.2" N to 25°25'0.3" N (B)78°39'47.2" E to 79°38'54" E	CLUSTER
9	पथर/ गिट्टी	श्रीमती विद्या यादव पत्नी श्री धर्मपाल	निवासी- 234, तालपुरा आसी	244 Date 25-03-2015	2,000 हे०	19-05-2015	18-05-2025	19-05-2015 to 18-05- 2025		(A)25°25'42.0" N to 78°39'05.7" E (B)25°25'44.5" N to 78°39'06.7" E (C)25°25'46.2" N to 78°39'03.9" E (D)25°25'44.9" N to 78°39'01.8" E	CLUSTER
10	पथर/ गिट्टी	विनोद कुमार अग्रवाल	सिविल लाइन आसी	82 Date 26-02-2019	0,950 हे०	07.06.2019	06.06-2029	07-06-2009 to 06-06- 2019	07/06/2019 to 06/06/2029	(A)25°25'52.20" N to 25°25'54.67" N (B)78°38'51.64" E to 79°38'57.53" E	CLUSTER
11	पथर/ गिट्टी	वनवारी लाल जैन	सिविल लाइन आसी	17 Date 24-12- 2018	3,900 हे०	07.06.2019	06.06-2029	07-06-2009 to 06-06- 2019	07-06-2019 to 08-06- 2029	(A)25°25'38.9" N to 25°25'49.3" N (B)78°38'53.6" E to 78°38'58.9" E	CLUSTER
12	पथर/ गिट्टी	मेसर्स पवन ग्रोनाईट प्रो० श्री महेश राय	निवासी- आसी (उ०ग०)	974 Date 28-06-2014	2,000 हे०	17-06-2011	16-06-2021	17.06.2011 to 16.06.2021	17.06.2021 to 16.06.2021	(A)25°25'45.72" N to 25°26'52.39" N (B)78°38'34.76" E to 78°38'38.47" E	CLUSTER
13	पथर/ गिट्टी	श्री के०एन०गुप्ता	निवासी आसी (उ०ग०)	242 Date 29-03-2015	3,000 हे०	23-09-2013	22-09-2023	23-09-2003 to 22-09- 2013	23-09-2013 to 22-09- 2023	(A)25°25'42.18" N to 78°38'49.24" E (B)25°25'48.65" N to 78°38'49.31" E (C)25°25'8.51" N to 78°38'43.75" E (D)25°25'42.33" N to 78°39'43.84" E	CLUSTER


 State Level Environmental Impact
 Assessment Authority, M.P.
 (EPCO)
 Paryavaran Parisar
 E-5, Arera Colony, Bhopal

14	पत्थर/ गिट्टी	श्री राहुल अग्रवाल तनय श्री ओमप्रकाश अग्रवाल	निवासी सी०पी०मिशन कम्पाउण्ड झांसी (उ०प्र०)	84 Date 26-02-2019	2,000 हे०	06.03.2019	03-05-2029	06/03/2019 to 05/03/2019	06/03/2019 to 05/03/2019	(A)25°25'59.02" N to 25°26'05.42" N (B)78°38'47.03" E to 78°38'51.09" E	CLUSTER
15	पत्थर/ गिट्टी	श्री राजीव कुमार जैन	निवासी झांसी	730 Date 19-07-2016	1,496 हे०	07.11.2017	11-06-2027	07-11-2007 to 06-11- 2017	07-11-2017 to 07-11- 2017	(A)25°25'39.5" N to 25°25'44.8" N (B)78°39'12.3" E to 78°39'17.7" E	CLUSTER
16	पत्थर/ गिट्टी	श्री के०एन० गुप्ता तनय श्री मोहनलाल गुप्ता	निवासी- 69 कठिआपा मार्ग ललितपुर रोड झांसी 9415401931	945 Date 27-09- 2016	4,000 हे०	08.04.2017	04-07-2027		08/04/2017 to 07/04/2017	(A)25°25'52.97" N to 78°38'32.78" E (B)25°25'56.93" N to 78°38'32.56" E (C)25°25'57.62" N to 78°38'44.82" E (D)25°25'53.98" N to 78°38'45.07" E	CLUSTER
17	पत्थर/ गिट्टी	राधे-राधे ग्रेनाइट डायो श्री अतुल डुबे	निवासी झांसी	942 Date 27-09-2016	2,000 हे०	08.07.2017	07-07-2027	08/07/2007 to 07/07/2017	08/04/2017 to 07/07/2017	(A)25°25'50.13" N to 78°38'37.56" E (B)25°25'53.18" N to 78°38'37.68" E (C)25°25'53.56" N to 78°38'45.08" E (D)25°25'50.57" N to 78°38'44.99" E	CLUSTER
18	पत्थर/ गिट्टी	मेसर्स राधे-राधे ग्रेनाइट श्री केलाश नारायण गुप्ता	निवासी-झांसी (उ०प्र०) 9415401931	1648 Date 29-09-2018	1,000 हे०	21/08/2013	20/08/2023	21/08/2003 to 20/08/2013	21/08/2013 to 20/08/2023	(A)25°25'44.4" N to 25°25'49.1" N (B)78°40'00.1" E to 78°40'04.8" E	CLUSTER
19	पत्थर/ गिट्टी	श्री विशाल गुप्ता तनय श्री गिरधारीलाल गुप्ता	निवासी- 174 / 4, सिखिल लाईन झांसी (उ०प्र०) 9415057121	11925-28 Date 17- 07-2015	2,900 हे०	31-05-2013	30-05-2023	31/05/2003 to 30/05/2013	31/05/2013 to 30/05/2023	(A)25°25'59.8" N to 25°26'05.1" N (B)78°38'31.8" E to 78°38'42.8" E	CLUSTER


20	पथर/ गिट्टी	श्री ओमप्रकाश जैन तनय स्व श्री जगदीश प्रसाद सरावगी,	निवासी- 1680, सिविल लाइन झांसी (उ०प्र०) Date 17-07- 2015	12039-42	2,500 हे०	04.09.2013	03-09-2023	04-09-2003 to 03-09- 2013	04-09-2013 to 03-09- 2023	(A)25°25'28.73" N to 25°25'36.55" N (B)78°39'26.33" E to 78°39'34.18" E	CLUSTER
21	पथर/ गिट्टी	पवन कुमार सरावगी,	सिविल लाइन झांसी 9415031465 Date 20-08-2018	1336	4,000 हे०	28-09-2018	27-09-2028	28-09-2008 to 27-09- 2018	28-09-2018 to 27-09- 2027	(A)25°25'46.4" N to 25°25'52.6" N (B)78°39'05.9" E to 78°39'16.3" E	CLUSTER
22	पथर/ गिट्टी	विशाल गुप्ता 117 / 4	सिविल लाइन झांसी 9415057121 Date 19-04-2017	747	1,000 हे०	09-09-2018	08-09-2028	09-09-2008 to 08-09- 2018	09-09-2018 to 08-09- 2028	(A)25°24'54.0" N to 25°24'58.9" N (B)78°39'45.2" E to 78°39'50.3" E	CLUSTER
23	पथर/ गिट्टी	श्री दीपक कुमार सरावगी	निवासी सिविल लाइन झांसी 9415112798 Date 20-07-2018	1328	1,000 हे०	28-09-2018	27-09-2028	28/09/2008 to 27/09/2018	28-09-2018 to 27-09- 2028	(A)25°25'50.5" N to 25°25'55.7" N (B)78°39'03.1" E to 78°39'07.2" E	CLUSTER
24	पथर/ गिट्टी	ओमप्रकाश जैन	निवासी 95 ई सिविल लाइन झांसी Date 01-09-2016	867	4,000 हे०	16-05-2017	15-05-2027	16/05/2007 to 15/05/2017	16/05/2017 to 15/05/2027	(A)25°24'44.38" N to 78°40'11.12" E (B)25°24'41.27" N to 78°40'11.15" E (C)25°24'39.49" N to 78°40'21.09" E (D)25°24'45.30" N to 78°40'21.05" E (E)25°24'45.50" N to 78°40'16.64" E (F)25°24'49.61" N to 78°40'16.37" E	CLUSTER
25	पथर/ गिट्टी	सुरेश कुमार सरावगी,	निवासी- 94 / 11 सिविल लाइन झांसी Date 01-09-2016	869	4,000 हे०	16-05-2017	15-05-2027	16-05-2007 to 15-05- 2017	16-05-2017 to 15-05- 2027	(A)25°24'51.9" N to 78°40'07.2" E (B)25°24'51.5" N to 78°40'14.3" E (C)25°24'46.6" N to 78°40'13.6" E (D)25°24'47.1" N to 78°40'12.4" E (E)25°24'50.1" N to 78°40'12.0" E (F)25°24'50.7" N to 78°40'07.4" E	CLUSTER
26	पथर/ गिट्टी	श्रीमती आशा गुप्ता पत्नि स्व. श्री नरेन्द्र कुमार गुप्ता	निवासी-814/ 1. सी०पी०मिशन कम्पाउण्ड झांसी (उ०प्र०) Date 01-09-2016	870	4,000 हे०	16-05-2017	15-05-2027	11-11-2008 to 15-05- 2017	16-05-2017 to 15-05- 2027	(A)25°24'47.71" N to 78°40'25.80" E (B)25°24'48.08" N to 78°40'31.04" E (C)25°24'52.61" N to 78°40'30.47" E (D)25°24'52.28" N to 78°40'25.87" E (E)25°24'50.79" N to 78°40'25.40" E	CLUSTER

State Level Environment Impact
Assessment Authority, M.P.
(EPCO)
Paryavaran Parisar
E-5, Arera Colony, Bhopal (M.P.)

27	पथर/ गिट्टी	विशाल गुप्ता तनय श्री गिरधारी लाल गुप्ता	निवासी आसी 9415057121	925 Date 03-09-2015	2,000 ₹	19-04-2015	18-04-2025	19-04-2005 to 18-04- 2015	19-04--2015 to 18-04- 2025	(A)25°25'02.0" N to 25°25'05.9" N (B)78°39'59.3" E to 78°40'07.0" E	CLUSTER
28	पथर/ गिट्टी	श्री प्रदीप कुमार साहू तनय श्री स्वामी प्रसाद साहू	निवासी- 95/18, ए सिविल लाईन आसी (उ090)	80 Date 30-03-2017	4,000 ₹	08.06.2017	07-06-2027	01/03/2003 to 31/12/2013	08-06-2017 to 07- 06-2027	(1)25°25'-41.2" N to 78°40'-23.9" E (2)25°24'-46.4" N to 78°40'-24.0" N (3)25°24'-46.3" N to 78°40'-33.0" N (4)25°24'-41.1" N to 78°40'-32.9" N	CLUSTER
29	पथर/ गिट्टी	श्री विशाल गुप्ता	निवासी- आसी (उ090) 9415057121	18 Date 24-12-2018	1,682 ₹	10.05.2020	09-05-2030	08/02/2012 to 09.05.2020	10.05.2020 to 09.05.2030	(A)25°25'04.4" N to 25°24'59.9" N (B)78°40'07.2" E to 78°40'13.7" E	CLUSTER
30	पथर/ गिट्टी	श्री विशाल गुप्ता तनय श्री गिरधारीलाल गुप्ता	निवासी- 174 / 4, सिविल लाईन आसी (उ090) 9415057121	19 Date 24-12-2018	2,500 ₹	20-06-2020	19-06-2030	20.06.2010 to 19.06.2020	20.06.2020 to 19.06.2030	(A)25°24'56.3" N to 25°25'00.9" N (B)78°40'07.6" E to 78°40'20.8" E	CLUSTER
31	पथर/ गिट्टी	श्री अतुल दुबे	निवासी आसी	328 Date 19-06-2019	2,000 ₹	08.06.2019	15-07-06-2029		08/06/2019 to 07/06/2029	(1)25°24'47.13" N to 78°40'5.00" E (2)25°24'50.22" N to 78°40'12.36" E (3)25°24'50.22" N to 78°40'04.81" E (4)25°24'49.93" N to 78°40'12.36" E (5)25°24'47.13" N to 78°40'12.35" E (6)25°24'47.17" E to 78°40'05.00" E	CLUSTER
32	पथर/ गिट्टी	श्री पवन कुमार सरावगी	निवासी सिविल लाइन आसी (उ090) 9415031465	1113 Date 23-06-2011	2,000 ₹	27-05-2019	15-26-05-2029	29.05.2009 to 28.05.2019	27.05.2019 to 26.05.2029	(1)25°24'-49.1" N to 78°40'-15.4" E (2)25°24'-51.2" N to 78°40'-22.0" N (3)25°24'-47.1" N to 78°40'-23.0" N (4)25°24'-45.6" N to 78°40'-16.2" N	CLUSTER
33	पथर/ गिट्टी	श्री महेन्द्र कुमार सरावगी तनय श्री स्व0 श्री छेदीलाल सरावगी	निवासी- 94/ए सिविल लाईन आसी (उ090)	11930-33 Date 17-07- 2015	2,000 ₹	01.01.2013	31/12/2022	01/01/2003 to 31/12/2012	01/01/2013 to 31/12/2022	(1)25°24'-47.32" N to 78°40'-17.42" E (2)25°24'-47.36" N to 78°40'-20.37" N (3)25°24'-39.89" N to 78°40'-20.51" N (4)25°24'-39.92" N to 78°40'-17.40" N	CLUSTER

34	पथर/ गिट्टी	जय जगदम्बे स्टोन इण्डस्ट्रीज पार्टनर श्री सुरेश सरावगी	निवासी- 95/16, सिविल लाईन झांसी (उ०प्र०)	11940-43 Date 17-07-2015	1,000 हे०	06.11.2013	is 05-11-2023	06.11.2003 to 05.11.2013	06.11.2013 to 05.11.2023	(1)25°24'52.26" N to 78°40'07.32" E (2)25°24'52.31" N to 78°40'14.34" N (3)25°24'58.08" N to 78°40'14.33" N (4)25°24'58.10" N to 78°40'07.52" N	CLUSTER
35	पथर/ गिट्टी	श्री विशाल गुप्ता तनय श्री गिरधारीलाल गुप्ता	निवासी- 174/4, सिविल लाईन झांसी (उ०प्र०) 9415057121	11935-38 Date 17-07-2015	2,000 हे०	18-12-2013	is 17-12-2023	18.12.2003 to 17.12.2013	18.12.2013 to 17.12.2023	(A)25°24'50.0" N to 25°24'57.2" N (B)78°40'00.4" E to 78°40'05.7" E	CLUSTER
36	पथर/ गिट्टी	शुभम स्टोन क्रेशर, सुनील कुमार गुप्ता	निवासी- नजार्ड बाजार झांसी 9415073912	14494-95 Date 11-09-2018	4,000 हे०	13-05-2019	is 12-05-2029	13.12.2009 to 12.12.2019	13.12.2019 to 12.12.2029	(A)25°25'05.4" N to 25°25'17.0" N (B)78°40'17.2" E to 78°40'28.2" E	CLUSTER
37	पथर/ गिट्टी	उमाकान्त दीक्षित	निवासी रेट जिला जालोन 9450079119	1443 Date 01-09-2018	4,000 हे०	07.06.2019	is 06-06-2029	04.07.2009 to 03.07.2019	04.07.2019 to 03.07.2029	(A)25°25'08.5" N to 25°25'16.5" N (B)78°40'23.5" E to 78°40'32.5" E	CLUSTER
38	पथर/ गिट्टी	विशाल गुप्ता निवासी	निवासी- 117/4 सिविल लाईन झांसी 9415057121	14491-92 Date 11-09-2018	3,500 हे०	08-03-2019	is 02-08-2029	03/08/2019 to 02/08/2029	03/08/2019 to 02/08/2029	(A)25°25'12.0" N to 25°25'19.2" N (B)78°40'04.3" E to 78°40'15.7" E	CLUSTER
39	पथर/ गिट्टी	देवेन्द्र सिंह	निवासी झांसी 9415055985	81 Date 26-02-2019	4,000 हे०	22-10-2019	is 21-10-2029	22/10/2009 to 21/10/2019	22/10/2019 to 21/10/2029	(A)25°24'53.16" N to 25°25'4.75" N (B)78°40'28.06" E to 78°40'38.54" E	CLUSTER

40	पथर/ गिट्टी	श्री सागर कुमार ज़िंदल तनय श्री दिनेश कुमार ज़िंदल	निवासी- शिवाजी नगर झासी (उ080)	14685-87 Date 14-09- 2016	1618 हे०	12-03-2016	12-02-2026	03/12/2016 to 02/12/2026		(1)25°25'-16.31" N to 78°40'-54.68" E (2)25°25'-16.0078" N to 78°40'-55.85" N (3)25°25'-17.88" N to 78°40'-55.69" N (4)25°25'-18.28" N to 78°40'-56.47" N (5)25°25'-16.19" N to 78°40'-57.47" N (6)25°25'-13.39" N to 78°40'-57.35" N (7)25°25'-12.69" N to 78°40'-58.47" N (8)25°25'-12.45" N to 78°40'-59.58" N (9)25°25'-09.34" N to 78°40'-58.21" N (10)25°25'-10.93" N to 78°40'-55.82" N (11)25°25'-12.59" N to 78°40'-55.97" N (12)25°25'-12.59" N to 78°40'-55.72" N	CLUSTER
41	पथर/ गिट्टी	देवेन्द्र सिंह तनय लाखन सिंह	निवासी प्रतापपुरा 9415055985	10981-82 Date 11-06-2014	1200 हे०	24-05-2012	23-05-2022	24/05/2002 to 23/05/2012	24/05/2012 to 23/05/2022	(1)25°24'57.42" N to 78°40'39.55" E (2)25°24'57.24" N to 78°40'40.48" N (3)25°24'56.32" N to 78°40'42.11" N (4)25°24'56.14" N to 78°40'42.97" N (5)25°24'55.05" N to 78°40'42.31" N (6)25°24'54.21" N to 78°40'42.51" N (7)25°24'52.93" N to 78°40'43.57" N (8)25°24'52.35" N to 78°40'39.65" N	CLUSTER
42	पथर/ गिट्टी	श्री योगेश कुमार दण्डौतिया	निवासी मुर्ना 9415057121	271 Date 16-01-2018	1660 हे०	25-08-2017	24-08-2027	25/08/2007 to 24/08/2017	25/08/2017 to 24/08/2027	(A)25°25'-02.08" N to 78°40'32.96" E (B)25°24'-57.34" N to 78°40'-39.79" E (C)25°24'-52.66" N to 78°40'-39.76" E (D)25°24'-52.64" N to 78°40'-38.33" E (E)25°24'-54.83" N to 78°40'-36.35" E (F)25°24'-55.86" N to 78°40'-37.86" E	CLUSTER
43	पथर/ गिट्टी	श्रीमति तनु गुप्ता पत्नी श्री विशाल गुप्ता	निवासी- 174 / 4, सिखिल लार्डन झासी (उ080) 9415057211	926 Date 03-09-2015	3000 हे०	26-11-2015	25-11-2025	26/11/2005 to 25/11/2015 8	26/11/2015 to 25/11/2025	(A)25°25'04.0" N to 25°25'16.6" N (B)78°40'30.0" E to 78°40'37.5" E	CLUSTER


 State Level Environment Impact
 Assessment Authority, M.P.
 (EPCO)
 Paryavaran Parisar
 E-5, Arera Colony, Bhopal (M.P.)

44	पत्थर/ गिट्टी	श्री शिवपाल सिंह लोधी तनय श्री नारायण सिंह लोधी	निवासी- रामनगर उरई जिला जालोन (उ०प्र०)	16022-24 Date 14-08- 2017	4,000 हे०	06-07-2014	06-06-2024	07/06/2004 to 06/06/2014	07/06/2014 to 06/06/2024	(A)25°24'51.41" N to 78°40'52.05" E (B)25°24'48.75" N to 78°40'45.18" N (C)25°24'53.62" N to 78°40'44.88" N (D)25°24'53.01" N to 78°40'40.13" N (E)25°24'54.71" N to 78°40'39.77" N (F)25°24'55.21" N to 78°40'43.43" N (G)25°24'57.54" N to 78°40'43.23" N (H)25°24'59.16" N to 78°40'46.11" N (I)25°25'1.23" N to 78°40'45.92" E (J)25°25'2.21" N to 78°40'49.82" N (K)25°24'59.49" N to 78°40'53.74" N (L)25°24'55.99" N to 78°40'53.58" N (M)25°24'55.76" N to 78°40'50.85" N (N)25°24'58.57" N to 78°40'52.48" N (O)25°24'59.98" N to 78°40'48.28" N (P)25°24'56.24" N to 78°40'43.66" N (Q)25°24'51.04" N to 78°40'47.88" N (R)25°24'52.69" N to 78°40'51.63" N	CLUSTER
45	पत्थर/ गिट्टी	चन्द्रमान गुप्ता	निवासी निवाडी 7860021700	87 Date 26-02-2019	4,000 हे०	06-07-2019	06-06-2029	07/06/2009 to 06/06/2019	07/06/2019 to 06/06/2029	(1)25°25'23.13" N to 78°39'50.42" E (2)25°25'26.13" N to 78°39'54.89" E (3)25°25'24.09" N to 78°39'56.62" E (4)25°25'23.67" N to 78°39'56.29" E (5)25°25'16.41" N to 78°40'2.13" E (6)25°25'13.86" N to 78°39'60.00" E (7)25°25'20.52" N to 78°39'56.94" E (8)25°25'19.23" N to 78°39'53.52" E	CLUSTER
46	पत्थर/ गिट्टी	श्री राजीव कुमार जैन	निवासी पसरट बाजार झांसी 9415112556	123 Date 16-02-2015	1,050 हे०	06-07-2014	15-06-06-2024	07/06/2004 to 06/06/2014	07/06/2014 to 06/06/2024	(A)25°25'23.90" N to 25°25'28.58" N (B)78°39'49.80" E to 78°39'54.80" E	CLUSTER
47	पत्थर/ गिट्टी	श्री राजीव कुमार जैन	निवासी पसरट बाजार झांसी 9415112556	88 Date 05-02-2016	2,900 हे०	28-03-2016	27-03-2026	28/03/2016 to 27/03/2026		(A)25°25'26.0" N to 25°25'33.4" N (B)78°39'47.1" E to 79°39'56.8" E	CLUSTER


 State Level Environment Impact
 Assessment Authority, M.P.
 (EFCO)
 Paryavaran Parisar
 E-5, Arera Colony, Bhopal (M.P.)

48	पत्थर/ गिट्टी	श्री सुनील कुमार गुप्ता तनय श्री रघुवीर शरण गुप्ता	नियामी- झांसी (30990) 9415073912 Date 24-03-2015	2,000 हे०	21-08-2013	20-08-2023	21/08/2003 to 20/08/2013	21/08/2013 to 20/08/2023	(1)25°25'25.85" N to 78°40'03.94" E (2)25°25'29.01" N to 78°40'05.63" N (3)25°25'29.50" N to 78°40'03.22" N (4)25°25'30.39" N to 78°40'02.24" N (5)25°25'31.90" N to 78°40'00.96" N (6)25°25'31.25" N to 78°39'59.25" N (7)25°25'31.27" N to 78°39'58.25" N (8)25°25'30.52" N to 78°39'58.09" N (9)25°25'29.95" N to 78°39'57.20" N (10)25°25'28.65" N to 78°39'56.91" N (11)25°25'27.35" N to 78°39'59.22" N (12)25°25'28.41" N to 78°40'00.60" N (13)25°25'28.82" N to 78°40'01.88" N (14)25°25'28.26" N to 78°40'02.96" N (15)25°25'26.57" N to 78°40'03.03" N (16)25°25'25.82" N to 78°40'03.22" N	CLUSTER
49	पत्थर/ गिट्टी	संतोष सिंह तनय चुन्नीलाल यादव	नियामी-राजग द 9415030547 Date 14-05- 2018	3,037 हे०	22-05-2018	21-05-2028	22/05/2018 to 21/05/2028			CLUSTER
50	पत्थर/ गिट्टी	विजय कुमार खत्री,	45 सिविल लाइन झांसी 7007229937 Date 02-03-2019	4,000 हे०	19-04-2019	18-04-2029	19/04/2009 to 18/04/2019	19/04/2019 to 18/04/2029	(A)25°21'20.48" N to 25°21'27.01" N (B)78°31'54.84" E to 78°32'5.93" E	CLUSTER
51	पत्थर/ गिट्टी	श्री सुभाष चंद्र ओमहरे तनय श्री रामप्रसाद ओमहरे	नियामी 948 / 32 / ९ सिविल लाइन झांसी 9415030170 Date 02-03-2019	4,000	20-07-2018	19-07-2028	20/07/2018 to 19/07/2028		(1)25°16'46.28" N to 78°32'49.00" E (2)25°16'54.38" N to 78°33'1.68" N (3)25°16'50.81" N to 78°32'49.00" N (4)25°16'54.38" N to 78°32'58.36" N (5)25°16'53.26" N to 78°32'59.49" N (6)25°16'49.20" N to 78°33'68" N (7)25°16'48.22" N to 78°32'57.45" N (8)25°16'50.65" N to 78°32'56.72" N (9)25°16'49.89" N to 78°32'53.91" N (10)25°16'47.65" N to 78°32'54.46" N (11)25°16'46.28" N to 78°32'52.16" N	CLUSTER
	पत्थर/ गिट्टी	सुरेन्द्र मोहन अग्वाल	नियामी रूआसार जिला झांसी Date 16- 11-2015	1,113 हे०	17-04-2015	16-04-2025	17/04/2005 to 16/04/2015	17/04/2015 to 16/04/2025	(1)25°26'35.58" N to 78°41'27.99" E (2)25°26'35.71" N to 78°41'32.91" N (3)25°26'41.98" N to 78°41'27.27" N (4)25°26'40.58" N to 78°41'24.31" N	NON-CLUSTER


Akshay

53	पथर/ गिट्टी	श्री आशीष कुमार सिंह तनय श्री कैलाश सिंह	निवासी-परीछ I जिला झांसी (उ०प०) 6389450000	1443 2015	Date 31-12-	2,000 हे०	29-02-2016	is 28-02-2026	29/02/2016 to 28/02/2026	(1)25°28'21.88" N to 78°44'33.77" E (2)25°28'23.49" N to 78°44'37.00" N (3)25°28'17.89" N to 78°44'40.61" N (4)25°28'16.51" N to 78°44'37.34" N	CLUSTER
54	पथर/ गिट्टी	श्री आशीष कुमार सिंह तनय श्री कैलाश सिंह	निवासी-परीछ I जिला झांसी (उ०प०) 6389450000	1445 2015	Date 31-12-	2,000 हे०	29-02-2016	28-02-2026	29/02/2016 to 28/02/2026	(A)25°28'8.94" N to 25°28'12.27" N (B)78°45'14.31" E to 78°45'25.42" E	CLUSTER
55	पथर/ गिट्टी	श्री आशीष कुमार सिंह तनय श्री कैलाश सिंह	निवासी-परीछ I जिला झांसी (उ०प०) 6389450000	1444 2015	Date 31-12-	2,000 हे०	29-02-2016	28-02-2026	29/02/2016 to 28/02/2026	(1)25°27'56.27" N to 78°45'3.728" E (2)25°27'57.18" N to 78°45'9.45" N (3)25°27'59.06" N to 78°45'9.06" N (4)25°27'59.37" N to 78°45'10.34" N (5)25°28'0.76" N to 78°45'9.92" N (6)25°27'59.68" N to 78°45'2.82" N	CLUSTER
56	पथर/ गिट्टी	श्री सतेन्द्र प्रताप सिंह तनय श्री रमाशंकर सिंह	निवासी-परीछ I जिला झांसी (उ०प०) 6389450000	1447 2015	Date 31-12-	2,000 हे०	29-02-2016	is 28-02-2026	29/02/2016 to 28/02/2026	(1)25°28'21.96" N to 78°44'30.05" E (2)25°28'27.94" N to 78°44'29.94" N (3)25°28'27.10" N to 78°44'31.00" N (4)25°28'24.72" N to 78°44'33.03" N (5)25°28'21.65" N to 78°44'33.04" N	CLUSTER
57	पथर/ गिट्टी	श्री सतेन्द्र प्रताप सिंह तनय श्री रमाशंकर सिंह	निवासी-परीछ I जिला झांसी (उ०प०) 6389450000	1448 2015	Date 31-12-	2,000 हे०	29-02-2016	28-02-2026	29/02/2016 to 28/02/2026	(1)25°28'1.30" N to 78°44'56.69" E (2)25°28'7.73" N to 78°44'56.69" N (3)25°28'7.75" N to 78°44'54.49" N (4)25°28'7.25" N to 78°44'54.53" N (5)25°28'7.35" N to 78°44'52.22" N (6)25°28'1.29" N to 78°44'54.44" N	CLUSTER
58	पथर/ गिट्टी	श्री राजपाल सिंह तनय श्री रामेश्वर सिंह	निवासी-परीछ I जिला झांसी (उ०प०) 6389450000	1446 2015	Date 31-12-	2,000 हे०	29-02-2016	28-02-2026	29/02/2016 to 28/02/2026	(A)25°27'57.46" N to 78°45'06.62" E (B)25°27'57.77" N to 78°45'13.85" E (C)25°27'58.55" N to 78°45'13.87" E (D)25°28'04.09" N to 78°45'06.64" E	CLUSTER
59	पथर/ गिट्टी	श्रीमती रचना सिंह पत्नी श्री बलराम सिंह	निवासी-परीछ I जिला झांसी (उ०प०) 9956032828	1030 04-07-2018	Date	2,000 हे०	25-09-2018	24-09-2028	25/09/2018 to 24/09/2028	(A)25°28'20.70" N to 78°45'41.23" E (B)25°28'18.98" N to 78°45'45.67" E (C)25°28'18.44" N to 78°45'50.58" E (D)25°28'16.39" N to 78°45'50.55" E (E)25°28'16.84" N to 78°45'41.34" E	CLUSTER

State Level Environment Impact
Assessment Authority, M.P.
(EPCO)
Paryavaran Parisar
F-5, Area Colony, Bhopal

(Signature)

60	पत्थर/ गिट्टी	जयराम गुप्ता तनय राधेश्याम गुप्ता	निवासी- टाड़ी कतेपुर तहसील दहरोली खिला-झांसी (उ0प्र0)	932 Date 31-05- 2018	4,000 ₹0	20-03-2020	19-03-2030	20/03/2010 to 19/03/2020	20/03/2020 to 19/03/2030	(A)25°24'03.41" N to 78°45'02.38" E (B)25°24'02.49" N to 78°45'14.85" E (C)25°23'58.43" N to 78°45'14.48" E (D)25°24'00.22" N to 78°45'02.33" E	CLUSTER
61	पत्थर/ गिट्टी	श्रीमती आशा गुप्ता स्व0 श्री नरेन्द्र कुमार गुप्ता	निवासी-814 / 1. सी0पी0मिशन कम्पाउण्ड झांसी (उ0प्र0)	528 Date 16-09-2021	4,000 ₹0	20/03/2020	19/03/2030	20/03/20 10 to 19/03/20 20	20/03/2020 to 19/03/2030	(A)25°24'59.13" N to 78°40'20.45" E (B)25°24'56.72" N to 78°40'22.03" E (C)25°24'52.63" N to 78°40'22.25" E (D)25°24'50.52" N to 78°40'20.68" E (E)25°24'51.02" N to 78°40'15.56" E (F)25°24'55.92" N to 78°40'15.10" E	CLUSTER
62	पत्थर/ गिट्टी	श्रीमती अनीता गुप्ता पत्नी श्री सुशील गुप्ता	निवासी- बीरगन नगर झांसी (उ0प्र0) 9415073912	745 Date 23-03-2020	4,000 ₹0	21-03-2020	20-03-2030	21/03/2010 tp 20/03/2020	21/03/2020 to 20/03/2030	(A)25°23'58.10" N to 78°45'33.60" E (B)25°24'00.11" N to 78°45'31.03" E (C)25°24'00.63" N to 78°45'26.79" E (D)25°23'53.53" N to 78°45'26.10" E (E)25°23'53.16" N to 78°45'33.34" E	CLUSTER
63	पत्थर/ गिट्टी	श्री तरुण कुमार गुप्ता तनय श्री अशोक कुमार गुप्ता	निवासी-1346 कुज बिहार कालानी झांसी (उ0प्र0) 9415505264	298 Date 22-02-2018	4,000 ₹0	20-03-2020	19-03-2030	20/03/2010 to 19/03/2020	20/03/2020 to 19/03/2030	(A)25°24'09.18" N to 78°45'12.33" E (B)25°24'02.91" N to 78°45'14.59" E (C)25°24'03.46" N to 78°45'03.74" E (D)25°24'09.18" N to 78°45'07.82" E	CLUSTER
64	पत्थर/ गिट्टी	मेसर्स सावित्र मो इन्फाटेक पार्टनर श्री विश्वेश्वर दयाल शर्मा तय श्री हरपाल	निवासी- एम-3 कृष्णा एन्क्लेव एफ ब्लॉक कमला नगर आगरा (उ0प्र0)	13353-58 Date 21-06-2017	4,000 ₹0	24-07-2017	23-07-2027	24/07/2017 to 23/07/2027		(1)25°24'09.18" N to 78°45'12.33" E (2)25°24'02.91" N to 78°45'14.59" E (3)25°23'59.12" N to 78°45'31.62" E (4)25°23'59.15" N to 78°45'26.60" E (5)25°23'49.19" N to 78°45'26.68" E (6)25°23'48.95" N to 78°45'29.20" E (7)25°23'49.42" N to 78°45'31.39" E	CLUSTER


 State Level Environment Impact
 Assessment Authority, M.P.
 (EPCO)
 Paryavaran Minister
 E-5, Arera Colony, Bhopal (M.P.)

65	पत्थर/ गिट्टी	डी0पी0 सिंह	काशीपुर उधम नगर उत्तरखण्ड	13353-58 Date 21-06-2017	4,000 ₹	24-07-2017	23-07-2027	24/07/2018 to 23/07/2027	(1)25°23'58.50" N to 78°45'21.32"E (2)25°23'52.81" N to 78°45'21.64"E (3)25°23'52.83" N to 78°45'20.68"E (4)25°23'53.25" N to 78°45'20.60"E (5)25°23'53.28" N to 78°45'16.16"E (6)25°23'56.66" N to 78°45'15.78"E (7)25°23'56.35" N to 78°45'12.99"E (8)25°23'58.40" N to 78°45'12.39"E	CLUSTER
66	पत्थर/ गिट्टी	मेरस बांराही मां माइनिंग एण्ड कसिंग पार्टनर श्री विश्वेश्वर दयाल शर्मा तय श्री हरपाल	निवासी- एस-3 कृष्णा एन्क्लेव एक ब्लॉक कमला नगर आगरा (उ0प्र0)	13353-58 Date 21-06-2017	4,000 ₹	24-07-2017	23-07-2027	24/07/2027 to 23/07/2027	(1)25°25'47.59" N to 78°45'22.17"E (2)25°23'59.41" N to 78°45'26.64"E (3)25°23'59.16" N to 78°45'26.64"E (4)25°23'49.51" N to 78°45'26.63"E (5)25°23'47.59" N to 78°45'24.73"E (6)25°23'49.19" N to 78°45'22.17"E (7)25°23'59.41" N to 78°45'22.41"E	CLUSTER
67	पत्थर/ गिट्टी	श्रीमती शांती गुप्ता पत्नी श्री केलाश नारायण गुप्ता.)	निवासी- बाहर दतिया गेट झाली (उ0प्र0) 9415401931	209 Date 16-03-2015	2,000 ₹	22-05-2015	21-05-2025	22/05/2015 to 22/05/2025	(A)25°23'49.54" N to 25°23'53.42" N (B)78°45'27.33" E to 78°45'31.12" E	CLUSTER
68	पत्थर/ गिट्टी	श्री पंचम राय तनय श्री कुजीलाल राय	निवासी- ग्राम जिजोरा तहसील अररुवा जिला टीकमगढ़ (उ0प्र0)	796 Date 25-04-2018	2,700 ₹	25-04-2016	24-04-2026	25-04-2016 to 24-04- 2026		CLUSTER


 State Level Environment Impact
 Assessment Authority, M.P.
 (EPA)
 Paryavaran
 E-5, Arera Colony, Bhopal

क्र.सं./ गिददी	दीप इंटरटीज श्री अमित मिश्रा	पिता श्री आनंद मिश्रा 402ए बडगाव गोट बहार झांसी	1113 Date 16-10-2015	4,000 ₹	30-12-2015 to 30-12-2025	30/12/2015 to 29/12/2025	CLUSTER
69							1. 25°24'30.37"N 78°45'42.13"E 2. 25°24'30.95"N 78°45'41.94"E 3. 25°24'31.85"N 78°45'43.93"E 4. 25°24'31.87"N 78°45'47.25"E 5. 25°24'31.25"N 78°45'46.58"E 6. 25°24'30.14"N 78°45'46.64"E 7. 25°24'29.13"N 78°45'46.16"E 8. 25°24'28.77"N 78°45'46.38"E 9. 25°24'28.98"N 78°45'49.74"E 10. 25°24'27.93"N 78°45'50.80"E 11. 25°24'26.95"N 78°45'52.64"E 12. 25°24'23.24"N 78°45'52.06"E 13. 25°24'22.58"N 78°45'51.86"E 14. 25°24'23.45"N 78°45'51.06"E 15. 25°24'23.27"N 78°45'49.63"E 16. 25°24'23.73"N 78°45'47.90"E 17. 25°24'24.93"N 78°45'47.67"E 18. 25°24'25.26"N 78°45'46.19"E 19. 25°24'25.58"N 78°45'45.54"E 20. 25°24'25.16"N 78°45'43.94"E 21. 25°24'27.33"N 78°45'43.51"E 22. 25°24'27.58"N 78°45'44.61"E 23. 25°24'28.49"N 78°45'45.03"E (A) 25°24'43.68" N to 78°45'48.78" E (B) 25°24'50.00" N to 78°45'49.67" E (C) 25°24'49.23" N to 78°45'52.93" E (D) 25°24'46.99" N to 78°45'52.89" E (E) 25°24'45.46" N to 78°45'52.87" E (F) 25°24'43.32" N to 78°45'52.42" E (G) 25°24'43.11" N to 78°45'51.43" E (H) 25°24'43.19" N to 78°45'50.17" E
70	श्री संदीप सिंह तनय श्री रहीश यादव	निवासी- बरुआसागर जिला झांसी (ब0080) 9415194903	15858-60 Date 10-08-2017	2,000 ₹	10-03-2017 to 10-10-2027	03/10/2017 to 02/10/2027	CLUSTER


 State Level Environment Impact
 Assessment Authority, M.P.
 (EPCO)
 Patancheru Parisar
 5, Anna Salai, Hyderabad (M.P.)

71	पत्थर/ मिट्टी	श्री वीरेन्द्र सिंह सोलंकी	निवासी- प्रहलादपुरम टीकमगढ़	5763-64 12-04-2016 Date	4,000 हे०	25-04-2016	24-04-2026	25/04/2006 to 24/0/2016	25-04-2016 to 24-04- 2026	(1)25°24'35.24" N to 78°45'40.80" E (2)25°24'45.03" N to 78°45'49.31" E (3)25°24'44.45" N to 78°45'40.80" E (4)25°24'45.03" N to 78°45'44.72" E (5)25°24'44.16" N to 78°45'45.34" E (6)25°24'44.19" N to 78°45'47.06" E (7)25°24'44.23" N to 78°45'47.81" E (8)25°24'43.08" N to 78°45'48.87" E (9)25°24'42.07" N to 78°45'49.21" E (10)25°24'40.52" N to 78°45'49.31" E (11)25°24'38.41" N to 78°45'47.92" E (12)25°24'37.23" N to 78°45'46.80" E (13)25°24'35.24" N to 78°45'44.54" E (14)25°24'35.36" N to 78°45'43.68" E (15)25°24'37.90" N to 78°45'44.17" E (16)25°24'37.43" N to 78°45'44.07" E (17)25°24'41.33" N to 78°45'43.21" E (18)25°24'41.11" N to 78°45'41.18" E	CLUSTER
72	पत्थर/ मिट्टी	श्री जितेन्द्र सिंह तनय श्री गुलाब सिंह	निवासी- बकुआखुर्द तहसील दखरोली जिला झांसी (30990)	11772-74 Date 18-07- 2016	4,000 हे०	01.10.2016	Is 30-09-2026	01/10/2016 to 30/09/2026	(1) 25°28'47.18" N to 78°47'36.37" E (2) 25°28'40.26" N to 78°47'36.71" E (3) 25°28'40.79" N to 78°47'34.91" E (4) 25°28'40.26" N to 78°47'34.64" E (5) 25°28'40.27" N to 78°47'28.84" E (6) 25°28'44.11" N to 78°47'28.84" E (7) 25°28'43.39" N to 78°47'30.89" E (8) 25°28'44.20" N to 78°47'30.77" E (9) 25°28'46.74" N to 78°47'31.26" E (10) 25°28'47.09" N to 78°47'30.75" E	CLUSTER	
73	पत्थर/ मिट्टी	श्रीमती अनीता सिंह पत्नी श्री जितेन्द्र सिंह	निवासी- बकुआखुर्द तहसील दखरोली जिला झांसी (30990)	671-73 Date 13-01-2017	4,000 हे०	20-02-2017	Is 19-02-2027	20/02/2017 to 19/02/2027	(A)25°28'45.3" N to 78°47'46.0" E (B)25°28'55.5" N to 78°47'46.0" E (C)25°27'55.5" N to 78°47'50.3" E (D)25°28'45.3" N to 78°47'50.3" E	CLUSTER	

Signature
State Level Environment Impact
Assessment Authority, M.P.
(E3-10)
Registrar
Jhansi (M.P.)

74	पत्थर/ गिट्टी	श्रीमती ममता देवी पत्नी श्री कमल सिंह	निवासी- बहुआयुर्द तहसील दरभोली जिला झांसी (उ०प्र०)	11780-82 Date 18-07-2016	1.400 हे०	01.10.2016	Is 30-09-2026	01/10/2016 to 30/09/2026	(1) 25°28'40.23" N to 78°40'32.45" E (2) 25°28'38.42" N to 78°47'30.95" E (3) 25°28'36.64" N to 78°47'29.16" E (4) 25°28'37.85" N to 78°47'27.56" E (5) 25°28'38.72" N to 78°47'25.68" E (6) 25°28'39.92" N to 78°47'24.73" E (7) 25°28'40.41" N to 78°47'25.18" E (8) 25°28'40.09" N to 78°47'25.73" E (9) 25°28'40.08" N to 78°47'26.69" E (10) 25°28'40.28" N to 78°47'27.44" E	CLUSTER
75	पत्थर/ गिट्टी	श्री विष्णु सिंह तनय श्री घनाराम यादव	निवासी- परासरी जिला दरभोली (उ०प्र०)	11776-78 Date 18-07-2016	4.000 हे०	10-01-2016	Is 30-09-2026	01-10-2016 to 30-09- 2026	(A) 25°28'75.7" N to 78°47'85.0" E (B) 25°28'73.5" N to 78°47'90.5" E (C) 25°28'64.1" N to 78°47'80.5" E (D) 25°28'77.0" N to 78°47'71.5" E	CLUSTER
76	पत्थर/ गिट्टी	श्री शरद प्रताप सिंह तनय श्री श्याम सुंदर	निवासी-परासरी जिला झांसी (उ०प्र०)	1112-14 Date 20-01-2017	3.501 हे०	20-02-2017	Is 19-02-2027	29/02/2017 to 19/02/2017	(A) 25°28'42.9" N to 78°47'37.3" E (B) 25°28'40.3" N to 78°47'44.6" E (C) 25°28'40.6" N to 78°47'45.6" E (D) 25°28'45.6" N to 78°47'45.6" E (E) 25°28'45.3" N to 78°47'37.1" E	CLUSTER
77	पत्थर/ गिट्टी	श्री विमोच सरावगी तनय श्री पवन सरावगी जांसी	निवासी- 95 / 2016 सिविल लाईन जांसी	10156-58 Date 19-06-2018	4.000 हे०	21-08-2018	Is 20-08-2028	21/08/2018 to 20/08/2028	(A) 25°24'49.66" N to 78°46'11.76" E (B) 25°24'49.21" N to 78°46'18.49" E (C) 25°24'42.48" N to 78°46'18.36" E (D) 25°24'42.71" N to 78°46'11.56" E	NON-CLUSTER
78	पत्थर/ गिट्टी	श्री देवेन्द्र सिंह तनय श्री लाखन सिंह	निवासी झांसी (उ०प्र०) 9415055985	2349 Date 08-09-2017	2.000 हे०	04.03.2017	Is 03-03-2027	04/03/2017 to 03/03/2027	(A) 25°28'28.01" N to 78°52'44.87" E (B) 25°28'28.11" N to 78°52'47.48" E (C) 25°28'36.94" N to 78°52'47.29" E (D) 25°28'36.94" N to 78°52'44.68" E	CLUSTER
79	पत्थर/ गिट्टी	श्री अनुज सरावगी तनय श्री प्रशांत सरावगी	निवासी- 756 / 1, सी०पी०मिशन कम्पाउण्ड जांसी (उ०प्र०) 9453631400	72 Date 21-03-2017	4.000 हे०	03-03-2020	Is 02-06-2030	03/06/2020 to 02/06/2030	(A) 25°28'35.76" N to 78°52'37.22" E (B) 25°28'36.10" N to 78°52'42.76" E (C) 25°28'27.76" N to 78°52'43.62" E (D) 25°28'27.58" N to 78°52'38.01" E	CLUSTER


 Environment Impa
 Assessment Authority, M.P.
 (EPAO)
 Paryavaran Parisar
 5, Aravali Colony, Bhopal (M.P.)

80	पत्थर/ गिट्टी	श्री देवेन्द्र सिंह तनय श्री लाखन सिंह	निवासी झाली (ड0प्र0) 9415055985	2350 Date 08-09-2017	2,000 ₹0	04.03.2017	Is 03-03-2027	04/03/2017 to 03/03/2027	(A)25°28'19.35" N to 78°52'19.18" E (B)25°28'19.35" N to 78°52'21.90" E (C)25°28'25.32" N to 78°52'21.11" E (D)25°28'24.87" N to 78°52'16.83" E	CLUSTER
81	पत्थर/ गिट्टी	मेसर्स ईस्टर्न माइनिंग	पता-35, विक्रान्त केन्द्रेण्ट झाली (ड0प्र0)	11891-93 Date 18-07-2016	5,000 ₹0	28-08-2017	Is 27-08-2027	28/08/2017 to 27/08/2027	(1)25°28'29.3" N to 78°52'31.0" E (2)25°28'26.0" N to 78°52'30.2" E (3)25°28'22.8" N to 78°52'29.4" E (4)25°28'19.6" N to 78°52'28.6" E (5)25°28'18.7" N to 78°52'34.50" E (6)25°28'21.9" N to 78°52'35.2" E (7)25°28'25.6" N to 78°52'35.9" E (8)25°28'28.3" N to 78°52'36.3" E	CLUSTER
82	पत्थर/ गिट्टी	श्री देवेन्द्र सिंह तनय श्री लाखन सिंह	निवासी धीरंगना नगर झाली (ड0प्र0) 9415055985	2851 Date 08-09-2017	1,800 ₹0	04.03.2017	Is 03-03-2027	04/03/2017 to 03/03/2027	(A)25°28'16.67" N to 78°52'47.29" E (B)25°28'16.83" N to 78°52'49.83" E (C)25°28'26.21" N to 78°52'48.48" E (D)25°28'26.11" N to 78°52'46.62" E	CLUSTER
83	पत्थर/ गिट्टी	श्री राजेन्द्र यादव तनय श्री राजाराम यादव	निवासी- शिवाजी नगर झाली (ड0प्र0) 9935230564	16136-138 Date 17-08- 2017	2,000 ₹0	10.11.2017	Is 09-11-2027	10/11/2017 to 09/11/2027	(A)25°28'04.91" N to 78°52'40.74" E (B)25°28'09.02" N to 78°52'35.90" E (C)25°28'10.59" N to 78°52'36.38" E (D)25°28'10.24" N to 78°52'38.62" E (E)25°28'10.59" N to 78°52'40.67" E (F)25°28'05.10" N to 78°52'43.00" E	CLUSTER
84	पत्थर/ गिट्टी	श्री गनेश कुशवाहा तनय श्री रामनाथ कुशवाहा	निवासी- असाटी खास तहसील निवाडी 9981558090	2219 Date 18-08-2017	3,000 ₹0	01.11.2017	Is 31-10-2027	01/11/2017 to 31/10/2027	(A)25°24'15.5" N to 78°50'06.8" E (B)25°24'15.1" N to 78°50'10.6" E (C)25°24'20.7" N to 78°50'12.3" E (D)25°24'21.7" N to 78°50'08.0" E	CLUSTER



State Level Environment Impact
Assessment Authority, M.P.
(EPCO)
Paryavaran Parisar
E-5, Arera Colony, Gwalior (M.P.)

85	पत्थर/ मिट्टी	श्रीराम शर्मा	स्वास्थ्य मंत्रालय 14575-77 Date 12-10-2017	3,000 हे०	24-10-2017	Is 23-10-2027	24/10/2017 to 23/10/2027		CLUSTER	(1)25°27'36.65" N to 78°55'38.86" E (2)25°27'37.47" N to 78°55'42.95" E (3)25°27'38.29" N to 78°55'45.03" E (4)25°27'41.55" N to 78°55'45.53" E (5)25°27'41.98" N to 78°55'41.04" E (6)25°27'39.58" N to 78°55'41.04" E (7)25°27'39.11" N to 78°55'39.00" E (8)25°27'41.28" N to 78°55'37.63" E (9)25°27'45.02" N to 78°55'39.24" E (10)25°27'45.04" N to 78°55'37.56" E (11)25°27'41.55" N to 78°55'35.59" E (12)25°27'40.19" N to 78°55'36.79" E (13)25°27'37.24" N to 78°55'38.64" E	CLUSTER
86	पत्थर/ मिट्टी	श्रीराम शर्मा	स्वास्थ्य मंत्रालय 14579-81 Date 14-07-2017	3,500 हे०	03.10.2017	Is 02-10-2027	03/10/2017 to 02/10/2027		CLUSTER	(1)25°27'47.85" N to 78°55'28.81" E (2)25°27'47.45" N to 78°55'32.24" E (3)25°27'49.57" N to 78°55'32.14" E (4)25°27'50.52" N to 78°55'35.33" E (5)25°27'57.47" N to 78°55'37.43" E (6)25°28'0.92" N to 78°55'36.67" E (7)25°28'00.71" N to 78°55'34.66" E (8)25°27'57.20" N to 78°55'35.04" E (9)25°27'56.92" N to 78°55'34.69" E (10)25°27'54.98" N to 78°55'33.78" E (11)25°27'54.01" N to 78°55'32.32" E (12)25°27'50.78" N to 78°55'31.82" E (13)25°27'50.78" N to 78°55'28.65" E	CLUSTER
87	पत्थर/ मिट्टी	श्री रमेश कुमार नाथराज तनय श्री नाथराम नाथपति	2678 Date 13-12-2017	4,000 हे०	09.03.2018	Is 08-03-2028	09/03/2018 to 08/03/2028		CLUSTER	(1)25°21'36.18" N to 78°49'43.88" E (2)25°21'29.35" N to 78°49'43.74" E (3)25°21'29.37" N to 78°49'35.21" E (4)25°21'33.12" N to 78°49'35.32" E (5)25°21'33.05" N to 78°49'39.10" E (6)25°21'36.22" N to 78°49'39.10" E	CLUSTER
88	पत्थर/ मिट्टी	श्री नितिन कुमार सरावगी तनय श्री अभिप्रकाश जैन	933 Date 31-05-2018	2,000 हे०	21-08-2018	Is 20-08-2028	21/08/2018 to 20/08/2028		NON-CLUSTER	(1)25°26'23.33" N to 78°48'11.78" E (2)25°26'21.76" N to 78°48'15.18" E (3)25°26'19.64" N to 78°48'14.53" E (4)25°26'17.93" N to 78°48'13.09" E (5)25°26'14.53" N to 78°48'12.04" E (6)25°26'15.16" N to 78°48'10.53" E (7)25°26'22.51" N to 78°48'10.97" E	NON-CLUSTER

(Signature)

Environment Impact
Assessment Authority, M.P.
(EPCO)
Parvati Prasad Parisar
-5, Aravali Colony, Bhopal (M.P.)

88	पत्थर/ गिट्टी	श्री रामकृष्ण यादव तनय श्री शत्रुजीत सिंह यादव	निवासी-660/ ए. शिवाजी नगर झांसी (उ०प्र०)	1031 07-2018	Date 04-	4.137 हे०	28-07-2018	Is 27-07-2028	28/07/2018 to 27/07/2028	(1)25°25'49.94" N to 78°49'06.74" E (2)25°25'49.52" N to 78°49'09.18" N (3)25°25'52.72" N to 78°49'10.23" N (4)25°25'52.42" N to 78°49'14.32" N (5)25°25'53.53" N to 78°49'14.80" N (6)25°25'52.35" N to 78°49'18.40" N (7)25°25'51.69" N to 78°49'17.84" N (8)25°25'51.62" N to 78°49'17.02" N (9)25°25'47.92" N to 78°49'19.52" N (10)25°25'45.51" N to 78°49'19.17" N (11)25°25'45.84" N to 78°49'15.08" N (12)25°25'48.38" N to 78°49'16.07" N (13)25°25'48.57" N to 78°49'06.98" N	CLUSTER
90	पत्थर/ गिट्टी	श्री जगत प्रसाद यादव तनय श्री रामस्वरूप यादव	निवासी- बस्वाबा जिला झांसी (उ०प्र०)	1033 07-2018	Date 04-	1.845 हे०	28-07-2018	Is 27-07-2028	28/07/2018 to 27/07/2028	(1)25°25'25.68" N to 78°46'18.86" E (2)25°25'45.81" N to 78°46'23.58" N (3)25°25'25.68" N to 78°46'18.86" N (4)25°25'25.81" N to 78°46'23.58" N (5)25°25'25.53" N to 78°46'22.73" N (6)25°25'22.39" N to 78°46'18.74" N (7)25°25'21.72" N to 78°46'19.14" N (8)25°25'19.52" N to 78°46'20.15" N (9)25°25'21.01" N to 78°46'21.98" N (10)25°25'18.19" N to 78°46'20.28" N (11)25°25'19.82" N to 78°46'16.25" N (12)25°25'20.63" N to 78°46'16.27" N (13)25°25'21.13" N to 78°46'16.69" N (14)25°25'20.97" N to 78°46'17.23" N (15)25°25'22.71" N to 78°46'18.38" N (16)25°25'24.28" N to 78°46'16.99" N (17)25°25'24.75" N to 78°46'17.62" N (18)25°25'23.05" N to 78°46'18.98" N	CLUSTER
91	पत्थर/ गिट्टी	श्री सजय गुप्ता तनय श्री मौदनकुल गुप्ता	निवासी- कैलाश रेलवेस्की झांसी (उ०प्र०)	1032 07-2018	Date 04-	1.000 हे०	28-07-2018	Is 27-07-2028	28/07/2018 to 27/07/2028	(A)25°28'41.95" N to 78°54'31.67" E (B)25°28'40.93" N to 78°54'37.31" E (C)25°28'39.04" N to 78°54'36.77" E (D)25°28'40.06" N to 78°54'31.09" E	CLUSTER


**State Level Environment
Assessment Authority, M
(EPCO)
Paryavaran Parisar
E-5, Arera Colony, Bhopal (M.P.)**


92	पत्थर/ गिट्टी	श्री वीरेन्द्र सिंह सोलंकी	निवासी प्रहलादपुरम टीकमाट	7688 date 03.05.2018	4.000	17-07-2018	Is 16-07-2028	17/07/2018 to 16/07/2028		(1)25°24'32.59" N to 78°48'48.53" E (2)25°24'35.81" N to 78°48'55.80" E (3)25°24'33.70" N to 78°48'55.77" E (4)25°24'22.50" N to 78°48'54.36" E (5)25°24'22.79" N to 78°48'51.92" E (6)25°24'29.53" N to 78°48'52.95" E (7)25°24'30.24" N to 78°48'48.21" E	CLUSTER
93	पत्थर/ गिट्टी	श्रीमति राजकुमारी तोमर पत्नी श्री मानसिंह तोमर	निवासी चित्रा कालोनी निवाडी	11753-55 Date 19-07- 2018	4.000	29-01-2019	Is 28-01-2029	29/01/2019 to 28/01/2019		(1)25°24'35.86" N to 78°48'58.56" E (2)25°24'33.36" N to 78°49'01.32" E (3)25°24'33.47" N to 78°49'02.07" E (4)25°24'34.96" N to 78°49'03.69" E (5)25°24'32.84" N to 78°49'07.66" E (6)25°24'36.36" N to 78°49'08.39" E (7)25°24'36.31" N to 78°49'13.65" E (8)25°24'34.48" N to 78°49'13.43" E (9)25°24'34.38" N to 78°49'10.64" E (10)25°24'32.69" N to 78°49'10.53" E (11)25°24'32.11" N to 78°49'04.89" E (12)25°24'29.65" N to 78°49'04.89" E (13)25°24'29.97" N to 78°49'13.40" E (14)25°24'28.77" N to 78°49'13.46" E (15)25°24'28.63" N to 78°49'04.27" E (16)25°24'32.91" N to 78°49'04.05" E (17)25°24'32.96" N to 78°48'55.82" E	CLUSTER
94	पत्थर/ गिट्टी	श्री चंद्रमान सिंह तनय श्री जागेश्वर सिंह	निवासी-महारा गा प्रतापनगर पिछौर भेडीकल झांसी 9415030575	8222-24 Date 15-05-2018	4.000 हे०	11.07.2018	Is 10-07-2028	11/07/2018 to 10/07/2028		(1)25°18'15.15" N to 78°42'23.02" E (2)25°18'62.61" N to 78°42'29.70" E (3)25°18'26.61" N to 78°42'26.50" E (4)25°18'26.09" N to 78°42'28.40" E (5)25°18'18.34" N to 78°42'29.70" E (6)25°18'15.15" N to 78°42'28.51" E (7)25°18'17.61" N to 78°42'23.02" E	CLUSTER

State Level Environment Impact
Assessment Authority, M.P.
(EPCO)
Paryavaran Bazar
S. Arora Road, Bhopal (M.P.)

95	पत्थर/ गिट्टी	संजय सिंह	निवासी बछाड़ा तहसी पृथ्वीपुर	729 19-07-2016	Date 19-07-2016	2,000 ₹	04.05.2016	Is 03-05-2026	04/05/2006 to 03/05/2016	04/05/2016 to 03/05/2026	(1)25°14'39.97" N to 78°45'50.41" E (2)25°14'44.02" N to 78°46'3.51" E (3)25°14'44.02" N to 78°45'50.41" E (4)25°14'43.94" N to 78°45'54.43" E (5)25°14'41.14" N to 78°45'57.02" E (6)25°14'41.23" N to 78°46'0.74" E (7)25°14'41.97" N to 78°46'0.75" E (8)25°14'42.01" N to 78°46'2.12" E (9)25°14'40.61" N to 78°46'3.51" E (10)25°14'39.97" N to 78°46'3.20" E (11)25°14'40.07" N to 78°45'54.32" E	NON-CLUSTER
96	पत्थर/ गिट्टी	श्रीमती संगीता अग्रवाल पत्नी श्री भूपेन्द्र अग्रवाल	निवासी- पृथ्वीपुर जिला टीकमगढ़ (मोफो)	17485-87 Date 04-11-2016	Date 04-11-2016	4,000 ₹	30-12-2016	Is 29-12-2026	30/12/2016 to 29/12/2026		(1)25°9'27.41" N to 78°41'51.37" E (2)25°9'35.28" N to 78°42'2.83" E (3)25°9'33.62" N to 78°41'51.37" E (4)25°9'27.41" N to 78°42'1.30" E (5)25°9'29.38" N to 78°42'2.83" E (6)25°9'35.28" N to 78°42'1.58" E	CLUSTER
97	पत्थर/ गिट्टी	श्री रोहित कुमार जैन तनय श्री नरेन्द्र कुमार जैन	निवासी-पृथ्वीपुर र जिला टीकमगढ़ (मोफो)	986 Date 29-05-2018	Date 29-05-2018	5,000 ₹	20-06-2018	Is 19-06-2028	20/06/2018 to 19/06/2028		(1)25°12'03.92" N to 78°47'18.91" E (2)25°12'05.46" N to 78°47'25.78" E (3)25°12'04.42" N to 78°47'26.12" E (4)25°11'55.96" N to 78°47'25.20" E (5)25°11'56.56" N to 78°47'17.44" E (6)25°11'57.90" N to 78°47'17.95" E (7)25°11'59.33" N to 78°47'20.21" E (8)25°12'00.64" N to 78°47'18.69" E	NON-CLUSTER
98	पत्थर/ गिट्टी	श्री धर्मवीर सिंह तनय वीरेंद्र सिंह	निवासी धिरौली	217 Date 23-06-2020	Date 23-06-2020	1,636 ₹	13-07-2020	Is 12-07-2030	13/07/2020 to 12/07/2030		(1)25°28'51.96" N to 78°47'32.24" E (2)25°28'52.21" N to 78°47'40.72" E (3)25°28'54.75" N to 78°47'40.59" E (4)25°28'54.91" N to 78°47'38.97" E (5)25°28'55.39" N to 78°47'37.87" E (6)25°28'55.41" N to 78°47'37.12" E (7)25°28'54.83" N to 78°47'35.19" E (8)25°28'53.30" N to 78°47'35.22" E (9)25°28'53.09" N to 78°47'32.18" E	CLUSTER

99	पत्थर/ गिट्टी	श्री अरविंद्र सिंह चौहान तनय श्री जगमोहन सिंह	छपार तहसील मोंठ जिला झांसी उ०प्र०	216 Date 23-06-2020	1,736 हे०	13-07-2020	Is 12-07-2030	13/07/2020 to 12/07/2030	(A)25°28'49.78" N to 78°47'40.73" E (B)25°28'52.21" N to 78°47'40.72" E (C)25°28'51.96" N to 78°47'32.24" E (D)25°28'49.62" N to 78°47'32.32" E	CLUSTER
100	पत्थर/ गिट्टी	श्री विजय कुमार गुप्ता तनय श्री जगदीश प्रसाद गुप्ता	निवासी- बरुआसागर जिला झांसी	321 Date 11-06-2019	3,509 हे०	13-07-2020	Is 12-07-2030	13-07-2020 to 12-07- 2030	(1)25°24'59.24" N to 78°40'53.84" E (2)25°24'58.64" N to 78°40'55.54" E (3)25°24'59.17" N to 78°40'56.60" E (4)25°25'01.47" N to 78°40'56.39" E (5)25°25'01.60" N to 78°40'57.49" E (6)25°25'02.93" N to 78°40'57.79" E (7)25°25'02.32" N to 78°41'00.16" E (8)25°24'57.90" N to 78°40'59.66" E (9)25°24'55.47" N to 78°40'58.16" E (10)25°24'52.67" N to 78°41'02.25" E (11)25°24'51.58" N to 78°41'01.57" E (12)25°24'54.55" N to 78°40'57.62" E (13)25°24'54.06" N to 78°40'57.59" E (14)25°24'55.27" N to 78°40'53.61" E	CLUSTER
101	पत्थर/ गिट्टी	श्री दीपक कुमार सरावगी तनय श्री सत्यनारायण सरावगी	निवासी- स्विविल लाईन जिला झांसी 9415112798	534 Date 20-09-2021	1,450 हे०				(1)25°24'45.69" N to 78°40'05.11" E (2)25°24'47.36" N to 78°40'05.14" E (3)25°24'47.28" N to 78°40'08.52" E (4)25°24'47.11" N to 78°40'09.93" E (5)25°24'46.96" N to 78°40'15.13" E (6)25°25'46.00" N to 78°40'15.03" E (7)25°24'45.97" N to 78°40'10.47" E (8)25°24'44.26" N to 78°40'10.31" E	CLUSTER
102	पत्थर/ गिट्टी	झांसी ग्रेनाइट स्टोन केशर श्री ओमप्रकाश जैन तनय श्री जगदीश प्रसाद सरावगी	निवासी- स्विविल लाईन जिला झांसी	535 Date 20-09-2021	3,161 हे०	19.09.2021	18/09/2031	19/09/201 1 to 18/09/20 1	(1)25°25'29.71" N to 78°39'15.35" E (2)25°25'28.97" N to 78°39'22.05" E (3)25°25'31.94" N to 78°39'22.64" E (4)25°25'33.44" N to 78°39'21.03" E (5)25°25'33.26" N to 78°39'20.25" E (6)25°25'33.31" N to 78°39'19.18" E (7)25°25'32.68" N to 78°39'18.26" E (8)25°25'32.27" N to 78°39'17.30" E (9)25°25'31.58" N to 78°39'16.81" E	CLUSTER

103	पत्थर/ गिट्टी	श्री सुनील कुमार गुप्ता तनय श्री रघुवीर शरण गुप्ता	निवासी- झांसी (उ०प्र०) 9415073912	1613 Date 28-09-2018	2,000 हे०	12-08-2020	12-07-2030	08/12/2020 to 07/12/2030		(1)25°25'25.3" N to 78°39'29.7" E (2)25°25'30.2" N to 78°39'38.7" N (3)25°25'25.8" N to 78°39'29.7" N (4)25°25'28.6" N to 78°39'30.1" N (5)25°25'27.8" N to 78°39'31.9" N (6)25°25'28.5" N to 78°39'32.8" N (7)25°25'29.3" N to 78°39'32.8" N (8)25°25'30.2" N to 78°39'33.8" N (9)25°25'29.5" N to 78°39'38.4" N (10)25°25'28.3" N to 78°39'38.7" N (11)25°25'27.9" N to 78°39'37.5" N	CLUSTER
104	पत्थर/ गिट्टी	श्री देवेन्द्र सिंह तनय श्री लाखन सिंह	निवासी झांसी (उ०प्र०) 9415055985	4994-95 Date 13-04-2022	4,000 हे०	23-05-2008	12-05-2018	23/05/2008 to 22/05/2018	23-05- 2018 to 22- 05-2028	(1)25°25'17.09" N to 78°39'18.60" E (2)25°25'22.52" N to 78°39'19.28" E (3)25°25'22.27" N to 78°39'27.83" E (4)25°25'19.04" N to 78°39'27.14" E (5)25°25'16.91" N to 78°39'27.65" E	CLUSTER
105	पत्थर/ गिट्टी	सुरेश कुमार सरावागी,	निवासी- 94/11 सिबिल लाइन झांसी	11738-39 Date 26- 08-2021	3,100 हे०	06-07-2019	06-05-2029	07-06-2009 to 06-06- 2019	07-06-2019 to 08-06- 2029	(1)25°25'18.16" N to 78°40'11.46" E (2)25°25'27.13" N to 78°40'21.02" E (3)25°25'27.13" N to 78°40'17.73" E (4)25°25'25.00" N to 78°40'21.02" E (5)25°25'18.16" N to 78°40'14.65" E (6)25°25'19.88" N to 78°40'11.46" E	CLUSTER
106	पत्थर/ गिट्टी	श्रीमति मिली राय पत्नि श्री देवेन्द्र राय	निवासी- गौरा मछिया पोस्ट बडोगाव जिला झांसी	15670-72 Date 26- 08-2021	4,900 हे०	02-09-2022	02-08-2032	09/02/2022 to 08/02/2032		(1)25°30'07.95" N to 78°52'21.70" E (2)25°30'12.92" N to 78°52'21.69" E (3)25°30'15.45" N to 78°52'12.30" E (4)25°30'08.30" N to 78°52'12.38" E	NON-CLUSTER
107	पत्थर/ गिट्टी	श्रीमति अम्बिका शर्मा पत्नि श्री मोहनदत्त शर्मा	निवासी- श्रीराम धर्मशाला वार्ड नं० 7 स्योपुर म०प्र०	635 Date 29-01- 2021	5,000 हे०	04-03-2021	15-03-03-2031	04-03-2021 to 03-03- 2021		(1)25°32'43.42" N to 78°55'42.48" E (2)25°32'49.57" N to 78°55'55.55" E (3)25°32'49.57" N to 78°55'42.48" E (4)25°32'49.20" N to 78°55'52.28" E (5)25°32'43.42" N to 78°55'55.55" E (6)25°32'43.58" N to 78°55'45.69" E	NON-CLUSTER
108	पत्थर/ गिट्टी	श्री गजेन्द्र यादव तनय श्री रविन्द्र यादव	निवासी- कोटरा विजौली जिला झांसी उ०प्र०	635 Date 29-01- 2021	4,000 हे०	20-06-2019	15-06-2029	20-06-2019 to 19-06- 2029		(1)25°16'51.3" N to 78°32'47.4" E (2)25°16'58.2" N to 78°32'56.5" E (3)25°16'57.3" N to 78°32'47.4" E (4)25°16'58.2" N to 78°32'53.7" E (5)25°16'52.0" N to 78°32'56.5" E (6)25°16'51.3" N to 78°32'48.8" E	NON-CLUSTER



 State Level Environment Impact
 Assessment Authority, M.P.
 (EPGG)
 Paryavaran
 F-5, Arera Circle, Bhopal

109	पथर / गिट्टी	श्री पीलाब्वरा स्टोन केशर पार्ट0 श्री प्रशान्त गुप्ता तनय श्री विमल प्रकाश	निवासी- 814 / 2 सी.पी. मिशन कम्पाउंड झांसी	58 Date 20-04-2021	2,000 हे०	24-03-2018 to 23-03-2028	23-03-2028	24-03-2018 to 23-03-2028	(1)25°24'52.45" N to 78°40'22.84" E (2)25°24'59.39" N to 78°40'29.94" E (3)25°24'59.39" N to 78°40'24.98" E (4)25°24'55.30" N to 78°40'26.67" E (5)25°24'52.45" N to 78°40'29.94" E (6)25°24'52.56" N to 78°40'23.62" E (7)25°24'59.30" N to 78°40'22.84" E	CLUSTER
110	पथर / गिट्टी	श्री देवेन्द्र सिंह तनय श्री लाखन सिंह)	निवासी झांसी (ब०१०) 9415055985	533 Date 20-09-2021	4,000 हे०	02.03.2019	Is 01-03-2029	02-03-2019 to 01-03-2029	(1)25°28'22.7" N to 78°45'09.9" E (2)25°28'27.0" N to 78°45'22.3" E (3)25°28'27.0" N to 78°45'10.1" E (4)25°28'26.3" N to 78°45'22.2" E (5)25°28'22.7" N to 78°45'22.3" E (6)25°28'23.4" N to 78°45'09.9" E	CLUSTER
111	पथर / गिट्टी	शे. कैलाश स्मॉल प्रोडक्ट जाय0श्री के. एन. गुप्ता तनय श्री एम0एल0 गुप्ता	निवासी झांसी (ब०१०) 9415401931	14373-74 Date 10-12-2020	3,100 हे०	26.08.2019	Is 25-08-2029	26-08-2009 to 25-08-2029	(1)25°24'34.93" N to 78°39'19.42" E (2)25°24'43.35" N to 78°39'26.85" E (3)25°24'42.20" N to 78°39'22.70" E (4)25°24'43.24" N to 78°39'24.33" E (5)25°24'43.35" N to 78°39'24.70" E (6)25°24'43.27" N to 78°39'25.30" E (7)25°24'42.15" N to 78°39'25.95" E (8)25°24'42.37" N to 78°39'26.85" E (9)25°24'38.33" N to 78°39'26.17" E (10)25°24'36.89" N to 78°39'26.14" E (11)25°24'36.67" N to 78°39'24.85" E (12)25°24'36.39" N to 78°39'24.03" E (13)25°24'35.95" N to 78°39'23.18" E (14)25°24'34.93" N to 78°39'21.53" E (15)25°24'35.61" N to 78°39'21.25" E (16)25°24'35.08" N to 78°39'19.71" E (17)25°24'38.65" N to 78°39'19.42" E	CLUSTER
112	पथर / गिट्टी	श्री संजय कुमार गुप्ता तनय श्री जगदीश प्रसाद गुप्ता	निवासी- बरूआसागर जिला झांसी (ब०१०)	205 Date 21-06-2021	4,000 हे०	22-10-2019	Is 21-10-2029	22/10/2019 to 21/10/2029	(1)25°24'58.74" N to 78°40'47.07" E (2)25°24'55.34" N to 78°40'44.02" E (3)25°24'50.32" N to 78°40'49.09" E (4)25°24'51.26" N to 78°40'51.12" E (5)25°24'54.90" N to 78°40'51.08" E (6)25°24'56.75" N to 78°40'52.87" E (7)25°24'58.23" N to 78°40'52.23" E (8)25°24'59.14" N to 78°40'49.89" E	CLUSTER

State Level Environment Impact Assessment Authority, M.P. (EPCO)
Parvati, ...
E-5, Arera ...

(Signature)

113	पत्थर/ गिट्टी	श्री केशव नारायण पाठक तनय श्री उमेशकर पाठक	निवासी- देहराका जिला निवाडी	2670 02-2021	Date 08- 02-2021	4,000 हे०	17-09-2020	16-09-2030	17/09/2020 to 16/09/2030	(1)25°18'40.56" N to 78°55'30.29" E (2)25°18'40.48" N to 78°55'38.52" E (3)25°18'34.60" N to 78°55'38.55" E (4)25°18'35.13" N to 78°55'30.31" E	CLUSTER
114	पत्थर/ गिट्टी	श्री नितिन कुमार सरावगी तनय श्री ओमप्रकाश जैन	निवासी- 1680, सिविल लाईन झांसी (उ०प्र०) 9839001484	915	Date 08-03-2021	3,700 हे०	27-03-2010	16-03-2020	27/03/2020 to 26/03/2020	(1)25°24'48.22" N to 78°39'59.36" E (2)25°24'0.59" N to 78°40'6.09" E (3)25°24'00.59" N to 78°40'00.68" E (4)25°24'00.06" N to 78°40'6.09" E (5)25°24'51.25" N to 78°40'5.79" E (6)25°24'51.34" N to 78°40'3.45" E (7)25°24'48.22" N to 78°40'3.50" E (8)25°24'48.22" N to 78°40'1.84" E (9)25°24'51.18" N to 78°40'0.60" E (10)25°24'52.01" N to 78°40'4.13" E (11)25°24'57.73" N to 78°40'1.98" E (12)25°24'57.34" N to 78°39'59.57" E	CLUSTER
115	पत्थर/ गिट्टी	राही रसोइन केशर पाटो प्र० राजीव जैन तनय श्री प्रेमचन्द्र जैन	निवासी- 94 पसरट राजार जिला झांसी 9415112556	249	Date 01-07-2020	2,000 हे०	26-07-2020	15-07-2030	26/07/2020 to 25/07/2020	(1)25°26'02.8" N to 78°38'55.2" E (2)25°26'10.5" N to 78°38'58.5" E (3)25°26'02.8" N to 78°38'58.5" E (4)25°26'06.4" N to 78°38'58.5" E (5)25°26'06.4" N to 78°38'55.2" E (6)25°26'02.9" N to 78°38'55.3" E (7)25°26'06.8" N to 78°38'58.3" E (8)25°26'09.8" N to 78°38'58.3" E (9)25°26'10.5" N to 78°38'55.1" E	CLUSTER
116	पत्थर/ गिट्टी	श्री के. एन. गुप्ता तनय श्री स्व: एम. एल गुप्ता	निवासी- 69 कठिन्या मार्ग ललितपुर रोड झांसी 9415401931	527	Date 16-09-2021	1,500 हे०	27-09-2020	16-09-2030	27/09/2020 to 26/09/2020	(1)25°25'56.8" N to 78°38'36.2" E (2)25°26'02.2" N to 78°38'40.9" E (3)25°26'02.0" N to 78°38'40.4" E (4)25°26'02.2" N to 78°38'36.2" E (5)25°25'56.8" N to 78°38'38.2" E (6)25°25'57.0" N to 78°38'40.9" E	CLUSTER


 State Level Environment Impact
 Assessment Authority, M.P.
 (EPCO)
 Parvanchal, Pariser
 C-5, Arun Colony, Bhopal (M.P.)


117	पथर/ गिट्टी	श्री विनोद कुमार अग्रवाल तनय श्री कालीचरण अग्रवाल	नियामती- 960 सी.पी मिशन कम्पाउन्ड सीपरी बाजार झांसी	61 Date 20-04-2021	0.950 हे०	01-07-2019	Is 06-01-2029	07/01/2009 to 06/01/2019	07/01/2019 to 06/01/2029	(1)25°25'12.32" N to 78°39'52.19" E (2)25°25'19.04" N to 78°39'58.84" E (3)25°25'17.36" N to 78°39'52.19" E (4)25°25'19.04" N to 78°39'55.77" E (5)25°25'13.70" N to 78°39'58.84" E (6)25°25'12.32" N to 78°39'55.65" E (7)25°25'12.90" N to 78°39'53.78" E	CLUSTER
118	पथर/ गिट्टी	मै. कैलाश स्वामी प्रोडक्ट डाय0श्री के. एन. गुप्ता तनय श्री एम0एल0 गुप्ता	नियामती- 538 (उ090) 9415401931	538 Date 20-09-2021	4.000 हे०	28/02/2011	27-02-2021	28/02/2011 to 27/02/2021	28-02- 2021 Is 27-2-2031	(1)25°24'28.18" N to 78°44'52.98" E (2)25°24'19.80" N to 78°45'02.70" E (3)25°24'28.18" N to 78°44'52.98" E (4)25°24'20.50" N to 78°44'53.20" E (5)25°24'19.80" N to 78°45'02.70" E (6)25°24'23.00" N to 78°45'01.40" E (7)25°24'25.60" N to 78°44'57.40" E	CLUSTER
119	पथर/ गिट्टी	श्री कुलदीप दुबे तनय श्री ओम प्रकाश	नियामती- शान के पीछे सहसील नियाड़ी	2673 08-02-2021	4.000 हे०	17.09.2020	Is 16-09-2030	17/09/2010 to 16/09/2030	17/09/2020 to 16/09/2030	(1)25°18'54.44" N to 78°56'31.07" E (2)25°18'53.59" N to 78°56'39.70" E (3)25°18'47.60" N to 78°56'38.81" E (4)25°18'49.66" N to 78°56'30.06" E	CLUSTER
120	पथर/ गिट्टी	मै. कैलाश स्वामी प्रोडक्ट डाय0श्री के. एन. गुप्ता तनय श्री एम0एल0 गुप्ता	नियामती- 60 (उ090) 9415401931	60 Date 20-04-2021	0.900 हे०	07.07.2020	Is 06-07-2030	07/07/2010 to 06/07/2030	07/07/2020 to 06/07/2030	(1)25°24'36.1" N to 78°39'19.3" E (2)25°24'40.3" N to 78°39'22.7" E (3)25°24'39.0" N to 78°39'22.7" E (4)25°24'36.1" N to 78°39'22.6" E (5)25°24'36.4" N to 78°39'19.3" E (6)25°24'40.3" N to 78°39'19.4" E (7)25°24'40.3" N to 78°39'19.9" E	CLUSTER
121	पथर/ गिट्टी	राधे-राधे ग्रेनाईट डाय0 श्री अतुल दुबे तनय श्री सत्यनारायण दुबे	नियामती- केलाश स्वीडेसी महाकाली विद्यापीठ रोड झोसी 9415031458	318 Date 11-06-2019	1.700 हे०	07.06.2019	Is 06-06-2029	07/06/2009 to 06/06/2019	07/06/2019 to 06/06/2019	(A)25°25'18.23" N to 78°40'19.90" E (B)25°25'25.91" N to 78°40'26.05" E (C)25°25'24.86" N to 78°40'19.90" E (D)25°25'25.91" N to 78°40'21.31" E (E)25°25'22.15" N to 78°40'25.25" E (F)25°25'21.98" N to 78°40'26.05" E (G)25°25'18.29" N to 78°40'25.63" E (H)25°25'18.23" N to 78°40'23.58" E	CLUSTER
122	पथर/ गिट्टी	श्री देवेन्द्र कुमार गुप्ता तनय श्री शिव कुमार गुप्ता	नियामती- मदल नगर उरई जिला जालीन उ090	533 Date 20-09-2021	4.000 हे०	02.03.2019	Is 01-03-2029	02/03/2009 to 01/03/2019	02/03/2019 to 01/03/2029	(A)25°28'22.7" N to 78°45'09.9" E (B)25°28'27.0" N to 78°45'22.3" E (C)25°28'27.0" N to 78°45'10.1" E (D)25°28'26.3" N to 78°45'22.2" E (E)25°28'22.7" N to 78°45'22.3" E (F)25°28'23.4" N to 78°45'09.9" E	Opencast

123	पत्थर/ गिट्टी	श्री राम प्रताप सिंह तोमर तनय श्री धर्मेन्द्र सिंह तोमर	निवासी- ग्राम विष्णुपुरा तहसील लिथौरा जिला टीकमगढ़ मध्य	536 Date 20-09-2021	4,000 हे०	03.12.2021	Is 02-12-2031	03/12/2021 to 02/12/2031	(1)25°26'399" N to 78°46'51.00" E (2)25°26'14.17" N to 78°47'0.18" E (3)25°26'13.73" N to 78°46'52.90" E (4)25°26'14.17" N to 78°46'55.93" E (5)25°26'13.53" N to 78°46'56.73" E (6)25°26'13.58" N to 78°46'57.88" E (7)25°26'13.03" N to 78°46'58.03" E (8)25°26'13.11" N to 78°46'59.17" E (9)25°26'12.75" N to 78°46'59.11" E (10)25°26'12.77" N to 78°47'0.08" E (11)25°26'10.85" N to 78°47'0.18" E (12)25°26'10.06" N to 78°46'59.52" E (13)25°26'9.41" N to 78°46'55.38" E (14)25°26'6.90" N to 78°46'56.46" E (15)25°26'6.72" N to 78°46'53.71" E (16)25°26'4.06" N to 78°46'53.65" E (17)25°26'3.99" N to 78°46'51.00" E	NON-CLUSTER
124	पत्थर/ गिट्टी	श्री नवीन साहू	निवासी- जतरा जिला टीकमगढ़	323 Date 30/07/2020	4,000 हे०	10.08.2020	09.08.2030	10.08.2020 to 09.08.2030	(1)25°24'22.6" N to 78°48'57.4" E (2)25°24'27.1" N to 78°48'55.4" E (3)25°24'28.0" N to 78°48'49.8" E (4)25°24'22.1" N to 78°48'46.9" E	CLUSTER
125	ग्रेनाइट	मेमर्स डी0जी0 बुन्दलखण्ड एल0एल0 पी0 पार्टनर श्री एम0 के0 मीना	158 जोन-2 एम0पी0 भोपाल	1218 Date 27/07/2018	7,600 हे०	09-04-2018	09-03-2048	04/09/2018 to 03/09/2048	(1)25°27'35.2" N to 78°46'37.0" E (2)25°27'36.7" N to 78°46'47.7" E (3)25°27'34.9" N to 78°46'53.7" E (4)25°27'34.0" N to 78°46'54.7" E (5)25°27'30.1" N to 78°46'52.2" E (6)25°27'32.0" N to 78°46'37.2" E	CLUSTER



**State Level Environment Impact
Assessment Authority, M.P.
(EPCO)
Paryavaran Parisar
7-5, Arera Colony, Bhopal (M.P.)**

126	पायरोफ लाइट/ डायस्पोर	प्राणवी इन्टर प्राइवेज	सूर्यदेव नगर लखनऊ	1607 date 27/09/2018	3.000 हे०	10-09-2017	31/11/2027	09/10/1997 to 31/11/2017	09/10/2017 to 31/11/2027	(1) 25°07'01.76"N to 78°43'02.12"E (2) 25°07'03.49" N to 78°43'02.18.7" E (3) 25°07'04.60" N to 78°43'02.34" E (4) 25°07'06.18" N to 78°43'02.18" E (5) 25°07'07.70" N to 78°43'03.63" E (6) 25°07'09.21" N to 78°43'04.80" E (7) 25°07'10.40" N to 78°43'06.46" E (8) 25°07'11.62" N to 78°43'08.12" E (9) 25°07'14.25" N to 78°43'10.05" E (10) 25°07'13.69" N to 78°43'11.66" E (11) 25°07'09.41" N to 78°43'08.56" E (12) 25°07'05.24" N to 78°43'04.74" E (13) 25°07'04.36" N to 78°43'03.99" E (14) 25°07'04.04" N to 78°43'04.71" E	NON-CLUSTER
127	पथर/ गिट्टी	श्री राजपाल सिंह तनय श्री रामेश्वर सिंह	निवासी- पारीछा जिला झांसी	316 date 11/06/2019	2.500 हे०	20/06/2019	19/06/2029	20/06/2009 to 19/06/2019	20/06/2019 to 19/06/2029	(1) 25°27'57.46" N to 78°50'06.62" E (2) 25°27'57.77" N to 78°45'13.85" E (3) 25°27'58.55" N to 78°45'13.87" E (4) 25°28'04.09" N to 78°45'06.64" E	CLUSTER
128	पथर/ गिट्टी	श्री प्रमोद कुमार तनय श्री रामेश्वर सिंह	निवासी- पारीछा जिला झांसी	316 date 11/06/2019	4.000 हे०	02-10-2019	02-09-2029	10/02/2009 to 09/02/2019	10/02/2019 to 09/02/2029	(1) 25°28'14.90" N to 78°45'16.75" E (2) 25°28'13.96" N to 78°45'16.59" E (3) 25°28'13.30" N to 78°45'16.35" E (4) 25°28'11.45" N to 78°45'16.31" E (5) 25°28'11.04" N to 78°45'21.04" E (6) 25°28'11.04" N to 78°45'23.30" E (7) 25°28'10.26" N to 78°45'29.90" E (8) 25°28'11.50" N to 78°45'30.09" E (9) 25°28'13.68" N to 78°45'30.09" E	CLUSTER


 State Level Environment Impact
 Assessment Authority, M.P.
 (EPCO)
 Paryashant Puri
 E-5, Arera Colony, Bhopal (M.P.)

129	मुख्य	श्रीमति सुनीता गुप्ता पति श्री जयशाम गुप्ता	निवासी- टोडी फतेहपुर जिला झांसी	324 date 30/07/2020	1.500 हे०						(1)25°23'44.07" N to 78°45'08.71" E (2)25°23'43.42" N to 78°45'08.40" E (3)25°23'43.11" N to 78°45'07.59" E (4)25°23'42.04" N to 78°45'07.61" E (5)25°23'42.39" N to 78°45'05.20" E (6)25°23'40.09" N to 78°45'03.24" E (7)25°23'39.01" N to 78°45'05.01" E (8)25°23'36.55" N to 78°45'03.24" E (9)25°23'38.61" N to 78°45'00.09" E (10)25°23'38.21" N to 78°45'01.88" E (11)25°23'42.27" N to 78°45'03.70" E (12)25°23'42.19" N to 78°45'04.53" E (13)25°23'45.34" N to 78°45'06.90" E	CLUSTER
130	गेनाइट	श्री संजय कुमार जैन	निवासी-	449 date 04/10/2019	4.060 हे०	25/01/1995	24/01/2045	25/01/2019 to 24/01/2045			(1)25°6'9.41" N to 78°42'36.51" E (2)25°6'8.26" N to 78°42'34.59" E (3)25°6'5.45" N to 78°42'34.32" E (4)25°6'2.98" N to 78°42'33.73" E (5)25°5'56.90" N to 78°42'30.76" E (6)25°5'55.05" N to 78°42'31.66" E (7)25°5'59.79" N to 78°42'35.85" E (8)25°6'2.61" N to 78°42'36.93" E (9)25°6'5.16" N to 78°42'38.51" E (10)25°6'8.71" N to 78°42'40.43" E	CLUSTER
131	पत्थर	मेमर्स श्री पीताम्बरा मिनरल्स पार्टनर श्रीमती सारिका गुप्ता पति श्री प्रशांत गुप्ता	निवासी- 814/1 सी०पी० मिशन कम्पाउण्ड झांसी उ०प्र०	106 02/03/2019	4.561 हे०						(A)25°29'28.90" N to 78°53'38.58" E (B)25°29'29.00" N to 78°53'34.11" E (C)25°29'36.92" N to 78°53'34.07" E (D)25°29'37.91" N to 78°53'34.70" E (E)25°29'35.28" N to 78°53'37.43" E	CLUSTER

State Level Environment Impact
Assessment Authority, M.P.
(EPCO)
Paryavaran Parisar
E-5, Arera Colony, Bhopal (M.P.)


132	परवार/ गिट्टी	श्री चन्द्रभान गुप्ता तनय श्री अयोध्या प्रसाद गुप्ता	निवासी-डांस उ०३१०	315 Date 11/06/2019	1.500 हे०						CLUSTER	(1) 25°25'27.13" N to 78°39'54.92" E (2) 25°25'28.66" N to 78°39'57.27" E (3) 25°25'26.23" N to 78°39'59.10" E (4) 25°25'24.94" N to 78°39'57.23" E (5) 25°25'23.92" N to 78°39'57.96" E (6) 25°25'24.44" N to 78°39'59.42" E (7) 25°25'22.90" N to 78°39'58.17" E (8) 25°25'18.86" N to 78°40'0.97" E (9) 25°25'17.58" N to 78°40'4.13" E (10) 25°25'16.50" N to 78°40'4.13" E (11) 25°25'16.02" N to 78°40'3.68" E (12) 25°25'17.52" N to 78°40'1.48" E (13) 25°25'22.34" N to 78°39'57.29" E (14) 25°25'23.75" N to 78°39'56.68" E (15) 25°25'24.82" N to 78°39'56.80" E
-----	------------------	--	----------------------	---------------------------	-----------	--	--	--	--	--	---------	---


 Shalini, Environment Impact
 Assessment Authority, M.P.
 (EPCO)
 Panchsaran Patisar
 E-5, Arera Colony, Bhopal (M.P.)

क्रमांक सं.	खानिज का नाम	परिदेवार का नाम	आराय पत्र धारक का पता एवं संपर्क संख्या	आराय पत्र आदेश की संख्या एवं तारीख	खसरा नंबर	आबंटित किए जाने वाले खनन परदे का क्षेत्र	आराय पत्र की बैला	CLUSTER/NON-CLUSTER	खनन परदे की अवस्थिति (अक्षांश एवं देशांतर)																																				
1	2	3	4	5	6	7	8	9																																					
1	परधर/ गिददी	श्री मुख्तार खान तमय श्री हुसैन बख्श	निवासी- लाडगंज मोहल्ला जिला महराजीपुर उ०प्र०	15696 2020 Date 26-12-	1091/2	4,000 रु०	6 Month	NON-CLUSTER	<table border="1"> <tr><td>RL1</td><td>25°29'06.43"N</td><td>78°52'43.52"E</td></tr> <tr><td>RL2</td><td>25°29'08.62"N</td><td>78°52'46.41"E</td></tr> <tr><td>RL3</td><td>25°29'09.46"N</td><td>78°52'46.65"E</td></tr> <tr><td>RL4</td><td>25°29'10.71"N</td><td>78°52'49.46"E</td></tr> <tr><td>RL5</td><td>25°29'10.47"N</td><td>78°52'51.07"E</td></tr> <tr><td>RL6</td><td>25°29'10.06"N</td><td>78°52'52.15"E</td></tr> <tr><td>RL7</td><td>25°29'09.26"N</td><td>78°52'53.06"E</td></tr> <tr><td>RL8</td><td>25°29'09.15"N</td><td>78°52'53.89"E</td></tr> <tr><td>RL9</td><td>25°29'04.91"N</td><td>78°52'51.55"E</td></tr> <tr><td>RL10</td><td>25°29'03.96"N</td><td>78°52'50.47"E</td></tr> <tr><td>RL11</td><td>25°29'04.53"N</td><td>78°52'49.64"E</td></tr> <tr><td>RL12</td><td>25°29'02.79"N</td><td>78°52'47.88"E</td></tr> </table>	RL1	25°29'06.43"N	78°52'43.52"E	RL2	25°29'08.62"N	78°52'46.41"E	RL3	25°29'09.46"N	78°52'46.65"E	RL4	25°29'10.71"N	78°52'49.46"E	RL5	25°29'10.47"N	78°52'51.07"E	RL6	25°29'10.06"N	78°52'52.15"E	RL7	25°29'09.26"N	78°52'53.06"E	RL8	25°29'09.15"N	78°52'53.89"E	RL9	25°29'04.91"N	78°52'51.55"E	RL10	25°29'03.96"N	78°52'50.47"E	RL11	25°29'04.53"N	78°52'49.64"E	RL12	25°29'02.79"N	78°52'47.88"E
RL1	25°29'06.43"N	78°52'43.52"E																																											
RL2	25°29'08.62"N	78°52'46.41"E																																											
RL3	25°29'09.46"N	78°52'46.65"E																																											
RL4	25°29'10.71"N	78°52'49.46"E																																											
RL5	25°29'10.47"N	78°52'51.07"E																																											
RL6	25°29'10.06"N	78°52'52.15"E																																											
RL7	25°29'09.26"N	78°52'53.06"E																																											
RL8	25°29'09.15"N	78°52'53.89"E																																											
RL9	25°29'04.91"N	78°52'51.55"E																																											
RL10	25°29'03.96"N	78°52'50.47"E																																											
RL11	25°29'04.53"N	78°52'49.64"E																																											
RL12	25°29'02.79"N	78°52'47.88"E																																											
2	परधर/ गिददी	श्री अब्दुल सलाम तमय श्री करीम बख्श	निवासी- सिविल लाईन जिला झांसी उ०प्र०	15698 12-2020 Date 26-	850/4	4,000 रु०	6 Month	NON-CLUSTER	<table border="1"> <tr><td>RL1</td><td>25°25'43.65"N</td><td>78°45'57.98"E</td></tr> <tr><td>RL2</td><td>25°25'46.33"N</td><td>78°46'07.03"E</td></tr> </table>	RL1	25°25'43.65"N	78°45'57.98"E	RL2	25°25'46.33"N	78°46'07.03"E																														
RL1	25°25'43.65"N	78°45'57.98"E																																											
RL2	25°25'46.33"N	78°46'07.03"E																																											
3	परधर/ गिददी	श्री कृष्णराज सिंह तोमर तमय श्री धर्मचंद्र सिंह तोमर	निवासी- विष्णुपुरा सहस्रौल तियाौरा जिला टीकमगढ़	1494 21.01.2021 Date 21-01-	268/1	1,672 रु०	6 Month	CLUSTER	<table border="1"> <tr><td>1</td><td>25°25'43.13"N</td><td>78°46'02.84"E</td></tr> <tr><td>2</td><td>25°25'41.43"N</td><td>78°46'02.91"E</td></tr> <tr><td>3</td><td>25°25'40.74"N</td><td>78°46'09.09"E</td></tr> <tr><td>4</td><td>25°25'41.49"N</td><td>78°46'09.46"E</td></tr> <tr><td>5</td><td>25°25'41.30"N</td><td>78°46'11.88"E</td></tr> <tr><td>6</td><td>25°25'43.22"N</td><td>78°46'12.91"E</td></tr> <tr><td>7</td><td>25°25'43.37"N</td><td>78°46'10.32"E</td></tr> <tr><td>8</td><td>25°25'47.84"N</td><td>78°46'11.58"E</td></tr> <tr><td>9</td><td>25°25'47.87"N</td><td>78°46'12.07"E</td></tr> <tr><td>10</td><td>25°25'49.66"N</td><td>78°46'12.19"E</td></tr> <tr><td>11</td><td>25°25'49.19"N</td><td>78°46'06.97"E</td></tr> <tr><td>12</td><td>25°25'43.29"N</td><td>78°46'06.86"E</td></tr> </table>	1	25°25'43.13"N	78°46'02.84"E	2	25°25'41.43"N	78°46'02.91"E	3	25°25'40.74"N	78°46'09.09"E	4	25°25'41.49"N	78°46'09.46"E	5	25°25'41.30"N	78°46'11.88"E	6	25°25'43.22"N	78°46'12.91"E	7	25°25'43.37"N	78°46'10.32"E	8	25°25'47.84"N	78°46'11.58"E	9	25°25'47.87"N	78°46'12.07"E	10	25°25'49.66"N	78°46'12.19"E	11	25°25'49.19"N	78°46'06.97"E	12	25°25'43.29"N	78°46'06.86"E
1	25°25'43.13"N	78°46'02.84"E																																											
2	25°25'41.43"N	78°46'02.91"E																																											
3	25°25'40.74"N	78°46'09.09"E																																											
4	25°25'41.49"N	78°46'09.46"E																																											
5	25°25'41.30"N	78°46'11.88"E																																											
6	25°25'43.22"N	78°46'12.91"E																																											
7	25°25'43.37"N	78°46'10.32"E																																											
8	25°25'47.84"N	78°46'11.58"E																																											
9	25°25'47.87"N	78°46'12.07"E																																											
10	25°25'49.66"N	78°46'12.19"E																																											
11	25°25'49.19"N	78°46'06.97"E																																											
12	25°25'43.29"N	78°46'06.86"E																																											
4	परधर/ गिददी	श्री शिवपाल सिंह तमय श्री नारायण रास	निवासी- राजेन्द्र नगर जिला हजीपुर (उ०प्र०)	1440 2021 Date 21-01-	269/1/7, 269/1/4, 269/1/2, 269/1/1, 269/1/6	4,000 रु०	6 Month	CLUSTER	<table border="1"> <tr><td>1</td><td>25°25'43.13"N</td><td>78°46'02.84"E</td></tr> <tr><td>2</td><td>25°25'41.43"N</td><td>78°46'02.91"E</td></tr> <tr><td>3</td><td>25°25'40.74"N</td><td>78°46'09.09"E</td></tr> <tr><td>4</td><td>25°25'41.49"N</td><td>78°46'09.46"E</td></tr> <tr><td>5</td><td>25°25'41.30"N</td><td>78°46'11.88"E</td></tr> <tr><td>6</td><td>25°25'43.22"N</td><td>78°46'12.91"E</td></tr> <tr><td>7</td><td>25°25'43.37"N</td><td>78°46'10.32"E</td></tr> <tr><td>8</td><td>25°25'47.84"N</td><td>78°46'11.58"E</td></tr> <tr><td>9</td><td>25°25'47.87"N</td><td>78°46'12.07"E</td></tr> <tr><td>10</td><td>25°25'49.66"N</td><td>78°46'12.19"E</td></tr> <tr><td>11</td><td>25°25'49.19"N</td><td>78°46'06.97"E</td></tr> <tr><td>12</td><td>25°25'43.29"N</td><td>78°46'06.86"E</td></tr> </table>	1	25°25'43.13"N	78°46'02.84"E	2	25°25'41.43"N	78°46'02.91"E	3	25°25'40.74"N	78°46'09.09"E	4	25°25'41.49"N	78°46'09.46"E	5	25°25'41.30"N	78°46'11.88"E	6	25°25'43.22"N	78°46'12.91"E	7	25°25'43.37"N	78°46'10.32"E	8	25°25'47.84"N	78°46'11.58"E	9	25°25'47.87"N	78°46'12.07"E	10	25°25'49.66"N	78°46'12.19"E	11	25°25'49.19"N	78°46'06.97"E	12	25°25'43.29"N	78°46'06.86"E
1	25°25'43.13"N	78°46'02.84"E																																											
2	25°25'41.43"N	78°46'02.91"E																																											
3	25°25'40.74"N	78°46'09.09"E																																											
4	25°25'41.49"N	78°46'09.46"E																																											
5	25°25'41.30"N	78°46'11.88"E																																											
6	25°25'43.22"N	78°46'12.91"E																																											
7	25°25'43.37"N	78°46'10.32"E																																											
8	25°25'47.84"N	78°46'11.58"E																																											
9	25°25'47.87"N	78°46'12.07"E																																											
10	25°25'49.66"N	78°46'12.19"E																																											
11	25°25'49.19"N	78°46'06.97"E																																											
12	25°25'43.29"N	78°46'06.86"E																																											


 State Level Environment Impact
 Assessment Authority, M.P.
 (EPCO)
 Paryashram Parisar
 E-5, Arora Colony, Bhopal (M.P.)

5	परधर/ गिदटी	श्री अशित राय तनय श्री सत्यप्रकाश राय	निवासी- 08 जिजौरा तहसील औरंगा जिला निवासी 4000	340 2020 Date 04-08-15701-06	679/3/2	1 100 ₹0	6 Month	CLUSTER	1 25°20'45.45"N 78°49'41.75"E
6	परधर/ गिदटी	श्रीमति पूजा शर्मा पति श्री सिंगरिया	निवासी- जोगम्होरा कालोनी शिवाजी नगर जिला झांसी 3000	15701-06 Date 26-12-2020	569/2630/1/2/ min-2	5 000 ₹0	6 Month	CLUSTER	1 25°20'45.45"N 78°49'41.75"E
7	परधर/ गिदटी	श्री आरती श्रीवास्तव पति श्री पंकज श्रीवास्तव	निवासी- जवाहर रोड भेरागंव जिला निरख न000	15701-06 Date 26-12-2020	569/2630/1/2/ min-2	2 450 ₹0	6 Month	CLUSTER	1 25°20'45.19"N 78°49'21.62"E
8	परधर/ गिदटी	श्रीमति प्रभा सिंगरिया पति श्री इरिकानाथ सिंगरिया	निवासी- मोदी रोड भेरागंव जिला निरख न000	15701-06 Date 26-12-2020	569/2630/1/2/ min-2	3 000 ₹0	6 Month	CLUSTER	1 25°20'38.43"N 78°49'30.29"E
9	परधर/ गिदटी	श्री नरेन्द्र कुमार झा तनय श्री रघु भी लालराम झा	निवासी- नई बस्ती बौद दरवाजा जिला झांसी 3000	15701-06 Date 26-12-2020	569/2630/1/2/ min-2	2 000 ₹0	6 Month	CLUSTER	1 25°20'40.73"N 78°49'27.64"E
10	परधर/ गिदटी	श्री प्रदीप कुमार शर्मा तनय श्री रोहित कुमार शर्मा	निवासी- सोपी0 मिशन कम्पाउन्ड जिला झांसी 3000	15701-06 Date 26-12-2020	569/2630/1/2/ min-2	4 640 ₹0	6 Month	CLUSTER	1 25°20'57.50"N 78°49'27.80"E
11	परधर/ गिदटी	श्री कुम्भारताप सिंह तनय श्री धर्मेन्द्र सिंह तनय	निवासी- विष्णुपुरा तहसील तिथौरा जिला टीकमगढ़	534 Date 06-03-2018	263/5, 263/6, 264/2, 264/3	40 ₹0	6 Month	CLUSTER	1. 25°25'45.86"N 78°46'0.02"E 2. 25°25'49.80"N 78°46'0.16"E 3. 25°25'49.74"N 78°46'4.85"E 4. 25°25'55.37"N 78°46'7.58"E 5. 25°25'55.56"N 78°46'9.83"E 6. 25°25'49.52"N 78°46'9.90"E 7. 25°25'49.25"N 78°46'6.79"E 8. 25°25'46.33"N 78°46'7.03"E
12	परधर/ गिदटी	श्रीमति राजकुमारी सिंह तनय पति श्री मनसिंह तनय	निवासी- चित्रांग कालोनी जनपद पंचायत के पीछे निवासी (4000)	532 Date 06-03-2018	312	2 150 ₹0	6 Month	CLUSTER	1. 25°24'28.39"N 78°45'40.41"E 2. 25°24'27.19"N 78°45'40.46"E 3. 25°24'27.22"N 78°45'42.33"E 4. 25°24'24.27"N 78°45'42.74"E 5. 25°24'21.73"N 78°45'42.36"E 6. 25°24'21.54"N 78°45'41.00"E 7. 25°24'22.12"N 78°45'38.60"E 8. 25°24'22.74"N 78°45'38.37"E 9. 25°24'23.52"N 78°45'36.60"E 10. 25°24'26.38"N 78°45'38.30"E 11. 25°24'26.59"N 78°45'39.48"E
13	परधर/ गिदटी	श्री पूजा कुमार शर्मा	निवासी रोख बिस्ती रिवाई जिला बुलन्द शहर (4000)	215-16 Date 04-01-2019	935	3 00 ₹0	6 Month	NON-CLUSTER	A 25°29'26.12"N 78°52'32.32"E B 25°29'26.18"N 78°52'33.93"E C 25°29'24.36"N 78°52'36.47"E D 25°29'21.65"N 78°52'37.59"E E 25°29'20.66"N 78°52'37.00"E F 25°29'19.79"N 78°52'34.91"E G 25°29'20.43"N 78°52'32.17"E


 State Level Environment Impact
 Assessment Authority, M.P.
 (EPCO)
 Paryavaran Parisar
 E-5, Ar...
 ... Dholi (M...

14	पंचर/ गिट्टी	श्री श्रीरंज सिंघ सोलकी तनय श्री प्रहलाद सिंघ सोलकी	531	Date	150, 154	2.60 ₹	6 Month	CLUSTER	A 25°28'02.85"N78°45'25.00"E B 25°28'01.04"N78°45'28.41"E C 25°27'56.53"N78°45'28.81"E D 25°27'55.51"N78°45'19.55"E E 25°27'56.45"N78°45'40.72"E F 25°27'58.07"N78°45'18.77"E
15	पंचर/ गिट्टी	श्री श्रीरंज प्रताप सिंघ तनय श्री रमारांकर सिंघ	324	Date	941/3/1	4.000 ₹	6 Month	CLUSTER	A 25°28'17.63"N78°45'30.11"E B 25°28'14.34"N78°45'29.91"E C 25°28'14.41"N78°45'16.07"E D 25°28'17.81"N78°45'16.28"E
16	पंचर/ गिट्टी	श्री श्रीरंज प्रताप सिंघ तनय श्री रमारांकर सिंघ	323	Date 11-06-2019	901/2	4.000 ₹	6 Month	CLUSTER	
17	पंचर/ गिट्टी	श्री मेहर बाई दुबे तनय श्री दुर्लसिंह दुबे	248	Date 25-05-2022	10/1-	4.000 ₹	6 Month	NON-CLUSTER	
18	पंचर/ गिट्टी	पारस रंजन केदार रोहन रैन	135	Date 10-01-2018	190/5/1	2.000 ₹	6 Month	CLUSTER	1. 25°24'28.02"N78°48'49.75"E 2. 25°24'28.73"N78°48'58.15"E 3. 25°24'32.79"N78°48'57.86"E 4. 25°24'32.04"N78°48'49.18"E
19	पंचर/ गिट्टी	श्री दिव्याचं सिंघ राठौर तनय श्री श्याम विहारी राठौर	134	Date 10-01-2018	30/2kha	2.000 ₹	6 Month	CLUSTER	
20	पंचर/ गिट्टी	श्री सिद्धार्थ सिंघ राठौर तनय श्री श्याम विहारी राठौर	5879	Date	189/min-3	3.290 ₹	6 Month	NON-CLUSTER	
21	पंचर/ गिट्टी	मेरस डी.जी. बुन्देलखण्ड ग्रेनाईट एल.एच.पी. पार्टो श्री एस.के. सीणा नार भोपाल	28-04-2022	Date	1469				
22	पंचर/ गिट्टी	श्री रामराजा एमिग्रेट राफिटो खयरांकर श्री कौशलेया कुमार पाण्डेय	2231	Date		3.000 ₹	6 Month	CLUSTER	
23	पंचर/ गिट्टी	श्रीजगत सिंघ राजपूत तनय श्री भागीरथ राजपूत	7080	Date 19-05-2022	14/1	4.000 ₹	6 Month	CLUSTER	
24	पंचर/ गिट्टी	श्री श्रीरंज सिंघ तनय श्री तेजसिंह ठाकूर	7135	Date 20-05-2022	67/1	4.000 ₹	6 Month	CLUSTER	
25	पंचर/ गिट्टी	उज्ज्वीनी ग्रेनाईट पार्टो श्री विक्रम सिंघ	6675	Date 12-05-2022	409	1.400 ₹	6 Month	CLUSTER	
					15/3/2				

(Signature)

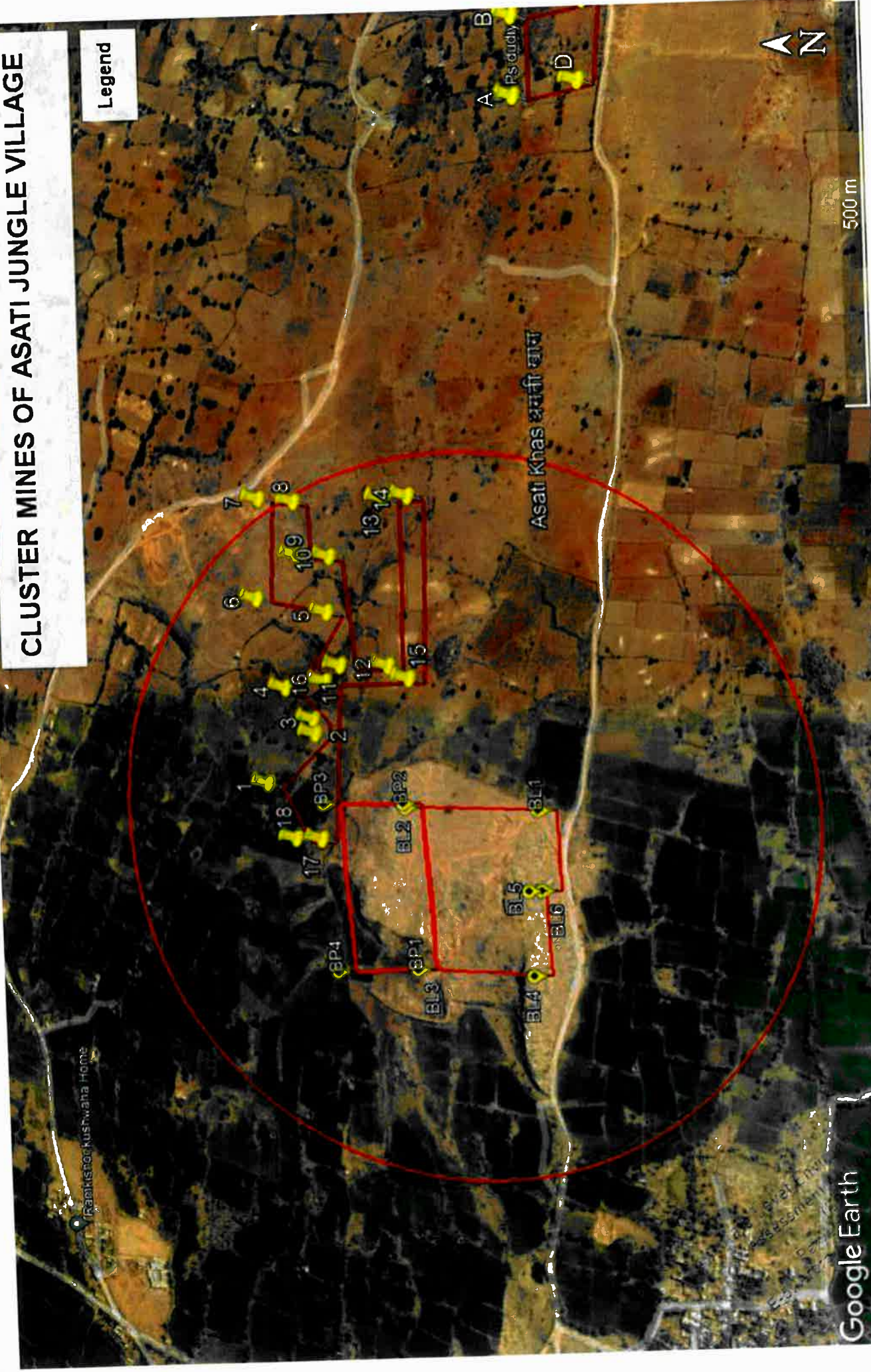
State Level Environment Imp
Assessment Authority, M.P.
(EPCO)

26	पर्यटन/ गिट्टी	श्री राजीव कुमार जैन तनय श्री प्रेमचन्द्र जैन	नियासी- परसट बाजार झांसी	7082 2022	Date 12-05-2/1	1,386 ₹0	6 Month	CLUSTER	
27	पर्यटन/ गिट्टी	श्री अरुण कुमार जैन तनय श्री प्रेमचन्द्र जैन	नियासी- परसट बाजार झांसी	7085 05-2022	Date 19-2/2/1, 12/2	1,700 ₹0	6 Month	CLUSTER	
28	पर्यटन/ गिट्टी	श्री राजीव कुमार जैन तनय श्री प्रेमचन्द्र जैन	नियासी- परसट बाजार झांसी	7084 2022	Date 19-05-72/2	0,900 ₹0	6 Month	CLUSTER	
29	पर्यटन/ गिट्टी	श्री उमाकांत दीक्षित तनय श्री सीताराम दीक्षित	नियासी- ग्राम व पोस्ट रेट जिला जालौन	नवीनीकरण आयेदन	20/2a	4,000 ₹0	6 Month	CLUSTER	
30	पर्यटन/ गिट्टी	श्री शक्ति सिंह तनय श्री धनश्याम सिंह	नियासी- निगम हास्पिटल स्थित लार्डन झांसी	नवीनीकरण आयेदन	1149	3,000 ₹0	6 Month	CLUSTER	
31	पर्यटन/ गिट्टी	श्री धीरज शर्मा तनय श्री रमकांत शर्मा	नियासी- चेतकपुरी रोड ग्यालियर	नवीनीकरण आयेदन	37/5/3	2,000 ₹0	6 Month	CLUSTER	
32	पर्यटन/ गिट्टी	श्री संतोष सिंह तनय श्री बुनीलाल यादव	नियासी- राजगढ	नवीनीकरण आयेदन	1/1	1,000 ₹0	6 Month	CLUSTER	
33	पर्यटन/ गिट्टी	श्री संदीप सिंह यादव तनय श्री रवीश यादव	नियासी- बरुआसागर जिला झांसी	08	Date 429/2/1, 423	2,800 ₹0	6 Month	CLUSTER	
34	पर्यटन/ गिट्टी	श्री चन्द्रमान गुला तनय श्री अरोध्या प्रसाद गुला	नियासी-झांसी र080	02/01/2018	Date 678/1, 699/678/1, 699/678/2	2,800 ₹0	6 Month	CLUSTER	


 State Level Environment Impact
 Assessment Authority, M.P.
 (EPCO)
 Paragyan Parisar
 c-5, Arera Colony, Bhopal (M.P.)

CLUSTER MINES OF ASATI JUNGLE VILLAGE

Legend



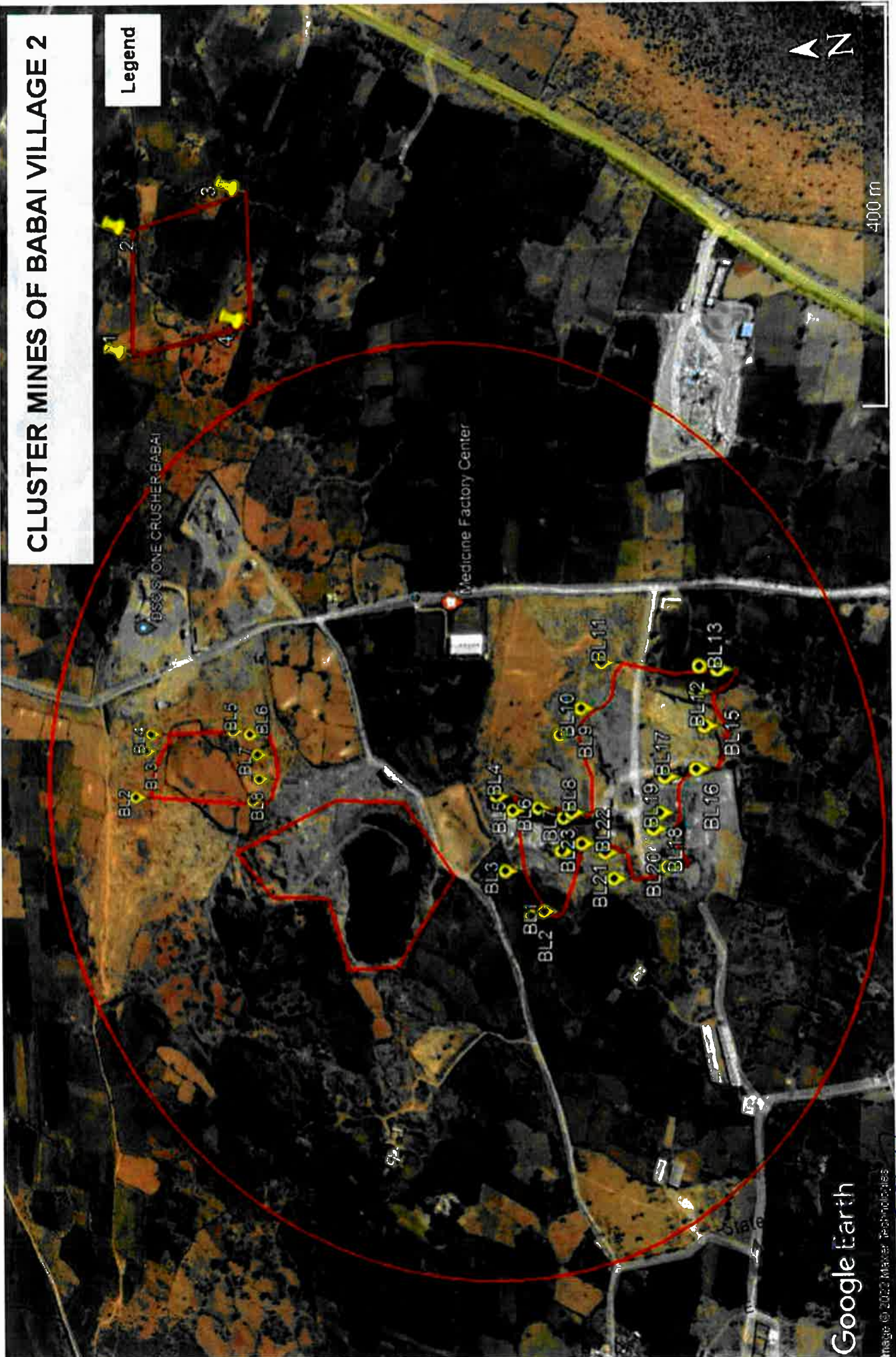
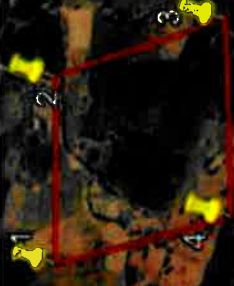
Google Earth

Image © 2022 Maxar Technologies

Asati Khas (M)

CLUSTER MINES OF BABAI VILLAGE 2

Legend



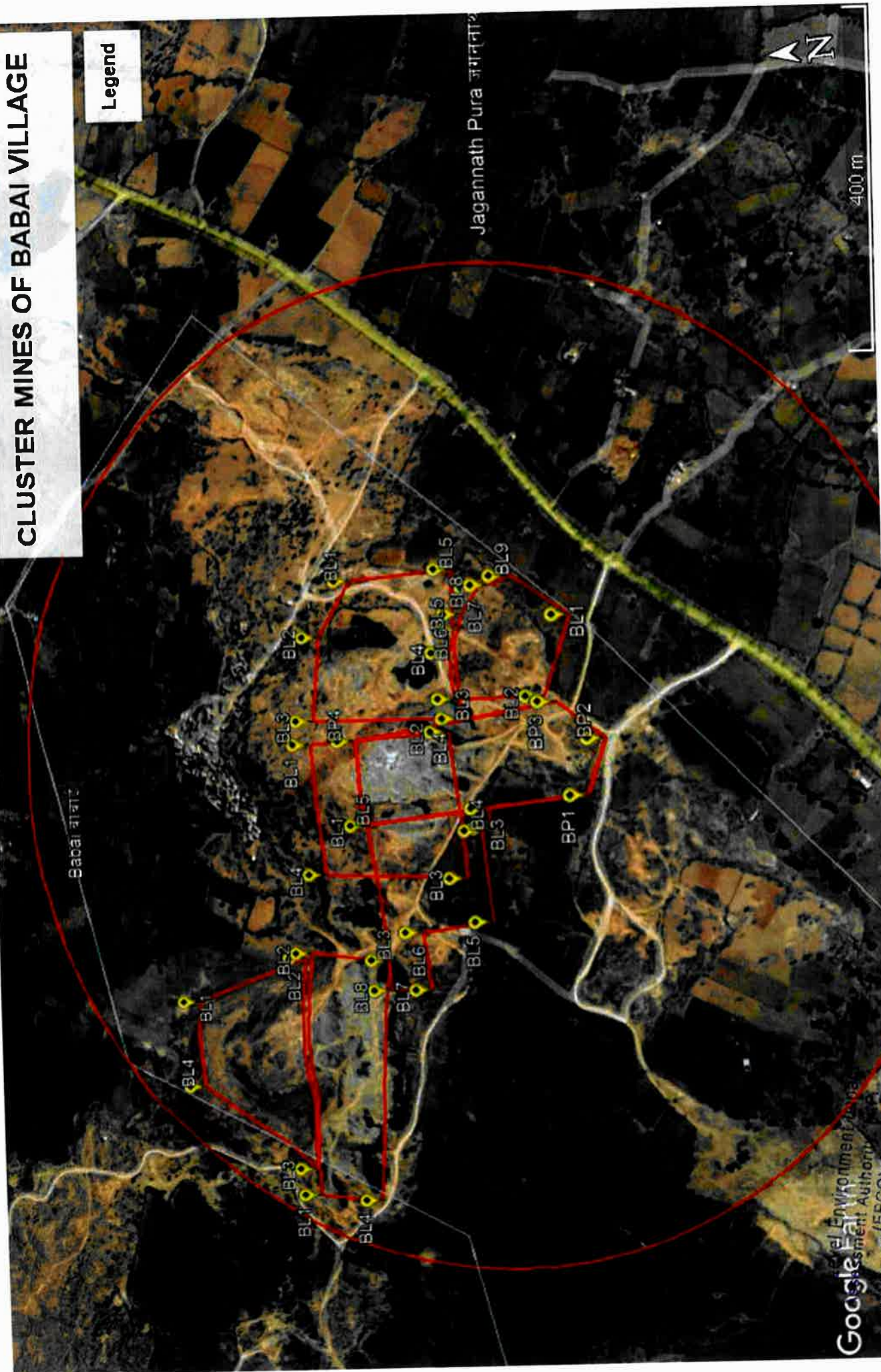
Google Earth

Image © 2022 Maxar Technologies

ent Imper
rity, M.P.
erisar
2022/10

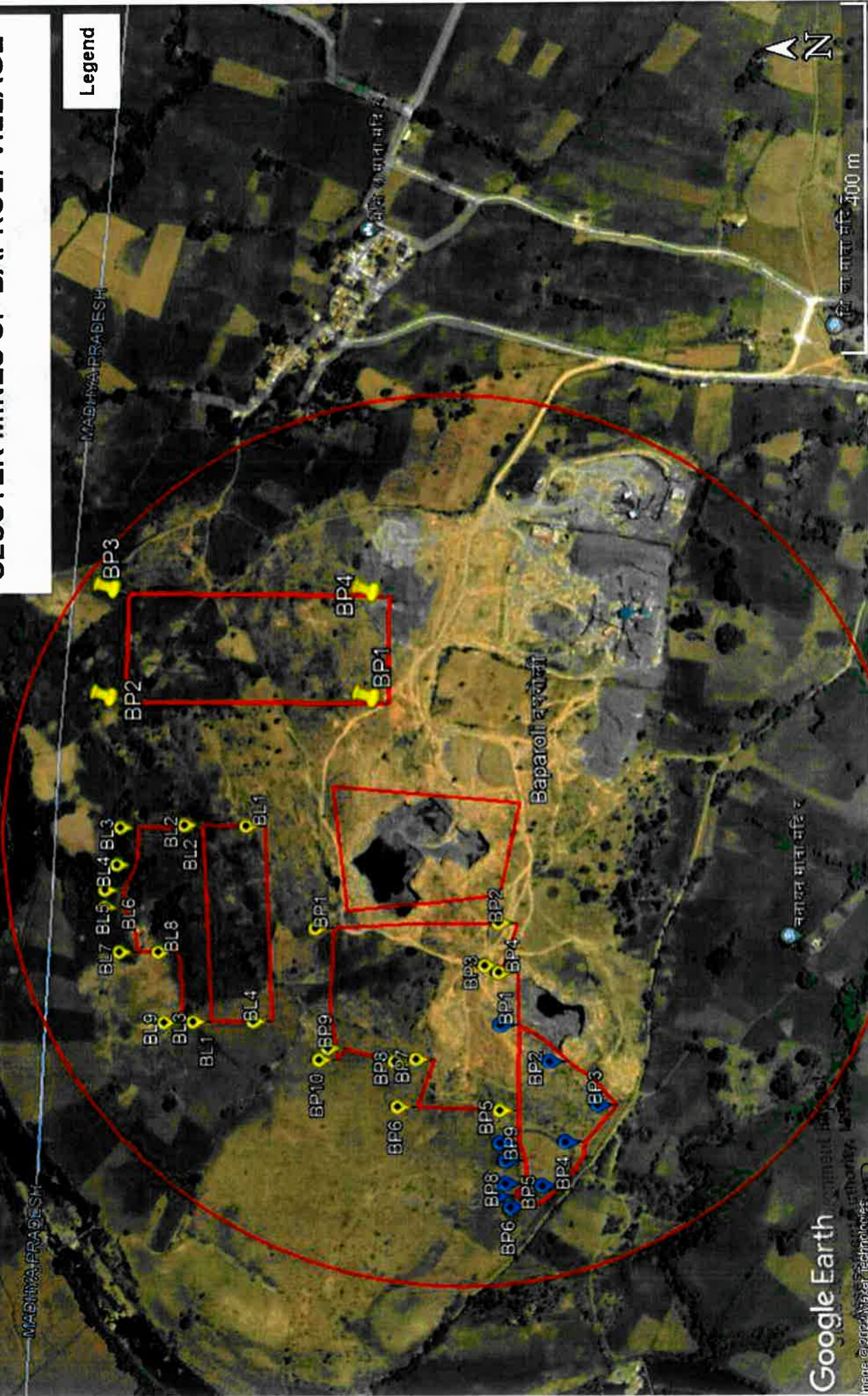
CLUSTER MINES OF BABAI VILLAGE

Legend



CLUSTER MINES OF BAPROLI VILLAGE

Legend



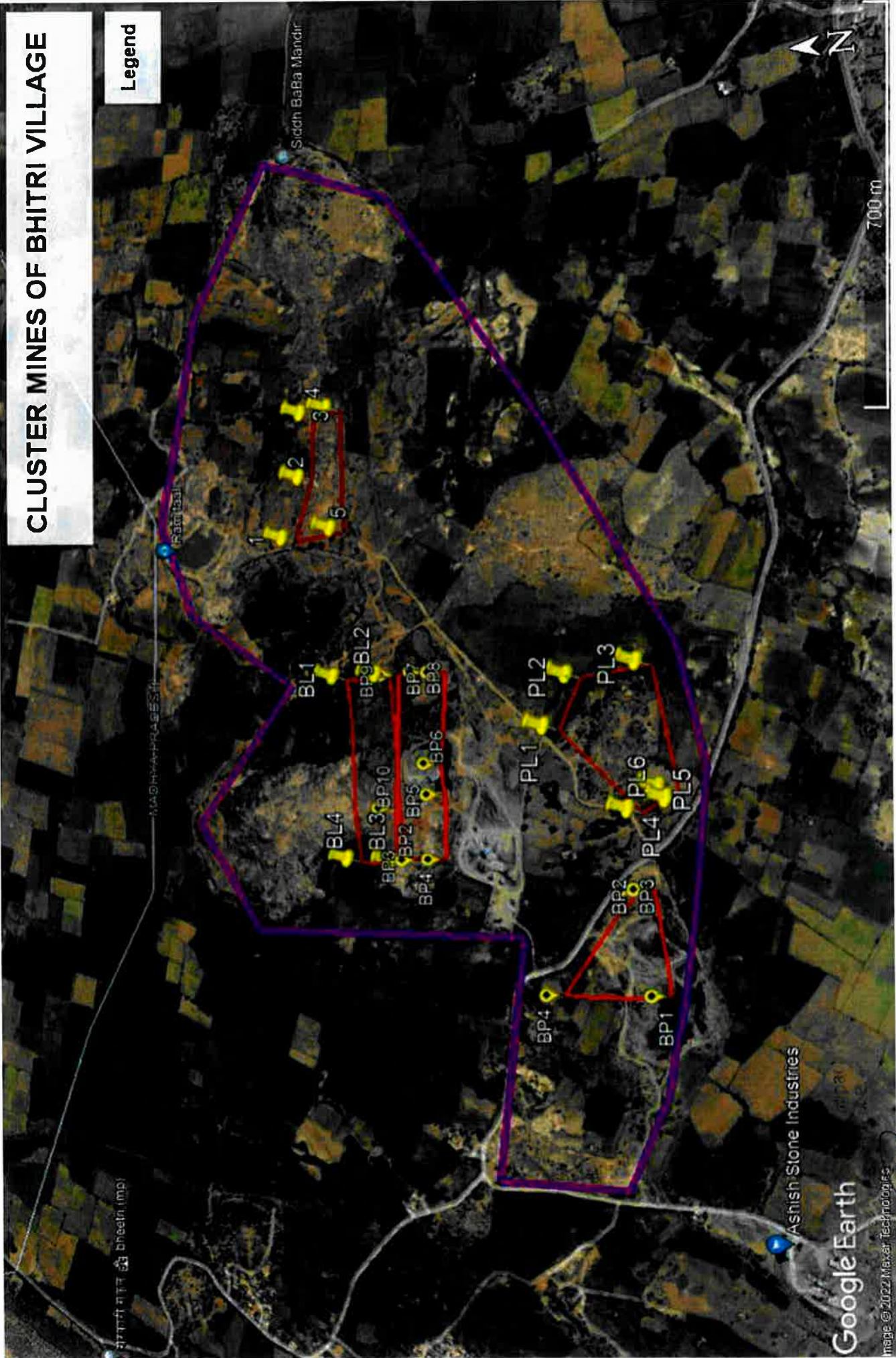
Google Earth

Image © 2022 Maxar Technologies

Paryavaran Parishar
E-S, Afeta Colony, Bhopal (M.P.)

CLUSTER MINES OF BHITRI VILLAGE


Legend



Palyvsar Palsar
E.S. Arata Colop (M.P.)

CLUSTER MINES OF DEVRI KALRAU VILLAGE

Legend




Google Earth
Image © 2022 Maxar Technologies
Authority, M.P.

Paryavaran
E-5, Arera Colony,
Patidar (M.P.)

CLUSTER MINES OF KUNWARPURA VILLAGE

Legend



Google Earth Pro
Assessment Authority, M.P.
Image © 2022, Mapbox (EPSCO)

Poojavarun Parisar
E-5, Atrera Colony, Bhopal (M.P.)

CLUSTER MINES OF MUDARA VILLAGE

Legend



300 m

Google Earth

© 2022 Maxar Technologies

Assessment (CO)

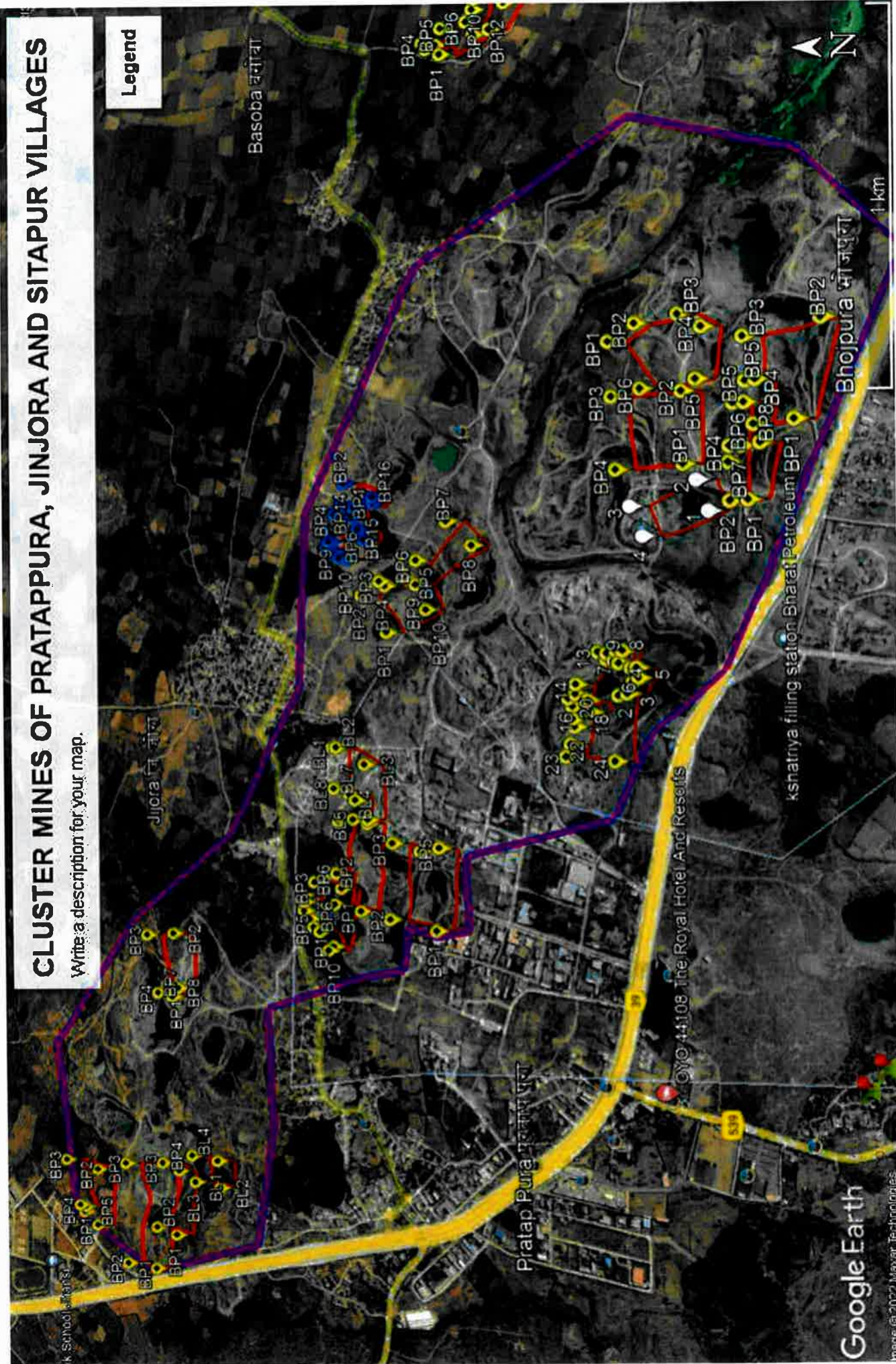
Paryavaran Parisar
E-S, Afeza Colony, Bhopal (M.P.)



CLUSTER MINES OF PRATAPPURA, JINJORA AND SITAPUR VILLAGES

Write a description for your map.

Legend



Google Earth

Image © 2022 Maxar Technologies

Er. Farisat
Bhopal (M.P.)

CLUSTER MINES OF SAKULI VILLAGE

Legend



CHAPTER -20

Details of ECO-SENSITIVE AREA, IF ANY, IN THE DISTRICT

The Orchha Wildlife Sanctuary is located in the district of Niwari in Madhya Pradesh. The sanctuary was established in the year 1994 and lies within the area through which the Betwa River flows. Unlike other vast wildlife sanctuaries, Orchha Wildlife Sanctuary is comparatively smaller, around 25 kms long and 15 kms wide. It covers an area of around 45 sq.km. Yet the Orchha Wildlife Sanctuary gains importance due to few factors, which includes rich wildlife. Though one may not enjoy the pleasure of spotting tigers and leopards, one can find many interesting fauna like spotted deer, Blue Bull, Peacock, Wild pig, Monkey, Jackal, Nilgai, Sloth Bear and many such species. But what appeals more than anything is the Bird watching experience one gets to enjoy in Orchha Wildlife Sanctuary. In fact Orchha Wildlife Sanctuary is often referred as a Bird Sanctuary by main foreign and Indian tourists. There are about 200 bird species which could be found at the Orchha Sanctuary, which includes many in-house birds and various migrants from all over the World like peafowls, peacocks, swans, black swan, Jungle Bush Quail, minivet, stork, kingfisher, owls, woodpecker, geese, collared scops owls and many more. Apart from Bird Watching, Orchha Wildlife Sanctuary also offers many other adventure sport options including fishing, river rafting, canoeing, boating, trekking, camping and jungle trekking and hiking opportunities. The places to visit nearby the Orchha Wildlife Sanctuary include certain religious destinations like the Raja Ram Temple, Chaturbhuj Temple and the Laxmi Narayan Temple. The Orchha Fort, the Chhatris, Jahangir Mahal and Phool Bagh are among the other places worth visiting for tourists. Orchha Wildlife Sanctuary is situated near the Orchha Fort. Tourists can take the beautiful walking trail through the forest.

State Level Environmental
Assessment Authority
(EPCO)
Paryavaran Parisar
E-5, Arera Colony, Bhopal (M.P.)



भारत का राजपत्र The Gazette of India

असाधारण

EXTRAORDINARY

भाग II—खण्ड 3—उप-खण्ड (ii)

PART II—Section 3—Sub-section (ii)

प्राधिकार से प्रकाशित

PUBLISHED BY AUTHORITY

सं. 1505]

नई दिल्ली, शुक्रवार, मई 26, 2017/ ज्येष्ठ 5, 1939

No. 1505]

NEW DELHI, FRIDAY, MAY 26, 2017/ JYAISTHA 5, 1939

पर्यावरण, वन और जलवायु परिवर्तन मंत्रालय

अधिसूचना

नई दिल्ली, 26 मई, 2017

का.आ. 1700(अ).—निम्नलिखित प्रारूप अधिसूचना, जिसे केन्द्रीय सरकार, पर्यावरण (संरक्षण) अधिनियम, 1986 (1986 का 29) की धारा 3 की उपधारा (2) के खंड (v) और खंड (xiv) तथा उपधारा (3) के साथ पठित उपधारा (1) द्वारा प्रदत्त शक्तियों का प्रयोग करते हुए, जारी करने का प्रस्ताव करती है, पर्यावरण (संरक्षण) नियम, 1986 के नियम 5 के उपनियम (3) की अपेक्षानुसार, जनसाधारण की जानकारी के लिए प्रकाशित की जाती है; जिनके उससे प्रभावित होने की संभावना है; और यह सूचना दी जाती है कि उक्त प्रारूप अधिसूचना पर, उस तारीख से, जिसको इस अधिसूचना वाले भारत के राजपत्र की प्रतियां जनसाधारण को उपलब्ध करा दी जाती हैं, साठ दिन की अवधि की समाप्ति पर या उसके पश्चात् विचार किया जाएगा;

ऐसा कोई व्यक्ति, जो प्रारूप अधिसूचना में अंतर्विष्ट प्रस्तावों के संबंध में कोई आक्षेप या सुझाव देने में हितबद्ध है, इस प्रकार विनिर्दिष्ट अवधि के भीतर, केन्द्रीय सरकार द्वारा विचार किए जाने के लिए, आक्षेप या सुझाव सचिव, पर्यावरण, वन और जलवायु परिवर्तन मंत्रालय, इंदिरा पर्यावरण भवन, जोर बाग रोड, अलीगंज, नई दिल्ली-110003 या ई-मेल पते: esz-mef@nic.in पर लिखित रूप में भेज सकेगा।

प्रारूप अधिसूचना

ओरछा वन्यजीव अभयारण्य, मध्य प्रदेश राज्य के टीकमगढ़ जिले में स्थित है और यह 45.36 वर्ग किलोमीटर तक फैला हुआ है। ओरछा वन्यजीव अभयारण्य ओरछा राज्यक्षेत्रीय रेंज और उत्तर प्रदेश में बबीना रेंज के साथ जुड़ा हुआ है;

3386 GI/2017

(1)

आयुक्त अधिकारी
Assessment Authority, M.P.
(EPCO)
Parvataran Parisar
E-5, Arera Colony, Bhopal (M.P.)

और, ओरछा वन्यजीव अभयारण्य में वनस्पति और जीवजन्तु अत्यंत समृद्ध है। ओरछा वन्यजीव अभयारण्य जैव विविधता में समृद्ध है;

और, ओरछा वन्यजीव अभयारण्य में कछुए की 4 प्रजातियां, मछली की 16 प्रजातियां, पक्षियों की 97 प्रजातियां और 4 गिद्ध की प्रजातियाँ भी सम्मिलित हैं। वनस्पतियों और जीवजन्तुओं का विवरण इस प्रकार है:

आम (मैंगीफेरा इंडिका), अर्जून (टरमिनलिया अर्जुना), अचार (बुएहानानिया लंजान), आमला (एवलिका ऑफिसिनाले), आमलतास (कैसिया फिसटुला), बेल (ईगल मरमेलस), बेर (ज़िज़ीफस जूजुबे), बरगद (फिकस बेंगालेंसिस), बहेरा (टरमिनलिया बेलारिका), बीजा (प्टेरोकारपस मरसुपियम), बांस (डेंड्रोकैलामस स्ट्रीक्टस), बबुल (ऐकिया अराबिका), चिरोल (होलोपटीलिया इंटैग्रीफोलिया), धोबिन (डलबेरगिया पैनिकुलाटा), दुधी (त्रिधीटिया टिनक्टोरिया), डब (डसमोसटाचया बिपिन्नाटा), गुलर (फिकस ग्लोमेराटा), घोंट (ज़िज़ीफस इयेलोपायरा), हल्लु (अदिना कारडिफोलिया), खैर (अकाकिया कैटेचि), करधई (एनोगेसस पेन्डुलस), कचनार (बौहानिया वरिएगटे), कसाई (ब्रिडेलिया रेडुसा), कुमभी (करेया अरबोरे), करी (मिलिउसा टेमेन्टोसा), कैम (मितराजाइना पैरीफ्लोरा), कुल्लु (स्टेरकुलिया युरेनस), महुआ (मधुका लैटिफोलिया), गुंजा (कत्रेया ग्राडिस), मुंज (सकहारम मुंजा), नीम (अज़ाडिराचटा इंडिका), पलास (बुटैओमोनोस्परमा), पकर (फिकस इंफेक्टोरिया), पपल (फिकस रडिजियोसा), प्लीयुली (अलाटेरपसिस), रोहन (सोयमिडा फेबरिफुगा), रैनझा (अकाकिया लेवकोफलोया), शिशम (डलबेरगिया सिस्सु), सफेद सिरिस्स (अलबिज़िया प्रोसेरा), सिरिस (अलबिज़िया लैबीक), सलाइ (बोसवेलिया सर्रेटा), सेमल (बॉम्बॉक्स केइबा), साझा (लैंगेरस्ट्रोमिया परविफ्लोरा), इमली (टैमरिंडस इंडिकस), सागौन (टेक्टोना ग्रांडिस), टेन्दु (डायोसपायरोस मेलेलोक्सीलोन), तिनसा (औयुगेनिया डलबेरगियोडेस), उमर (फिकस ग्लोमेराटा)।

चीतल (एक्सिस), ब्लू बुल (बोसेलाफस ट्रागोकैमेलस), सियार (कैनिस औरेनस), मुंजक (मुंटियाकस मुंटिजैक), भारतीय लोमड़ी (वल्पस बेंगलेनसिस), बनैला सूअर (सस स्क्रोफा), हायना (हायना हायना), भारतीय खरगोश (लेयोपस निग्रीकोल्लिस), साही (हेस्ट्रीक्स इंडिका), ब्लैक फेसड बंदर (प्रेसबाइटिस इंटेल्लस), रेड फेसड बंदर (मैकाका मुलाटा), चमगादड़ (सायनोपटेरस स्फिनक्स प्टेरोपस गिनगानटेअस), नेवला (हेरपेस्टेस इडवारडसी), भारतीय फिल्ड चुहा (रेट्टस रेफेस्केना), चिंकारा (गज़ेल गज़ेल), पांच धारीदार पाम गिलहरी (फेनासबुलुस पेन्नान्टी), जंगली बिल्ली (फेलिस चौस), बिगूस (मेलिवोरा कैपेनसिस)।

और, पारिस्थितिक, पर्यावरणीय और जैव विविधता की दृष्टि से पारिस्थितिक संवेदी जोन के रूप में ओरछा वन्यजीव अभयारण्य के संरक्षित क्षेत्र के चारों ओर के क्षेत्र को, जिसका विस्तार अधिसूचना के पैरा 1 में विनिर्दिष्ट हैं, विस्तार और सीमाओं के क्षेत्र को सुरक्षित और संरक्षित करना आवश्यक है तथा उक्त पारिस्थितिक संवेदी जोन में उद्योगों या उद्योगों के वर्गों के प्रचालन तथा प्रसंस्करण करने को प्रतिषिद्ध करना आवश्यक है;

अतः, अब, केन्द्रीय सरकार, पर्यावरण (संरक्षण) नियम, 1986 के नियम 5 के उपनियम (3) के साथ पठित पर्यावरण (संरक्षण) अधिनियम, 1986 (1986 का 29) की धारा 3 की उपधारा (3) और उपधारा (2) के खंड (v) और खंड (xiv) और उपधारा (1) द्वारा प्रदत्त शक्तियों का प्रयोग करते हुए, मध्य प्रदेश राज्य में ओरछा वन्यजीव अभयारण्य की सीमा के चारों ओर 2 किलोमीटर परिधि, ओरछा शहर के आवासीय क्षेत्र (100 मीटर परिधि) पर और उत्तर प्रदेश के क्षेत्र को छोड़कर ओरछा वन्यजीव अभयारण्य पारिस्थितिक संवेदी जोन (जिसे इसमें इसके पश्चात् पारिस्थितिक संवेदी जोन कहा गया है) के रूप में अधिसूचित करती है, जिसका विवरण निम्नानुसार है, अर्थात् :-

1. पारिस्थितिक संवेदी जोन का विस्तार और उसकी सीमाएं.—(1) पारिस्थितिक संवेदी जोन ओरछा वन्यजीव अभयारण्य की सीमा 2 किलोमीटर तक विस्तारित है, ओरछा शहर के आवासीय क्षेत्र (100 मीटर परिधि) और

State Level Environmental Impact Assessment Authority (EPCO)
Paryayaran Parisar
E-5, Arera Colony, Bhopal (M.P.)

उत्तर प्रदेश के क्षेत्र को छोड़कर और पारिस्थितिक संवेदी जोन का क्षेत्रफल 24.84 वर्ग किलोमीटर है। पारिस्थितिक संवेदी जोन की सीमा का वर्णन उपाबंध-I में दिया गया है।

(2) वन्यजीव अभयारण्य और पारिस्थितिक संवेदी जोन के निर्देशांक क्रमशः उपाबंध-II और उपाबंध-III में दिए गए हैं।

(3) पारिस्थितिक संवेदी जोन के अधीन आने वाले 17 ग्रामों की सूची और उनके निर्देशांक उपाबंध- IV के रूप में है।

(4) सीमा के ब्यौरे और अक्षांश और देशान्तर के साथ पारिस्थितिक संवेदी जोन का मानचित्र उपाबंध-V के रूप में संलग्न है।

2. पारिस्थितिक संवेदी जोन के लिए आंचलिक महायोजना.—(1) राज्य सरकार, पारिस्थितिक संवेदी जोन प्रयोजन के लिए राजपत्र में इस अधिसूचना के अंतिम प्रकाशन की तारीख से दो वर्ष की अवधि के भीतर, स्थानीय व्यक्तियों के परामर्श से और इस अधिसूचना में संलग्न अनुबंधों के सामंजस्य से आंचलिक महायोजना तैयार करेगी।

(2) आंचलिक महायोजना राज्य सरकार में सक्षम प्राधिकारी द्वारा अनुमोदित होगी।

(3) राज्य सरकार द्वारा पारिस्थितिक संवेदी जोन के लिए आंचलिक महायोजना इस तरह, इस अधिसूचना में विनिर्दिष्ट रीतियाँ तथा सुसंगत केंद्रीय और राज्य विधियों के सामंजस्य और केंद्रीय सरकार द्वारा जारी मार्गनिर्देशों, यदि कोई हों, द्वारा तैयार होगी।

(4) आंचलिक महायोजना, पर्यावरणीय और पारिस्थितिक विचारों को समाकलित करने के लिए राज्य सरकार के सभी संबद्ध विभागों के परामर्श से तैयार होगी, अर्थात्:—

- (i) पर्यावरण;
- (ii) वन और वन्यजीव;
- (iii) कृषि ;
- (iv) राजस्व;
- (v) नगर विकास;
- (vi) पर्यटन;
- (vii) ग्रामीण विकास;
- (viii) सिंचाई और बाढ़ नियंत्रण;
- (ix) नगरपालिका;
- (x) पंचायती राज; और
- (xi) लोक निर्माण विभाग।

(5) आंचलिक महायोजना अनुमोदित विद्यमान भू-उपयोग, अवसंरचना और क्रियाकलापों पर कोई निर्बंधन अधिरोपित नहीं करेगी जब तक कि इस अधिसूचना में विनिर्दिष्ट न हो और उक्त योजना सभी अवसंरचना और क्रियाकलापों में और अधिक दक्षता और पारिस्थितिक अनुकूलता का संवर्धन करेगी।

(6) आंचलिक महायोजना में अनाच्छादित क्षेत्रों के जीर्णोद्धार, विद्यमान जल निकायों के संरक्षण, आवाह क्षेत्रों के प्रबंधन, जल-संभरों के प्रबंधन, भूतल जल के प्रबंधन, मृदा और नमी संरक्षण, स्थानीय मसुदायों की आवश्यकताओं तथा पारिस्थितिक और पर्यावरण से संबंधित ऐसे अन्य पहलुओं, जिन पर ध्यान देना आवश्यक है, के लिए उपबंध होंगे।


 Paryavaran, Bhopal
 E-5, Arera Colony, Bhopal (M.P.)

(7) आंचलिक महायोजना सभी विद्यमान पूजा स्थलों, ग्रामों और नगरीय बंदोबस्तों, वनों के प्रकार और किस्मों, कृषि क्षेत्रों, ऊपजाऊ भूमि, हरित क्षेत्र जैसे पार्को और उसी प्रकार के स्थान, उद्यान कृषि क्षेत्र, फलोद्यानों, झीलों और अन्य जलाशयों का मानचित्र की मदद से अभ्यंकन करेगी और योजना का मानचित्र द्वारा विद्यमान और प्रस्तावित भूमि के उपयोग का ब्यौरा देते हुए समर्थन किया जाएगा।

(8) आंचलिक महायोजना पारिस्थितिक संवेदी जोन में विकास को, स्थानीय समुदायों की जीविका सुरक्षा के लिए पारिस्थितिक अनुकूल विकास को सुनिश्चित करते हुए विनियमित करेगी।

(9) आंचलिक महायोजना इस अधिसूचना के अधीन अपने मानीटरी कार्यों को करने के लिए मानीटरी समिति के लिए एक संदर्भ दस्तावेज तैयार करेगी।

3. राज्य सरकार द्वारा किए जाने वाले उपाय.—राज्य सरकार इस अधिसूचना के उपबंधों को प्रभावी करने के लिए निम्नलिखित उपाय करेगी, अर्थात्:—

(1) भू-उपयोग –

पारिस्थितिक संवेदी जोन में वनों, उद्यान-कृषि क्षेत्रों, कृषि क्षेत्रों, आमोद-प्रमोद के प्रयोजन के लिए चिन्हित किए गए पार्को और खुले स्थानों का वाणिज्यिक और औद्योगिक क्रियाकलापों के लिए उपयोग या संपरिवर्तन नहीं होगा और मानचित्र के साथ आंचलिक महायोजना में स्पष्ट रूप से क्षेत्रों को निर्धारित किया जाएगा:

परंतु पारिस्थितिक संवेदी जोन के भीतर कृषि भूमि ऐसे और अन्य भूमि का संपरिवर्तन मानीटरी समिति की सिफारिश पर और राज्य सरकार के पूर्व अनुमोदन से, जो स्थानीय निवासियों की आवासीय जरूरतों को पूरा करने के लिए है, अनुज्ञात किया जाएगा जैसे:—

(i) विद्यमान सड़कों को चौड़ा करना और उन्हें सुदृढ़ करना तथा नई सड़कों का संनिर्माण;

(ii) बुनियादी ढांचों और नागरिक सुख सुविधाओं का संनिर्माण और नवीकरण;

(iii) प्रदूषण उत्पन्न न करने वाले लघु उद्योग;

(iv) कुटीर उद्योगों जिसके अंतर्गत ग्रामीण उद्योग; सुविधाजनक भण्डार और स्थानीय सुविधाओं का समर्थन करने वाले वासगृह सहित पारिस्थितिक पर्यटन भी है; और

(v) पैरा 4 में यथा सूचीबद्ध संवर्धित क्रियाकलाप:

परंतु यह कि राज्य सरकार के पूर्व अनुमोदन तथा संविधान के अनुच्छेद 244 और तत्समय प्रवृत्त विधि के उपबंधों के अनुपालन के बिना, जिसके अंतर्गत अनुसूचित जनजाति और अन्य परंपरागत वन निवासी (वन अधिकारों की मान्यता) अधिनियम, 2006 (2007 का 2) भी है, वाणिज्यिक या उद्योग विकास क्रियाकलापों के लिए जनजातीय भूमि का उपयोग अनुज्ञात नहीं होगा:

परंतु यह और कि पारिस्थितिक संवेदी जोन के भीतर भू-अभिलेखों में उपसंजात कोई त्रुटि, मानीटरी समिति के विचार प्राप्त करने के पश्चात् राज्य सरकार द्वारा प्रत्येक मामले में एक बार संशोधित होगी और उक्त त्रुटि के संशोधन की सूचना केंद्रीय सरकार के पर्यावरण, वन और जलवायु परिवर्तन मंत्रालय को देनी होगी।

परंतु यह और कि उपर्युक्त त्रुटि का संशोधन में इस उप पैरा के अधीन यथा उपबंधित के सिवाय किसी भी दशा में भू-उपयोग का परिवर्तन सम्मिलित नहीं होगा।


State Level Environment Impact
Assessment Authority, M.P.
(EPCO)
Parvatan Parisar
E-5, Ahera-Colony, Bhopal (M.P.)

परंतु यह और कि जिससे हरित क्षेत्र में जैसे वन क्षेत्र, कृषि क्षेत्र आदि में कोई पारिणामिक कटौती नहीं होगी और अनप्रयुक्त या अनुत्पादक कृषि क्षेत्रों में वनरोपण और आवास पुनरुद्धार क्रियाकलापों के साथ पुनः वनीकरण करने के प्रयास किए जाएंगे।

(2) प्राकृतिक जल स्रोत.—आंचलिक महायोजना में सभी प्राकृतिक जल स्रोतों की पहचान की जाएगी और उनके संरक्षण और पुनरुद्भूतकरण के लिए योजना सम्मिलित होगी और राज्य सरकार द्वारा ऐसे क्षेत्रों पर या उनके निकट विकास क्रियाकलाप प्रतिषिद्ध करने के लिए ऐसी रीति से मार्गदर्शक सिद्धान्त तैयार किए जाएंगे।

(3) पर्यटन.—(क) पारिस्थितिक संवेदी जोन के भीतर नये पर्यटन पारिस्थितिक संवेदी जोन के लिए क्रियाकलाप या विद्यमान पर्यटन क्रियाकलापों का विस्तार पर्यटन महायोजना के अनुसार होंगे।

(ख) पर्यटन महायोजना पर्यटन विभाग, द्वारा पर्यावरण और वन विभाग, मध्य प्रदेश सरकार के परामर्श से तैयार होगी।

(ग) पर्यटन महायोजना आंचलिक महायोजना के एक घटक के रूप में जाना जायेगा।

(घ) पर्यटन संबंधी क्रियाकलाप निम्नलिखित के अधीन विनियमित होंगे, अर्थात् :-

(i) वन्यजीव अभयारण्य की सीमा से एक किलोमीटर तक या पारिस्थितिक संवेदी जोन के विस्तार तक इनमें जो भी निकट है, नये वाणिज्यिक होटल और रिसोर्ट अनुज्ञात नहीं होंगे। परन्तु वन्यजीव अभयारण्य की सीमा से एक कि.मी. की दूरी से आगे नये होटल और रिसोर्ट का स्थापना पर्यटन महायोजना के अनुसार पारिस्थितिक पर्यटन सुविधाओं के लिए पूर्व परिभाषित और पदाभिहित वर्गों के लिए अनुज्ञात किया जाएगा;

(ii) पारिस्थितिक संवेदी जोन के भीतर सभी नए पर्यटन क्रियाकलापों या विद्यमान पर्यटन क्रियाकलापों का विस्तार केंद्रीय सरकार के पर्यावरण, वन और जलवायु परिवर्तन मंत्रालय के मार्गदर्शक सिद्धान्तों के द्वारा तथा राष्ट्रीय व्याघ्र संरक्षण प्राधिकरण, द्वारा जारी पारिस्थितिक पर्यटन (समय-समय पर यथा संशोधित) मार्गदर्शक सिद्धान्तों के अनुसार, पारिस्थितिक पर्यटन, को महत्व देते होगा;

(iii) आंचलिक महायोजना का अनुमोदन किए जाने तक, पर्यटन के लिए विकास और विद्यमान पर्यटन क्रियाकलापों के विस्तार को वास्तविक स्थल विनिर्दिष्ट संवीक्षा तथा मानीटरी समिति की सिफारिश पर आधारित संबंधित विनियामक प्राधिकरणों द्वारा अनुज्ञात किया होगा।

(4) नैसर्गिक विरासत.—पारिस्थितिक संवेदी जोन में महत्वपूर्ण नैसर्गिक विरासत के सभी स्थलों जैसे सभी जीन कोश आरक्षित क्षेत्र, शैल विरचनाएं, जल प्रपातों, झरनों, घाटी मार्गों, उपवनों, गुफाएं, स्थलों, भ्रमण, अश्वरोहण, प्रपातों आदि की पहचान की जाएगी और उन्हें संरक्षित किया जाएगा तथा उनकी सुरक्षा और संरक्षा के लिए इस अधिसूचना के अंतिम प्रकाशन की तारीख से छह मास के भीतर, उपयुक्त योजना बनाएगी और ऐसी योजना आंचलिक महायोजना का भाग होगा।

(5) मानव निर्मित विरासत स्थल.—पारिस्थितिक संवेदी जोन में भवनों, संरचनाओं, शिल्प-तथ्य, ऐतिहासिक, कलात्मक और सांस्कृतिक महत्व के क्षेत्रों की पहचान करनी होगी और इस अधिसूचना के अंतिम प्रकाशन की तारीख से छह माह के भीतर उनके संरक्षण की योजनाएं तैयार करनी होगी तथा आंचलिक महायोजना में सम्मिलित की जाएगी।

(6) ध्वनि प्रदूषण.—पारिस्थितिक संवेदी जोन में ध्वनि प्रदूषण के नियंत्रण के लिए राज्य सरकार का पर्यावरण विभाग या राज्य प्रदूषण नियंत्रण बोर्ड, वायु (प्रदूषण निवारण और नियंत्रण) अधिनियम, 1981 (1981 का 14) के उपबंधों और उसके अधीन बनाए गए नियमों के अनुसरण में मार्गदर्शक सिद्धान्त और विनियम तैयार करेगा।

State Environment Impact
Assessment Authority, M.P.
(E-001)
Parvatan, Patisar
E-5, Arera Circle, Bhopal (M.P.)

(7) वायु प्रदूषण.—पारिस्थितिक संवेदी जोन में, वायु प्रदूषण के नियंत्रण के लिए राज्य सरकार का पर्यावरण विभाग या राज्य प्रदूषण नियंत्रण बोर्ड वायु (प्रदूषण निवारण और नियंत्रण) अधिनियम, 1981 (1981 का 14) और उसके अधीन बनाए गए नियमों के उपबंधों के अनुसार में मार्गदर्शक सिद्धांत और विनियम तैयार करेगा।

(8) बहिस्त्राव का निस्सारण.—पारिस्थितिक संवेदी जोन में उपचारित बहिस्त्राव का निस्सारण जल (प्रदूषण निवारण तथा नियंत्रण) अधिनियम, 1974 (1974 का 6) और उसके अधीन बनाए गए नियमों के उपबंधों के अनुसार होगा।

(9) ठोस अपशिष्ट.—ठोस अपशिष्टों का निपटान निम्नलिखित रूप में होगा--

(क) पारिस्थितिक संवेदी जोन में ठोस अपशिष्ट का निपटान समय-समय पर संशोधित ठोस अपशिष्ट प्रबंधन नियम, 2016, जो भारत सरकार के पर्यावरण, वन और जलवायु परिवर्तन मंत्रालय की अधिसूचना सं. का.आ. 1357(अ) तारीख 8 अप्रैल, 2016 द्वारा प्रकाशित किए गए थे, के उपबंधों के अनुसार किया जाएगा ;

(ख) स्थानीय प्राधिकरण जैव निम्नीकरणीय और अजैव निम्नीकरणीय संघटकों में ठोस अपशिष्टों के संपृथक्करण के लिए योजनाएं तैयार करेंगे ;

(ग) जैव निम्नीकरणीय सामग्री को अधिमानतः खाद बनाकर या कृमि खेती के माध्यम से पुनःचक्रित किया जाएगा ;

(घ) अकार्बनिक सामग्री का निपटान पारिस्थितिक संवेदी जोन के बाहर पहचान किए गए स्थल पर किसी पर्यावरणीय स्वीकृत रीति में होगा और पारिस्थितिक संवेदी जोन में ठोस अपशिष्टों को जलाना या भष्मीकरण अनुज्ञात नहीं होगा।

(10) जैव चिकित्सीय अपशिष्ट.—पारिस्थितिक संवेदी जोन में जैव चिकित्सीय अपशिष्टों का निपटान भारत सरकार के पर्यावरण, वन और जलवायु परिवर्तन मंत्रालय की समय-समय पर यथासंशोधित अधिसूचना सं.का.नि 343(अ) तारीख 28 मार्च, 2016 द्वारा प्रकाशित जैव चिकित्सीय अपशिष्ट प्रबंधन नियम, 2016 के उपबंधों के अनुसार किया जाएगा।

(11) यानीय परिवहन.—परिवहन की यानीय गतिविधियां आवास के अनुकूल विनियमित होंगी और इस संबंध में आंचलिक महायोजना में विशेष उपबंध अधिकथित किए जाएंगे और आंचलिक महायोजना के तैयार होने और राज्य सरकार के सक्षम प्राधिकारी के द्वारा अनुमोदित होने तक, मानीटरी समिति प्रवृत्त नियमों और विनियमों के अनुसार यानीय गतिविधियों के अनुपालन को मानीटर करेगी।

(12) औद्योगिक इकाईयां.—

(क) पारिस्थितिक संवेदी जोन के भीतर नए काष्ठ आधारित उद्योगों के स्थापना की अनुज्ञा विधि के अनुसार स्थापित विद्यमान काष्ठ आधारित उद्योगों के सिवाए नहीं दी जाएगी।

(ख) प्रस्तावित पारिस्थितिक संवेदी जोन के भीतर जल, वायु, मृदा, ध्वनि प्रदूषण कारित करने वाले किमी नए उद्योगों की स्थापना की अनुज्ञा नहीं दी जाएगी।


State Level Environment Impact
Assessment Authority, M.P.
(EPCO)
Paryavaran Sanstha
E-5, Atrara Colony, Enghal (M.P.)


4. पारिस्थितिक संवेदी जोन में प्रतिषिद्ध और विनियमित क्रियाकलापों की सूची.—पारिस्थितिक संवेदी जोन में सभी क्रियाकलाप पर्यावरण (संरक्षण) अधिनियम, 1986 (1986 का 29) और उसके अधीन बनाए गए नियमों के उपबंधों द्वारा शासित होंगे और नीचे दी गई तालिका में विनिर्दिष्ट रीति में विनियमित होंगे, अर्थात् :-

सारणी


क्रम सं.	क्रियाकलाप	टीका-टिप्पणी
(1)	(2)	(3)
क.प्रतिषिद्ध क्रियाकलाप		
1.	वाणिज्यिक खनन ।	(क) सभी नए और विद्यमान खनन (लघु और बृहत खनिज), पत्थर की खानों और उनको तोड़ने की इकाइयां सिवाय प्रतिषिद्ध होंगी वास्तविक स्थानीय निवासियों की घरेलू आवश्यकताओं के जिसके अन्तर्गत मकानों के संनिर्माण या मरम्मत के लिए धरती को खोदना और व्यक्ति संनिर्माण के लिए देशी टाइल्स या ईंटों का विनिर्माण करना भी है । (ख) खनन संक्रियाएं, माननीय उच्चतम न्यायालय की रिट याचिका (सिविल) सं. 1995 का 202 टी.एन. गौडाबर्मन थिरुमूलपाद बनाम भारत सरकार के मामले में आदेश तारीख 4 अगस्त, 2006 और रिट याचिका (सी) सं. 2012 का 435 गोवा फाउंडेशन बनाम भारत सरकार के मामले में तारीख 21 अप्रैल, 2014 के अंतरिम आदेश के अनुसरण में सर्वदा प्रचालन होगा ।
2.	प्रदूषण (जल, वायु, मृदा, ध्वनि) कारित करने वाले उद्योगों की स्थापना ।	पारिस्थितिक संवेदी जोन नए या प्रदूषण फैलाने वाले उद्योगों के विस्तार की अनुमति नहीं दी जाएगी । केन्द्रीय प्रदूषण नियंत्रण बोर्ड वर्गीकरण हरित या श्वेत के रूप में वर्गीकृत उद्योगों कृषि आधारित लघु उद्योगों सहित को लागू विनियमों के अनुसार विनियमित किया जाएगा।
3.	बृहत जल विद्युत परियोजना की स्थापना ।	लागू विधियों के अनुसार प्रतिषिद्ध (अन्यथा उपबंधित के सिवाय) होंगे ।
4.	किसी परिसंकटमय पदार्थों का उपयोग या उत्पादन ।	लागू विधियों के अनुसार प्रतिषिद्ध (अन्यथा उपबंधित के सिवाय) ।
5.	प्राकृतिक जल निकायों या सतही क्षेत्र में अनुपचारित बहिर्वाह का निस्सारण ।	लागू विधियों के अनुसार प्रतिषिद्ध (अन्यथा उपबंधित के सिवाय) होंगे ।
6.	फर्मों, कंपनियों, आदि द्वारा बड़े पैमाने पर वाणिज्यिक पशुओं और पोल्ट्री फार्मों की स्थापना ।	लागू विधियों के अनुसार प्रतिषिद्ध (अन्यथा उपबंधित के सिवाय) होंगे।
7.	आरा मिलों की स्थापना ।	पारिस्थितिक संवेदी जोन के भीतर नई और विद्यमान आरा मिलों का विस्तार अनुज्ञात नहीं होगा ।


 State Level Environment Impact
 Assessment Authority, M.P.
 EPD
 Jabalpur-Pariser
 Bhopal (M.P.)

ख. विनियमित क्रियाकलाप		
8.	होटल और रिसोर्ट का वाणिज्यिक स्थापन।	<p>पारिस्थितिक पर्यटन क्रियाकलाप के अस्थायी संरचनाओं के सिवाय संरक्षित क्षेत्र की सीमा से एक किलोमीटर तक या पारिस्थितिक संवेदी जोन के विस्तार तक इनमें जो भी निकट है, नये वाणिज्यिक होटल और रिसोर्ट अनुज्ञात नहीं होंगे।</p> <p>परंतु, संरक्षित क्षेत्र की सीमा से एक किलोमीटर से परे और पारिस्थितिक संवेदी जोन के विस्तार तक इनमें से जो भी निकट हो सभी नए पर्यटक क्रियाकलाप या विद्यमान क्रियाकलाप का विस्तार पर्यटन महायोजना और यथा लागू मार्गदर्शक सिद्धांतों के अनुपालन होगा।</p>
9.	संनिर्माण क्रियाकलाप।	<p>(क) संरक्षित क्षेत्र या पारिस्थितिक संवेदी जोन जो भी निकट हो की सीमा से एक किलोमीटर के भीतर किसी भी प्रकार का नया वाणिज्यिक संनिर्माण अनुज्ञात नहीं किया जाएगा: परंतु स्थानीय व्यक्तियों को उनके उपयोग के लिए उनकी भूमि में संनिर्माण जिसके अंतर्गत पैरा 3 के उपपैरा (1) में सूचीबद्ध क्रियाकलाप भी हैं, को करने के लिए अनुज्ञात किया जाएगा।</p> <p>(ख) लघु उद्योगों जो प्रदूषण उत्पन्न नहीं करते हैं, से संबंधित संनिर्माण क्रियाकलाप विनियमित किए जाएंगे और लागू नियमों और विनियमों, यदि कोई हों, के अनुसार सक्षम प्राधिकारी की पूर्व अनुमति से ही न्यूनतम पर रखे जाएंगे।</p> <p>(ग) एक किलोमीटर से आगे आंचलिक महायोजना की अनुसार विनियमित होंगे।</p>
10.	प्रदूषण उत्पन्न न करने वाले लघु उद्योग।	पारिस्थितिक संवेदी जोन में देशीय माल से उत्पादों का उत्पादन करने वाले गैर प्रदूषण, गैर परिसंकटमय, लघु और सेवा उद्योग, कृषि, कृषि उद्यान या कृषि आधारित उत्पादों का उत्पादन करने वाले उद्योग सक्षम प्राधिकारी द्वारा अनुज्ञात किए जाएंगे।
11.	ईट भट्टों की स्थापना।	लागू विधियों के अनुसार विनियमित (अन्यथा उपबंधित के सिवाय)।
12.	वृक्षों की कटाई।	<p>(क) राज्य सरकार में सक्षम प्राधिकारी की पूर्व अनुमति के बिना वन, सरकारी या राजस्व या निजी भूमि पर या वनों में किंहीं वृक्षों की कटाई नहीं होगी।</p> <p>(ख) वृक्षों की कटाई, संबंधित केंद्रीय या राज्य अधिनियम या उसके अधीन बनाए गए नियमों के उपबंधों के अनुसार विनियमित होगी।</p>
13.	वन उत्पादों और गैर काष्ठ वन उत्पादों का संग्रहण।	लागू विधियों के अधीन विनियमित होंगे।


 State Level Environment Impact
 Assessment Authority, M.P.
 (EPCO)
 Parvataran Parisar
 E-5, Arera Colony, Bhopal (M.P.)

14.	विद्युत और दूरसंचार टावरों का परिनिर्माण और केबल बिछाना और अन्य बुनियादी ढांचे ।	लागू विधियों के अधीन विनियमित होंगे। भूमिगत केबल को बढावा दिया जाएगा।
15.	नागरिक सुख-सुविधाओं सहित बुनियादी ढांचे।	लागू विधियों, नियमों और विनियमन और उपलब्ध मार्गदर्शक सिद्धांतों के अनुसार न्यूनीकरण की उपायों के साथ विनियमित होंगे।
16.	विद्यमान सड़कों को चौड़ा करना और उन्हें सुदृढ़ करना तथा नई सड़कों का संनिर्माण ।	लागू विधियों, नियमों और विनियमन और उपलब्ध मार्गदर्शक सिद्धांतों के अनुसार न्यूनीकरण की उपायों के साथ विनियमित होंगे।
17.	पर्यटन से संबंधित क्रियाकलाप जैसे गर्म वायु गुब्बारों, हेलीकाप्टर, ड्रोन, माइक्रोलाइटस् आदि द्वारा पारिस्थितिक संवेदी जोन क्षेत्र के ऊपर से उड़ना जैसे क्रियाकलाप करना।	लागू विधियों के अधीन विनियमित होंगे ।
18.	पहाड़ी ढालों और नदी तटों का संरक्षण ।	लागू विधियों के अधीन विनियमित होंगे ।
19.	रात्रि में यानिक परिवहन का संचलन ।	लागू विधियों के अधीन वाणिज्यिक प्रयोजन के लिए विनियमित होंगे ।
20.	स्थानीय समुदायों द्वारा चल रही कृषि और बागवानी प्रथाओं के साथ पशुपालन, पशुपालन कृषि, जल कृषि और मछली पालन ।	स्थानीय उपयोग के लिए लागू विधियों के अधीन अनुज्ञात होंगे ।
21.	प्राकृतिक जल निकायों या सतही क्षेत्र में उपचारित बहिर्भाव और ठोस अपशिष्टों का निस्सारण ।	लागू विधियों के तहत बहिर्भाव का निस्सारण विनियमित होंगे।
22.	सतह और भूमिगत जल की वाणिज्यिक निकासी ।	लागू विधियों के अधीन विनियमित होंगे ।
23.	खुले कुआ, बोर कुआ, आदि के लिए कृषि और अन्य उपयोग ।	लागू विनियमित के अधीन विनियमित होंगे और संबंध उपयुक्त प्राधिकारी द्वारा क्रियाकलापों की सख्ती से मानीटरी की जाएगी।
24.	ठोस अपशिष्ट प्रबंधन ।	लागू विधियों के अधीन विनियमित होंगे ।
25.	विदेशी प्रजातियों को लाना।	लागू विधियों के अधीन विनियमित होंगे ।
26.	पारिस्थितिक पर्यटन।	लागू विधियों के अधीन विनियमित होंगे ।
27.	प्लास्टिक थैलों का उपयोग ।	लागू विधियों के अधीन विनियमित होंगे ।
28.	वाणिज्यिक साइनबोर्ड और होर्डिंग ।	लागू विधियों के अधीन विनियमित होंगे ।


 State Level Environment Impact
 Assessment Authority, M.P.
 (EPCO)
 Parvinder Parisar
 E-5, Arera Colony, Bhopal (M.P.)

ग. संवर्धित क्रियाकलाप		
29.	वर्षा जल संचयन ।	सक्रिय रूप से बढ़ावा दिया जाएगा ।
30.	जैविक खेती ।	सक्रिय रूप से बढ़ावा दिया जाएगा ।
31.	सभी गतिविधियों के लिए हरित प्रौद्योगिकी को ग्रहण करना ।	सक्रिय रूप से बढ़ावा दिया जाएगा ।
32.	कुटीर उद्योगों जिसके अंतर्गत ग्रामीण कारीगर आदि भी हैं।	सक्रिय रूप से बढ़ावा दिया जाएगा ।
33.	नवीकरणीय ऊर्जा स्रोत का उपयोग ।	जैव गैस, सौर प्रकाश आदि को बढ़ावा देना होगा ।
34.	कृषि वानिकी ।	सक्रिय रूप से बढ़ावा दिया जाएगा ।
35.	कौशल विकास ।	सक्रिय रूप से बढ़ावा दिया जाएगा ।
36.	मरम्मत भूमि/ वन/ वास की बहाली ।	सक्रिय रूप से बढ़ावा दिया जाएगा ।
37.	पर्यावरणीय जागरुकता।	सक्रिय रूप से बढ़ावा दिया जाएगा ।

5. मानीटरी समिति.—(1) केंद्रीय सरकार, पारिस्थितिक संवेदी जोन के प्रभावी मानीटरी के लिए एक मानीटरी समिति का गठन करती है जो निम्नलिखित से मिलकर बनेगी, अर्थात् :-

- | | | |
|--------|---|-------------|
| (i) | प्रभागीय आयुक्त, सागर- | अध्यक्ष; |
| (ii) | पर्यावरण के क्षेत्र में कार्य करने वाले गैर सरकारी संगठनों (जिसके अंतर्गत विरासत संरक्षण भी है) का तीन वर्ष की अवधि के लिए मध्य प्रदेश राज्य सरकार द्वारा नामनिर्दिष्ट एक प्रतिनिधि | सदस्य; |
| (iii) | मध्य प्रदेश सरकार द्वारा तीन वर्ष की अवधि के लिए नामनिर्दिष्ट पारिस्थितिक और पर्यावरण क्षेत्र का एक विशेषज्ञ | सदस्य; |
| (iv) | मध्य प्रदेश प्रदूषण नियंत्रण बोर्ड का प्रतिनिधि | सदस्य; |
| (v) | मुख्य वन संरक्षक, छतरपुर | सदस्य |
| (vi) | जिला कलेक्टर, टीकमगढ़ | सदस्य; |
| (vii) | आयुक्त, नगर निगम, सागर | सदस्य; |
| (viii) | अधीक्षण अभियंता, लोक स्वास्थ्य विभाग, टीकमगढ़ | सदस्य; |
| (ix) | मुख्य कार्यकारी अधिकारी, जिला पंचायत, टीकमगढ़ | सदस्य; |
| (x) | शहर एवं ग्राम योजना विभाग के जिला अधिकारी - | सदस्य; |
| (xi) | राज्य जैव-विविधता बोर्ड का सदस्य | सदस्य; और |
| (xii) | वन्यजीव वार्डन, ओरछा वन्यजीव अभयारण्य | सदस्य सचिव। |


 State Level Environment Impact
 Assessment Authority, M.P.
 (EPCO)
 Parvavaran Parisar
 E-5, Arera Colony, Bhopal (M.P.)

6. निर्देश निबंधन

(1) मानीटरी समिति इस अधिसूचना के उपबंधों के अनुपालन को मानीटर करेगी।

(2) मानीटरी समिति का कार्यकाल तीन वर्ष का होगा।

(3) पारिस्थितिक संवेदी जोन में भारत सरकार के तत्कालीन पर्यावरण और वन मंत्रालय की अधिसूचना सं. का.आ. 1533(अ) तारीख 14 सितंबर, 2006 की अनुसूची में के अधीन सम्मिलित क्रियाकलापों और इस अधिसूचना के पैरा 4 के अधीन प्रतिषिद्ध गतिविधियों के सिवाय आने वाले ऐसे क्रियाकलापों की दशा में वास्तविक विनिर्दिष्ट स्थलीय दशाओं पर आधारित मानीटरी समिति द्वारा संवीक्षा की जाएगी और उक्त अधिसूचना के उपबंधों के अधीन पूर्व पर्यावरण निकासी के लिए केन्द्रीय सरकार के पर्यावरण, वन और जलवायु परिवर्तन मंत्रालय को निर्दिष्ट की जाएगी।

(4) इस अधिसूचना के पैरा 4 के अधीन यथा विनिर्दिष्ट प्रतिषिद्ध क्रियाकलापों के सिवाय, भारत सरकार के तत्कालीन पर्यावरण और वन मंत्रालय की अधिसूचना संख्यांक का.आ. 1533(अ) तारीख 14 सितंबर, 2006 की अधिसूचना के अनुसूची के अधीन ऐसे क्रियाकलापों, जिन्हें सम्मिलित नहीं किया गया है, परंतु पारिस्थितिक संवेदी जोन में आते हैं, ऐसे क्रियाकलापों की वास्तविक विनिर्दिष्ट स्थलीय दशाओं पर आधारित मानीटरी समिति द्वारा संवीक्षा की जाएगी और उसे संबद्ध विनियामक प्राधिकरणों को निर्दिष्ट किया जाएगा।

(5) मानीटरी समिति का सदस्य-सचिव या संबद्ध कलक्टर या संरक्षित क्षेत्र का प्रभारी ऐसे व्यक्ति के विरुद्ध, जो इस अधिसूचना के किसी उपबंध का उल्लंघन करता है, पर्यावरण (संरक्षण) अधिनियम, 1986 की धारा 19 के अधीन परिवाद फाइल करने के लिए सक्षम होगा।

(6) मानीटरी समिति मुद्दों के आधार पर अपेक्षाओं पर निर्भर रहते हुए संबद्ध विभागों के प्रतिनिधियों या विशेषज्ञों, औद्योगिक संगमों या संबद्ध पणधारियों के प्रतिनिधियों को अपने विचार-विमर्श में सहायता के लिए आमंत्रित कर सकेगी।

(7) मानीटरी समिति प्रत्येक वर्ष की 31 मार्च तक की अपनी वार्षिक कार्रवाई रिपोर्ट राज्य के मुख्य वन्यजीव वार्डन को उपाबंध VI में उपबंधित रूप विधान के अनुसार उक्त वर्ष के 30 जून तक प्रस्तुत करेगी।


(8) केन्द्रीय सरकार का पर्यावरण, वन और जलवायु परिवर्तन मंत्रालय मानीटरी समिति को अपने कृत्यों के प्रभावी निर्वहन के लिए समय-समय पर ऐसे निर्देश दे सकेगा, जो वह ठीक समझे।

(9) इस अधिसूचना के उपबंधों को प्रभाव देने के लिए केन्द्रीय सरकार और राज्य सरकार अतिरिक्त उपाय, यदि कोई हों, विनिर्दिष्ट कर सकेंगे।

7. भारत के माननीय उच्चतम न्यायालय या उच्च न्यायालय या राष्ट्रीय हरित प्राधिकरण द्वारा पारित कोई आदेश या पारित होने वाले किसी आदेश, यदि कोई हों, के अधीन, इस अधिसूचना के उपबंध होंगे।

[फा. सं. 25/63/2015-ई एस जेड]

ललित कपूर, वैज्ञानिक 'जी'


State Level Environment Impact
Assessment Authority, M.P.
(EPCG)
Parvatan Pansa:
E-5, Areta Colony, Bhopal (M.P.)

उपाबंध - I

ओरछा पारिस्थितिक संवेदी जोन की सीमा का वर्णन

ओरछा वन्यजीव अभयारण्य की परिधि 2 किलोमीटर में पारिस्थितिक संवेदी जोन में प्रस्तावित है, ओरछा नगर (100 मीटर परिधि) का आवासीय क्षेत्र छोड़कर और उत्तर प्रदेश के क्षेत्र छोड़कर है। पारिस्थितिक संवेदी जोन का कुल क्षेत्र 24.84 वर्ग किलोमीटर है। पारिस्थितिक संवेदी जोन की परिधि के अंतर्गत 17 ग्राम आते हैं। पारिस्थितिक संवेदी जोन की उत्तरी सीमा उत्तर प्रदेश की सीमा को छूती है, पारिस्थितिक संवेदी जोन की पूर्वी सीमा 8 ग्रामों से घिरी हुई है जिसमें लीधोरा, बाघपुरा, सेवारी, मदोरी, गुलेनदा, सरसोरा, कोटी और नाटा ग्राम सम्मिलित है। पारिस्थितिक संवेदी जोन की दक्षिणी सीमा उत्तर प्रदेश की सीमा को छूती है। पारिस्थितिक संवेदी जोन की पश्चिमी सीमा में 9 ग्रामों अर्थात् मजरा, मदोर, लादपुरा, फुतेरा, गुनदराई, गंज, ओरछा, नकटा और आज्ञादपुरा आदि सम्मिलित हैं।

उपाबंध-II

ओरछा वन्यजीव अभयारण्य के चारों कोनों के अक्षांश और देशांतर

क्र. सं.	दिशा	देशांतर	अक्षांश
1	2	3	4
1.	उत्तर	25°22' 36.556"	78°39' 35.029"
2.	दक्षिण	25°13' 59.507"	78°34' 02.889"
3.	पूर्व	25°18' 22.323"	78°38' 42.387"
4.	पश्चिम	25°18' 44.926"	78°36' 05.323"

उपाबंध III

प्रस्तावित पारिस्थितिक संवेदी जोन के चारों कोनों के अक्षांश और देशांतर

क्र. सं.	दिशा	देशांतर	अक्षांश
1	2	3	4
1.	उत्तर	25°23' 47.549"	78°39' 48.401"
2.	दक्षिण	25°17' 40.187"	78°39' 41.058"
3.	पूर्व	25°12' 39.476"	78°34' 08.388"
4.	पश्चिम	25°15' 57.981"	78°33' 39.515"

उपाबंध IV

पारिस्थितिक संवेदी जोन के अंतर्गत आने वाले ग्रामों का विवरण

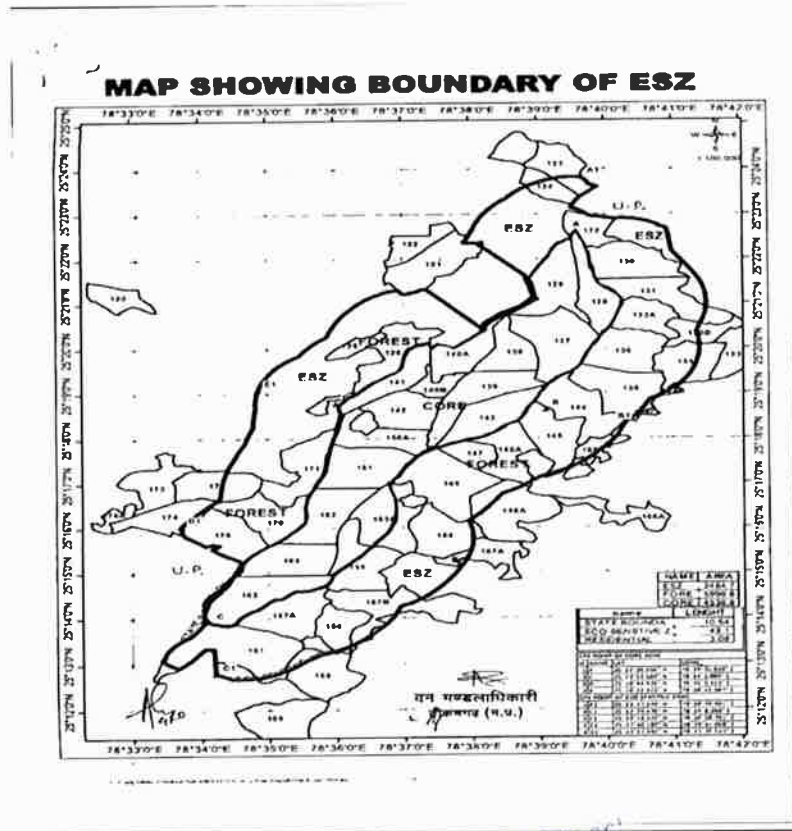
क्र. सं.	ग्राम के नाम	देशांतर	अक्षांश	विवरण
1.	अज्ञादपुर	25°23'19.44"	78°38'42.91"	जिला टीकमगढ़ (मध्य प्रदेश)
2.	नकता (कुशनगर)	25°21'58.27"	78°38'23.33"	जिला टीकमगढ़ (मध्य प्रदेश)
3.	ओरछा	25°20'45.17"	78°38'28.37"	जिला टीकमगढ़ (मध्य प्रदेश)

State Level Environment Impact
Assessment Authority, M.P.
(EPCO)
Paryavaran Parisar
E-5, Arera Colony, Bhopal (M.P.)

4.	गंज	25°21'00.66"	78°37'35.60"	जिला टीकमगढ़ (मध्य प्रदेश)
5.	गुनधराई	25°21'05.75"	78°36'52.76"	जिला टीकमगढ़ (मध्य प्रदेश)
6.	फुतेरा	25°20'32.53"	78°37'21.53"	जिला टीकमगढ़ (मध्य प्रदेश)
7.	लाडपुरा	25°19'31.88"	78°35'56.15"	जिला टीकमगढ़ (मध्य प्रदेश)
8.	मडोर	25°17'24.43"	78°34'40.57"	जिला टीकमगढ़ (मध्य प्रदेश)
9.	मजरा	25°17'09.15"	78°35'07.71"	जिला टीकमगढ़ (मध्य प्रदेश)
10.	नाटा	25°12'52.06"	78°35'07.75"	जिला टीकमगढ़ (मध्य प्रदेश)
11.	कोटी	25°13'23.97"	78°35'35.99"	जिला टीकमगढ़ (मध्य प्रदेश)
12.	सरसौरा	25°14'46.14"	78°36'48.91"	जिला टीकमगढ़ (मध्य प्रदेश)
13.	गोलपुरा	25°15'07.30"	78°36'52.51"	जिला टीकमगढ़ (मध्य प्रदेश)
14.	मदोरी	25°15'08.91"	78°37'47.95"	जिला टीकमगढ़ (मध्य प्रदेश)
15.	सेवरी	25°16'34.10"	78°38'15.27"	जिला टीकमगढ़ (मध्य प्रदेश)
16.	बगपुरा	25°17'20.14"	78°38'55.01"	जिला टीकमगढ़ (मध्य प्रदेश)
17.	लिधोरा	25°20'25.65"	78°41'10.12"	जिला टीकमगढ़ (मध्य प्रदेश)

उपाबंध- V

ओरछा वन्यजीव अभयारण्य के पारिस्थितिक संवेदी जोन का मानचित्र



State Level Environment Impact
Assessment Authority, U.P.
(EPCO)
Parvatan Parisar
E-5, Aera Colony, Ghosia (M.P.)

उपाबंध VI

पारिस्थितिक संवेदी जोन मानीटरी समिति - की गई कार्रवाई की रिपोर्ट का रूप विधान

1. बैठकों की संख्या और तिथि ।
2. बैठकों का कार्यवृत्त : कृपया मुख्य उल्लेखनीय बिंदुओं का वर्णन करें। बैठक के कार्यवृत्त को एक पृथक अनुबंध में उपाबद्ध करें।
3. आंचलिक महायोजना की तैयारी की प्रास्थिति जिसके अंतर्गत पर्यटन महायोजना।
4. भू-अभिलेख में सदृश्य त्रुटियों के सुधार के लिए ब्यौहार किए गए मामलों का सारांश।
5. पर्यावरण समाघात निर्धारण अधिसूचना, 2006 के अधीन आने वाली गतिविधियों की संविधा के मामलों का सारांश। ब्यौरे एक पृथक् उपाबंध के रूप में उपाबद्ध किए जा सकते हैं।
6. पर्यावरण समाघात निर्धारण अधिसूचना, 2006 के अधीन न आने वाली गतिविधियों की संविधा के मामलों का सारांश। ब्यौरे एक पृथक् उपाबंध के रूप में उपाबद्ध किए जा सकते हैं।
7. पर्यावरण (संरक्षण) अधिनियम, 1986 की धारा 19 के अधीन दर्ज की गई शिकायतों का सारांश।
8. कोई अन्य महत्वपूर्ण विषय।

MINISTRY OF ENVIRONMENT, FOREST AND CLIMATE CHANGE

NOTIFICATION

New Delhi, the 26th May, 2017

S.O. 1700(E).—The following draft of the notification, which the Central Government proposes to issue in exercise of the powers conferred by sub-section (1), read with clauses (v) and (xiv) of sub-section (2) and sub-section (3) of section 3 of the Environment (Protection) Act, 1986 (29 of 1986) is hereby published, as required under sub-rule (3) of rule 5 of the Environment (Protection) Rules, 1986, for the information of the public likely to be affected thereby; and notice is hereby given that the said draft notification shall be taken into consideration on or after the expiry of a period of sixty days from the date on which copies of the Gazette containing this notification are made available to the public;


Any person interested in making any objections or suggestions on the proposals contained in the draft notification may forward the same in writing, for consideration of the Central Government within the period so specified to the Secretary, Ministry of Environment, Forest and Climate Change, Indira ParyavaranBhawan, Jorbagh Road, Aliganj, New Delhi-110003, or send it to the e-mail address of the Ministry at esz-mef@nic.in.

Draft Notification

WHEREAS, the Orchha Wildlife Sanctuary spreads over an area of 45.36 Square Kilometers is located in Tikamgarh district in the State of Madhya Pradesh and is connected with Orchha territorial range and babina range in Uttar Pradesh;

AND WHEREAS, the Orchha Wildlife Sanctuary is extremely rich in flora and fauna. Orchha Wildlife Sanctuary are rich in biodiversity.

AND WHEREAS, Orchha Wildlife Sanctuary contains 4 tortoises species, 16 fish species, 97 bird species and 4 vulture species in Orchha Wildlife Sanctuary and the flora and fauna details are as follows:-


State Level Environment Impact
Assessment Authority, M.P.
(EPCO)
Paryavaran Parisar
E-5, Arera Colony, Bhopal (M.P.)

Mango (*Mangifera Indica*), Arjun (*Terminalia arjuna*), Achar (*Buehanania lanjan*), Amla (*Eblica officinale*), Amaltas (*Casia fistula*), Bel (*Eagle marmelus*), Ber (*Zizyphus jujube*), Bargad (*Ficus bengalensis*), Bahera (*Terminilia bellarica*), Bija (*Pterocarpus marsupium*), Bans (*Dendrocalamus strictus*), Babul (*Aecacia Arabica*), Chirol (*Holopteelea integrifolia*), Dhobin (*Dalbergia paniculata*), Dudhi (*Wrighti tiatinctoria*), Dab (*Dasmotachya bipinnata*), Gular (*Ficus Glomeratg*), Ghont (*Zizyphus eylopyra*), Haldu (*Adina cardifolia*), Khair (*Acacia catechy*), Kardhai (*Anogesus penduls*), Kachannar (*Bauhanian variegata*), Kasai (*Bridelia retusa*), Kumbhi (*Carea arbore*), Kari (*Miliusa tomentosa*), Kaim (*Mitragyna pariflora*), Kullu (*Sterculia urens*), Mahua (*Madhuca latifolia*), Gunja (*Kannea gradis*), Munj (*Saccharum munja*), Neem (*Azadirachta indica*), Palas (*Buteomonosperma*), Pakar (*Ficus infectoria*), Papal (*Ficus rdigiosa*), Pliuli (*Allaterpsis*), Rohan (*Soymida febrifuga*), Reunjha (*Acacia levcophloea*), Shisham (*Dalbergia sissoo*), Safedsiriss (*Albizia procera*), Siris (*Albizia leabeek*), Salai (*Bosweleia sarreta*), Semal (*Bombox ceiba*), Sajha (*Lagerstroemia parviflora*), imli (*Tamarindus indicus*), Sagon (*Tectona grandis*), Tendu (*Diospyros melenoxylon*), Tinsa (*Ougenia dalbergioides*), Umar (*Ficus glomerata*);

Cheetal (*Axis*), Blue Bull (*Boselaphu stragocamelus*), Jackal (*Canisa ureus*), Barking Deer (*Muntiacus muntijak*), Indian Fox (*Vulpes benglensis*), Wild boar (*Susscrofa*), Hyena (*Hyaena hyaena*), Indian hare (*Leupus nigracollis*), Porcupine (*Hystrix indica*), Black faced monkey (*Presbytis entellus*), Red faced monkey (*Macaca mulata*), Bat (*Cynopterus sphinx pteropus ginganteus*) Mongoose (*Herpestes edwardsi*), Indian field mouse (*Rettus refescena*), Chinkara (*Gazell gazelle*), Five striped palm squirrel (*Funambulus pennanti*), Jungle cat (*Felis chaus*), Bigoos (*Melivora capensis*);

AND WHEREAS, it is necessary to conserve and protect the area, the extent and boundaries of which are specified in paragraph 1 of this notification, around the protected area of Orchha Wildlife Sanctuary as Eco-sensitive Zone from ecological, environmental and biodiversity point of view and to prohibit industries or class of industries and their operations and processes in the said Eco-sensitive Zone;

NOW THEREFORE, in exercise of the powers conferred by sub-section(1) and clauses (v) and (xiv) of sub-section (2) and sub-section (3) of section 3 of the Environment (Protection) Act 1986 (29 of 1986) read with sub-rule (3) of rule 5 of the Environment (Protection) Rules, 1986, the Central Government hereby notifies an area to an extent two kilometers periphery of Orchha Wildlife Sanctuary, except at residential area of Orchha town (100 meters periphery) and excluding area of Uttar Pradesh as Orchha Wildlife Sanctuary Eco-sensitive Zone (hereinafter referred to as the Eco-sensitive Zone), in the state of Madhya Pradesh details of which are as under, namely:—

1. **Extent and boundaries of Eco-sensitive Zone.**—(1) The extent of Eco-sensitive Zone is two kilometres periphery of Orchha Wildlife Sanctuary, except at residential area of Orchha town (100 meters periphery) and excluding area of Uttar Pradesh and the Eco-sensitive Zone is spread over an area of 24.84 square kilometres and boundary description of the said Zone is given at **Annexure-I**.

(2). The co-ordinates of the Wildlife Sanctuary and Eco-sensitive Zone are given in **Annexure-II and III respectively**.

(3) The list of 17 villages and their co-ordinates falling under the said Eco-sensitive Zone is annexed as **Annexure-IV**.

(4) The map of the Eco-sensitive Zone along with boundary details and latitudes and longitudes is appended as **Annexure-V**.

2. **Zonal Master Plan for Eco-sensitive Zone.**—(1) The State Government shall, for the purpose of the Eco-sensitive Zone prepare, a Zonal Master Plan, within a period of two years from the date of publication of final notification in the Official Gazette, in consultation with local people and adhering to the stipulations given in this notification.

State Level Environment Impact
Assessment Authority, M.P.
(EPCO)
Parvinder Parihar
E-5, Area 1, Bhopal (M.P.)

- (2) The zonal master plan shall be approved by the Competent Authority in the State Government.
- (3) The Zonal Master Plan for the Eco-sensitive Zone shall be prepared by the State Government in such manner as is specified in this notification and also in consonance with the relevant Central and State laws and the guidelines issued by the Central Government, if any.
- (4) The Zonal Master Plan shall be prepared in consultation with all concerned State Departments, namely:—
- (i) Environment;
 - (ii) Forest and Wildlife;
 - (iii) Agriculture;
 - (iv) Revenue;
 - (v) Urban Development;
 - (vi) Tourism;
 - (vii) Rural Development;
 - (viii) Irrigation and Flood Control;
 - (ix) Municipal;
 - (x) Panchayati Raj;
 - (xi) Public Works Department


for integrating environmental and ecological considerations into it.

- (5) The Zonal Master Plan shall not impose any restriction on the approved existing land use, infrastructure and activities, unless so specified in this notification and the said Plan shall factor in improvement of all infrastructure and activities to be more efficient and eco-friendly.
- (6) The Zonal Master Plan shall provide for restoration of denuded areas, conservation of existing water bodies, management of catchment areas, watershed management, groundwater management, soil and moisture conservation, needs of local community and such other aspects of the ecology and environment that need attention.
- (7) The Zonal Master Plan shall demarcate all the existing worshipping places, village and urban settlements, types and kinds of forests, agricultural areas, fertile lands, green area, such as, parks and like places, horticultural areas, orchards, lakes and other water bodies with supporting maps and the Plan shall be supported by Maps giving details of existing and proposed land use features.
- (8) The Zonal Master Plan shall regulate development in Eco-sensitive Zone so as to ensure eco-friendly development for livelihood security of local communities.
- (9) The Zonal Master Plan shall be a reference document for the Monitoring Committee for carrying out its functions of monitoring under the provisions of this notification.

3. **Measures to be taken by State Government.**—The State Government shall take the following measures for giving effect to the provisions of this notification, namely:—

(1) **Land use.**—

Forests, horticulture areas, agricultural areas, parks and open spaces earmarked for recreational purposes in the Eco-sensitive Zone shall not be used or converted into areas for major commercial or industrial activities and such areas shall be clearly defined in the Zonal Master Plan along with maps:


State Level Environment Impact
Assessment Authority, M.P.
(EPCO)
Paryavaran Parisar
E-5, Arera Colony, Bhopal (M.P.)

Provided that the conversion of agricultural and other lands within the Eco-sensitive Zone may be permitted on the recommendation of the Monitoring Committee, and with the prior approval of the State Government, to meet the residential needs of the local residents such as—

- (i) widening and strengthening of existing roads and construction of new roads;
- (ii) construction and renovation of infrastructure and civic amenities;
- (iii) small scale industries not causing pollution;
- (iv) cottage industries including village industries; convenience stores and local amenities supporting eco-tourism including home stay; and
- (v) promoted activities as listed in paragraph 4:

Provided further that no use of tribal land shall be permitted for commercial and industrial development activities without the prior approval of the State Government and without compliance of the provisions of article 244 of the Constitution or the law for the time being in force, including the Scheduled Tribes and other Traditional Forest Dwellers (Recognition of Forest Rights) Act, 2006 (2 of 2007):

Provided also that any error appearing in the land records within the Eco-sensitive Zone shall be corrected by the State Government, after obtaining the views of Monitoring Committee, once in each case and the correction of said error shall be intimated to the Central Government in the Ministry of Environment, Forest and Climate Change:

Provided also that the above correction of error shall not include change of land use in any case except as provided under this sub-paragraph:

Provided also that there shall be no consequential reduction in green area, such as forest area and agricultural area and efforts shall be made to reforest the unused or unproductive agricultural areas with afforestation and habitat restoration activities.

- (2) **Natural springs.**—The catchment areas of all natural springs shall be identified and plans for their conservation and rejuvenation shall be incorporated in the Zonal Master Plan and the guidelines shall be drawn up by the State Government in such a manner as to prohibit development activities at or near these areas as which are detrimental to such areas
- (3) **Tourism.**—(a) All new tourism activities or expansion of existing tourism activities within the Eco-sensitive Zone shall be as per the Tourism Master Plan for the Eco-sensitive Zone.
 (b) The Tourism Master Plan shall be prepared by Department of Tourism in consultation with the Departments of Environment and Forests, Government of Madhya Pradesh.
 (c) The Tourism Master Plan shall form a part of the Zonal Master Plan.
 (d) The tourism activities shall be regulated as under, namely:—
 (i) no new construction of hotels and resorts shall be allowed within One kilo-metre from the boundary of the Wildlife Sanctuary or upto the extent of the Eco-sensitive Zone whichever is nearer:
 Provided that beyond the distance of One kilometre from the boundary of the Wildlife Sanctuary till the extent of the Eco-sensitive Zone, the establishment of new hotels and resorts shall be permitted only in pre-defined and designated areas for eco-tourism facilities as per Tourism Master Plan;
 (ii) all new tourism activities or expansion of existing tourism activities within the Eco-sensitive Zone shall be in accordance with the guidelines issued by the Central Government in the Ministry of Environment, Forest and Climate Change and the eco-tourism guidelines issued by National Tiger Conservation Authority (as amended from time to time) with emphasis on eco-tourism;

State Level Environment Impact
 Assessment Authority, M.P.
 (EPCO)
 Registration Pariser
 E-5, Air 2, 201A, Durgam (M.P.)

- (iii) till the Zonal Master Plan is approved, development for tourism and expansion of existing tourism activities shall be permitted by the concerned regulatory authorities based on the actual site specific scrutiny and recommendation of the Monitoring Committee.
- (4) **Natural heritage.**—All sites of valuable natural heritage in the Eco-sensitive Zone, such as the gene pool reserve areas, rock formations, waterfalls, springs, gorges, groves, caves, points, walks, rides, cliffs, etc., shall be identified and preserved and plan shall be drawn up for their protection and conservation, within six months from the date of publication of the final notification and such plan shall form part of the Zonal Master Plan.
- (5) **Man-made heritage sites.**—Buildings, structures, artefacts, areas and precincts of historical, architectural, aesthetic and cultural significance shall be identified in the Eco-sensitive Zone and plans for their conservation shall be prepared within six months from the date of publication of the final notification and incorporated in the Zonal Master Plan.
- (6) **Noise pollution.**—The Environment Department of the State Government or the Madhya Pradesh State Pollution Control Board shall draw up guidelines and regulations for the control of noise pollution in the Eco-sensitive Zone in accordance with the provisions of the Air (Prevention and Control of Pollution) Act, 1981 (14 of 1981) and the rules made thereunder.
- (7) **Air pollution.**—The Environment Department of the State Government or the Madhya Pradesh State Pollution Control Board shall draw up guidelines and regulations for the control of air pollution in the Eco-sensitive Zone in accordance with the provisions of the Air (Prevention and Control of Pollution) Act, 1981 (14 of 1981) and the rules made thereunder.
- (8) **Discharge of effluents.**—The discharge of treated effluent in Eco-sensitive Zone shall be in accordance with the provisions of the Water (Prevention and Control of Pollution) Act, 1974 (6 of 1974) and the rules made thereunder.
- (9) **Solid wastes.**—Disposal of solid wastes shall be as under:—
- (a) the solid waste disposal in Eco-sensitive Zone shall be carried out in accordance with the provisions of the Solid Waste Management Rules, 2016, published by the Government of India in the Ministry of Environment, Forest and Climate Change *vide* notification number S.O. 1357(E), dated the 8th April, 2016 as amended from time to time;
- (b) the local authorities shall draw up plans for the segregation of solid wastes into biodegradable and non-biodegradable components;
- (c) the biodegradable material shall be recycled preferably through composting or vermiculture; and
- (d) the inorganic material may be disposed in an environmentally acceptable manner at site(s) identified outside the Eco-sensitive Zone and no burning or incineration of solid wastes shall be permitted in the Eco-sensitive Zone.
- (10) **Bio-medical waste.**—The bio-medical waste disposal in the Eco-sensitive Zone shall be carried out in accordance with the provisions of the Bio-Medical Waste Management Rules, 2016, published by the Government of India in the Ministry of Environment, Forest and Climate Change *vide* notification number G.S.R. 343(E), dated the 28th March, 2016, as amended from time to time.
- (11) **Vehicular traffic.**—The vehicular movement of traffic shall be regulated in a habitat friendly manner and specific provisions in this regard shall be incorporated in the Zonal Master Plan and till such time as the Zonal Master Plan is prepared and approved by the competent authority in the State Government, Monitoring Committee shall monitor compliance of vehicular movement under the relevant Acts and the rules and regulations made thereunder.

State Level Environment Impact
Assessment Authority, M.P.
(EPCO)
Paryavaran Parisar
E-5, Arera Colony, Bhopal (M.P.)

(12) **Industrial units.**—(a) No establishment of new wood based industries within the Eco-sensitive Zone shall be permitted except the existing wood based industries set up as per the law.

(b) No establishment of any new industry causing water, air, soil, noise pollution within the proposed Eco-sensitive Zone shall be permitted.


4. **List of activities prohibited or to be regulated within Eco-sensitive Zone.**—All activities in the Eco-sensitive Zone shall be governed by the provisions of the Environment (Protection) Act, 1986 (29 of 1986) and the rules made thereunder, and be regulated in the manner specified in the table below, namely:—

TABLE

Sl. No.	Activity	Description
(1)	(2)	(3)
A. Prohibited Activities		
1.	Commercial Mining	(a) All new and existing (minor and major minerals), stone quarrying and crushing units shall be prohibited with immediate effect except for meeting the domestic needs of bona fide local residents including digging of earth for construction or repair of houses and for manufacture of country tiles or bricks for housing for personal construction. (b) The mining operations shall be carried out in accordance with the order of the Hon'ble Supreme Court dated the 4 th August, 2006 in the matter of T.N. Godavarman Thirumulpad Vs. UOI in W.P.(C) No.202 of 1995 and dated 21 st April, 2014 in the matter of Goa Foundation Vs. UOI in W.P.(C) No.435 of 2012.
2.	Setting up of industries causing pollution (Water, Air, Soil, Noise, etc.).	No new or expansion of polluting industries in the Eco-sensitive Zone shall be permitted: Provided that the industries categorised as Green or White in the Central Pollution Control Board Classification including agro-based small scale industries, shall be regulated as per applicable regulations.
3.	Establishment of major hydroelectric project.	Prohibited (except as otherwise provided) as per applicable laws.
4.	Use or production of any hazardous substances.	Prohibited (except as otherwise provided) as per applicable laws.
5.	Discharge of untreated effluents in natural water bodies or land area.	Prohibited (except as otherwise provided) as per applicable laws
6.	Establishment of large-scale commercial livestock and poultry farms by firms, companies, etc.	Prohibited (except as otherwise provided) as per applicable laws except for meeting local needs.
7.	Setting of new saw mills.	No new or expansion of existing saw mills shall be permitted within the Eco-sensitive Zone.
B. Regulated Activities		
8.	Commercial establishment of hotels and resorts.	No new commercial hotels and resorts shall be permitted within One Kilometer of the boundary of the Protected Area or up to the extent of Eco-sensitive Zone, whichever is nearer, except for small temporary structures for Eco-tourism activities: Provided that, beyond One Kilometer from the boundary of the

State Level Environment Impact
Assessment Authority, M.P.
(EPCO)
Daryavaran Parisar
E-5, Arise Vihar, Bhopal (M.P.)

		Protected Area or up to the extent of Eco-sensitive Zone whichever is nearer, all new tourist activities or expansion of existing activities shall be in conformity with the Tourism Master Plan and guidelines as applicable.
9.	Construction activities	(a) No new commercial construction of any kind shall be permitted within One Kilometer from the boundary of the Protected Area or upto extent of the Eco-sensitive Zone whichever is nearer: Provided that, local people shall be permitted to undertake construction in their land for their use including the activities listed in sub paragraph (1) of paragraph 3 as per building byelaws. (b) The construction activity related to small scale industries not causing pollution shall be regulated and kept at the minimum, with the prior permission from the competent authority as per applicable rules and regulations, if any. (c) Beyond one Kilometer it shall be regulated as per the Zonal Master Plan.
10.	Small scale industries not causing pollution.	Non-polluting, non-hazardous, small-scale and service industry, agriculture, floriculture, horticulture or agro-based industry producing products from indigenous materials from the Eco-sensitive Zone shall be permitted by the competent Authority
11.	Setting up of brick kilns.	Regulated (except as otherwise provided) as per applicable laws
12.	Felling of trees.	(a) There shall be no felling of trees on the forest or Government or revenue or private lands without prior permission of the competent authority in the State Government. (b) The felling of trees shall be regulated in accordance with the provisions of the concerned Central or State Act and the rules made thereunder.
13.	Collection of Forest Produce or Non-Timber Forest Produce (NTFP).	Regulated under applicable laws.
14.	Erection of electrical and communication towers and laying of cables and other infrastructures	Regulated under applicable law (underground cabling may be promoted).
15.	Infrastructure including civic amenities	Shall be done with mitigation measures, as per applicable laws, rules and regulation and available guidelines.
16.	Widening and strengthening of existing roads and construction of new roads.	Shall be done with mitigation measures, as per applicable laws, rules and regulation and available guidelines.
17.	Undertaking other activities related to tourism like over flying the Eco-sensitive Zone area by hot air balloon, helicopter, drones, Microlites, etc.	Regulated under applicable law.
18.	Protection of hill slopes and river banks.	Regulated under applicable laws.


 State Level Environment Impact
 Assessment Authority, M.P.
 (EPCO)
 Paryavaran Parisar
 E-5, Arera Colony, Bhopal (M.P.)

19.	Movement of vehicular traffic at night.	Regulated for commercial purpose under applicable laws.
20.	Ongoing agriculture and horticulture practices by local communities along with dairies, dairy farming, aquaculture and fisheries.	Permitted under applicable laws for use of locals.
21.	Discharge of treated effluents in natural water bodies or land area.	The discharge of treated effluent shall be regulated as per applicable laws.
22.	Commercial extraction of surface and ground water.	Regulated under applicable law.
23.	Open Well, Bore Well, etc. for agriculture or other usage.	Regulated under applicable laws and the activity shall be strictly monitored by the concerned appropriate authority.
24.	Solid Waste Management.	Regulated under applicable laws.
25.	Introduction of exotic species.	Regulated under applicable laws.
26.	Eco-tourism.	Regulated under applicable laws.
27.	Use of polythene bags.	Regulated under applicable laws.
28.	Commercial sign boards and hoardings.	Regulated under applicable laws.
C. Promoted Activities		
29.	Rain water harvesting.	Shall be actively promoted.
30.	Organic farming.	Shall be actively promoted.
31.	Adoption of green technology for all activities.	Shall be actively promoted.
32.	Cottage industries including village artisans, etc.	Shall be actively promoted.
33.	Use of renewable energy.	Bio gas, solar light etc. to be actively promoted.
34.	Agro-Forestry.	Shall be actively promoted.
35.	Skill Development.	Shall be actively promoted.
36.	Restoration of Degraded Land, Forests and Habitat.	Shall be actively promoted.
37.	Environmental Awareness.	Shall be actively promoted.

5. **Monitoring Committee.**—The Central Government hereby constitutes a Monitoring Committee for effective monitoring of the Eco-sensitive Zone, which shall comprise of the following namely:—

- (i) Divisional Commissioner, Sagar -Chairman;
- (ii) One representative of Non-Governmental Organisations working in the field of environment (including heritage conservation) to be nominated by the Government of Madhya Pradesh for a period of three years - Member;
- (iii) An expert in the area of ecology and environment to be nominated by the Government of Madhya Pradesh for a period of three years -Member;
- (iv) Representative of Madhya Pradesh Pollution Control Board -Member;

State Level Environment Impact
Assessment Authority, M.P.
(EPCO)
Bijay Lal Mishra
2-6, Arera Colony, Bhopal (M.P.)

- | | |
|--|--------------------|
| (v) Chief Conservator of Forests, Chhatarpur | -Member; |
| (vi) District Collector, Tikamgarh | -Member; |
| (vii) Commissioner, Nagar Nigam, Sagar- | -Member; |
| (viii) Superintending Engineer, Public Health Department Tikamgarh | -Member; |
| (ix) Chief Executive Officer of Zilla Panchayat, Tikamgarh | -Member; |
| (x) District Officer of Town and Country Planning Department | - Member; |
| (xi) Member of State Biodiversity Board | -Member; and |
| (xii) Wildlife Warden of Orchha Wildlife Sanctuary | -Member-Secretary. |

6. Terms of Reference.—

- (1) The Monitoring Committee shall monitor the compliance of the provisions of this notification.
 - (2) The tenure of the Committee shall be three years.
 - (3) The activities that are covered in the Schedule to the notification of the Government of India in the erstwhile Ministry of Environment and Forests number S.O. 1533(E), dated the 14th September, 2006, and are falling in the Eco-sensitive Zone, except the prohibited activities as specified in column(3) of the Table under paragraph 4 thereof, shall be scrutinised by the Monitoring Committee based on the actual site-specific conditions and referred to the Central Government in the Ministry of Environment, Forest and Climate Change for prior environmental clearances under the provisions of the said notification.
 - (4) The activities that are not covered in the Schedule to the notification of the Government of India in the erstwhile Ministry of Environment and Forests number S.O. 1533(E), dated the 14th September, 2006 but are falling in the Eco-sensitive Zone, except the prohibited activities as specified in column (3) of the Table under paragraph 4 thereof, shall be scrutinised by the Monitoring Committee based on the actual site-specific conditions and referred to the concerned regulatory authorities.
 - (5) The Member-Secretary of the Monitoring Committee or the concerned Collector or the concerned work in-charge shall be competent to file complaints under section 19 of the Environment (Protection) Act, 1986 against any person who contravenes the provisions of this notification.
 - (6) The Monitoring Committee may invite representatives or experts from concerned Departments, representatives from industry associations or concerned stakeholders to assist in its deliberations depending on the requirements on issue to issue basis.
 - (7) The Monitoring Committee shall submit the annual action taken report of its activities as on 31st March of every year by 30th June of that year to the Chief Wildlife Warden in the State of Madhya Pradesh as per the performa appended at **Annexure VI**.
 - (8) The Central Government in the Ministry of Environment, Forest and Climate Change may give such directions, as it deems fit, to the Monitoring Committee for effective discharge of its functions.
 - (9) The Central Government and State Government may specify additional measures, if any, for giving effect to provisions of this notification.
7. The provisions of this notification shall be subject to the orders, if any, passed or to be passed by the Hon'ble Supreme Court of India or the High Court or the National Green Tribunal.

[F. No. 25/63/2015-ESZ]

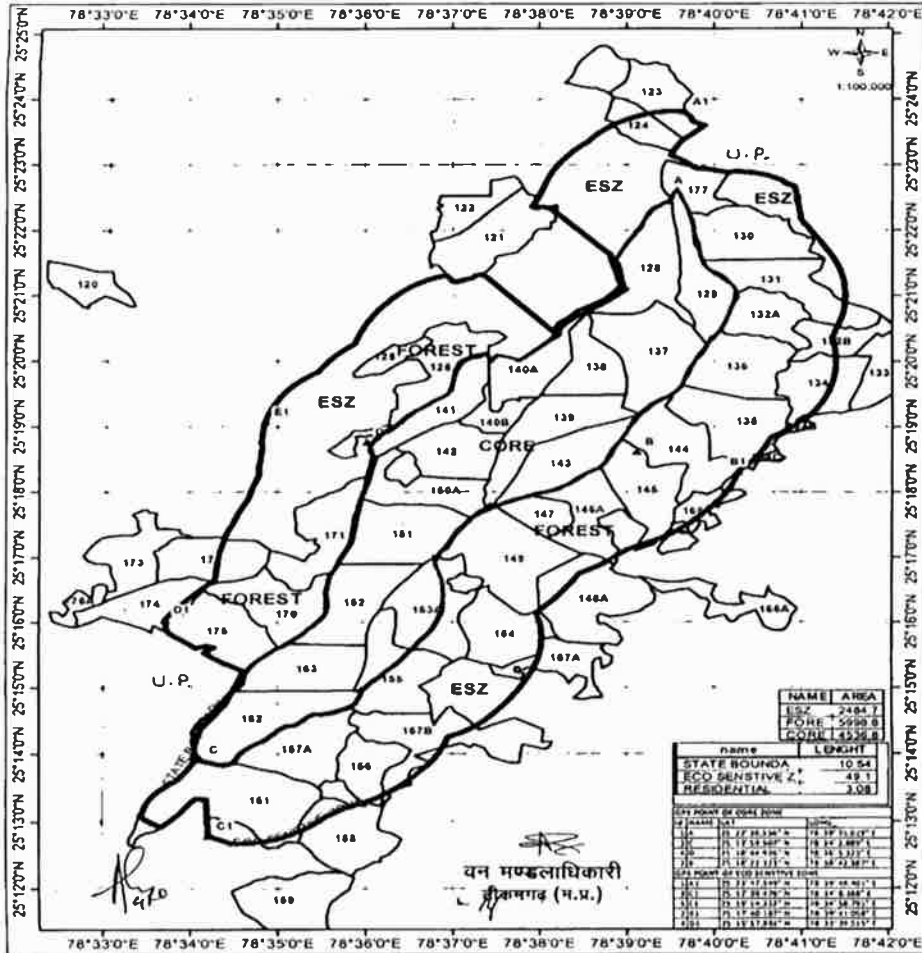
LALIT KAPUR, Scientist 'G'

(Signature)
 State Level Environment Impact
 Assessment Authority, M.P.
 (EPCO)
 Paryavaran Parisar
 E-5, Arera Colony, Bhopal (M.P.)

ANNEXURE-V

MAP OF ECO-SENSITIVE ZONE OF ORCHHAWILDLIFE SANCTUARY

MAP SHOWING BOUNDARY OF ESZ



ANNEXURE-VI

Performa of Action Taken Report: - Eco-sensitive Zone Monitoring Committee.—

1. Number and date of meetings.
2. Minutes of the meetings: Mention main noteworthy points. Attach minutes of the meeting as separate Annexure.
3. Status of preparation of Zonal Master Plan including Tourism Master Plan.

(Signature)
 Level Environment Impact
 Assessment Authority, M.P.
 (EPCO)
 Paryatan Parisar
 E-5, Arera Colony, Bhopal (M.P.)

ANNEXURE-I

Boundary description Of Eco-sensitive Zone

Eco-sensitive Zone is proposed in the 2 Kilometre periphery of Orchha Wildlife Sanctuary, except at residential area of Orchha town (100 meter periphery) and excluding area of Uttar Pradesh. Total area of Eco-sensitive Zone is 24.84 square Kilometers. There are 17 villages that fall in the periphery of Eco-sensitive Zone. The northern boundary of Eco-sensitive Zone touches boundary of Uttar Pradesh., Eastern boundary of Eco-sensitive Zone covers 8 villages including Lidhora, Baghpura, Sevari, Madori, Gulenda, Sarsora, KotiandNata. Southern boundary of Eco-sensitive Zone touches boundary of Uttar Pradesh. The western boundary of Eco-sensitive Zone includes 9 villages namely Majra, Mador, Ladpura, Futera, Gundrai, Ganj, Orchha, Nakta and Aazadpura.

ANNEXURE-II

Longitude and Latitude of four corners of Orchha Wildlife Sanctuary

Sl. No. (1)	Direction (2)	Longitude (3)	Latitude (4)
1.	North	25°22' 36.556"	78°39' 35.029"
2.	South	25°13' 59.507"	78°34' 02.889"
3.	East	25°18' 22.323"	78°38' 42.387"
4.	West	25°18' 44.926"	78°36' 05.323"

ANNEXURE- III

Longitude and Latitude of four corners of proposed Eco-Sensitive Zone

S.No. (1)	Direction (2)	Longitude (3)	Latitude (4)
1.	North	25°23' 47.549"	78°39' 48.401"
2.	South	25°17' 40.187"	78°39' 41.058"
3.	East	25°12' 39.476"	78°34' 08.388"
4.	West	25°15' 57.981"	78°33' 39.515"


ANNEXURE-IV

Detail of Villages within the Eco-sensitive Zone

Sl. No. (1)	Village Name (2)	Longitude (3)	Latitude (4)	Details (5)
1.	Azadpura	25°23°19.44"	78°38°42.91"	DistrictTikamgarh (Madhya Pradesh)
2.	Nakta (Kushnagar)	25°21°58.27"	78°38°23.33"	-do-
3.	Orchha	25°20°45.17"	78°38°28.37"	-do-
4.	Ganj	25°21°00.66"	78°37°35.60"	-do-
5.	Gundrai	25°21°05.75"	78°36°52.76"	-do-
6.	Phutera	25°20°32.53"	78°37°21.53"	-do-
7.	Ladpura	25°19°31.88"	78°35°56.15"	-do-
8.	Mador	25°17°24.43"	78°34°40.57"	-do-
9.	Majra	25°17°09.15"	78°35°07.71"	-do-
10.	Nata	25°12°52.06"	78°35°07.75"	-do-
11.	Koti	25°13°23.97"	78°35°35.99"	-do-
12.	Sarsaura	25°14°46.14"	78°36°48.91"	-do-
13.	Golpura	25°15°07.30"	78°36°52.51"	-do-
14.	Madori	25°15°08.91"	78°37°47.95"	-do-
15.	Sewari	25°16°34.10"	78°38°15.27"	-do-
16.	Bagpura	25°17°20.14"	78°38°55.01"	-do-
17.	Lidhora	25°20°25.65"	78°41°10.12"	-do-

(Signature)
State Level Environment Impact
Assessment Authority, M.P.
(EPCO)
Paryavaran Parisar
E-5, Arera Colony, Bhopal (M.P.)

4. Summary of cases dealt for rectification of error apparent on face of land record (Eco-sensitive Zone wise);[Details may be attached as Annexure].
5. Summary of cases scrutinised for activities covered under the Environment Impact Assessment notification, 2006; [Details may be attached as separate Annexure].
6. Summary of cases scrutinised for activities not covered under the Environment Impact Assessment notification, 2006;[Details may be attached as separate Annexure].
7. Summary of complaints lodged under section 19 of the Environment (Protection) Act, 1986.
8. Any other matter of importance.


State Level Environment Impact
Assessment Authority, M.P.
(EPCO)
Paryavaran Parisar
E-5, Arera Colony, Bhopal (M.P.)

Uploaded by Dte. of Printing at Government of India Press, Ring Road, Mayapuri, New Delhi-110064
and Published by the Controller of Publications, Delhi-110054.

CHAPTER -21

Impact on the Environment (Air, Water, Noise, soil, Flora & Fauna, land use, agriculture, forest etc.) due to mining activity;

Generally, the Environmental impacts can be categorized as either primary or secondary. Primary impacts are those, which are attributed directly by the project, secondary impacts are those, which are indirectly induced and typically include the associated investment and changed pattern of social and economic activities by the proposed action.

The impact has been ascertained for the project assuming that the pollution due to mining activity has been completely spelled out under the baseline environmental status for the entire ROM which is proposed to exploit from the mines.

Mining destroy the landscape and existing environmental conditions. that causes significant impacts by changes in working surface, ground water level, potential increase of erosion phenomena, destruction natural inhabitants of animals and plants, increase of dust concentration in the atmosphere. The positive impact will be considerable reduction of air pollution during the operation stage and the socio-economic status of the local population will be improved over a period of time. One of the most significant undesirable impacts on the environment is disposing of excavated waste materials. that can create detrimental effects on environment such as water pollution, soil contamination and pollution of natural ecosystems. Primary data was generated on baseline air quality, noise levels and surface water quality and secondary information was collected from various secondary sources

Air Quality : The method of mining is open cast semi mechanized operation which involved jack hammer for exploration of stone. Hence, it is expected that the ambient air quality may slightly change significantly & dust particles get generated during various mining activities. This activities lead to increase in PM₁₀ & PM_{2.5} level in the ambient air. The major source of dust generation will be from transportation of

material. However, following measures will be adopted to minimize fugitive dust emission:


Water: Mining is likely to have significant effects on ground water as well as surface water. Mining operations can both contaminate and cause severe physical dislocation of aquifers. The major source of water pollution in coal mines is the suspended solids in the drainage system of mine water¹⁸ and storm water¹⁹. In some coal mines, the mine water is acidic due to the presence of sulphur / pyrites / pyritic compounds. Effluent from washeries and coal preparation plants generally contain fine coal particles, suspended solids, washery medium, reagents etc. and sometimes oil and grease. In Heavy Earth Moving Machineries (HEMM) and light vehicles workshops, the workshop floors mix oil and oily matter into water along with dirt that is being washed. Besides, the sewage from residential complexes contaminates water mainly with organic matter.

Noise : The most noise generating equipment underground are the haulage, ventilators-main, auxiliary and forcing fans, conveyor transfer points, cutting and drilling machines. The ambient noise level due to different operations in underground mines varies within 80-104 dBA. The values increased in many Indian mines because of poor maintenance of the machines and exceeded the permissible limit of 90 dBA for 8 hours per day exposure. The transfer points of the coal underground were the main point of the noise menace.

Land: Since mining is being carried out by semi-mechanized opencast method, it is expected to affect the land environment essentially. Impact assessment study on land environment can be done by considering land use pattern/ land cover, Topography, Drainage pattern and geological features of the mine site as well as the study area.

Soil, Flora and Fauna : The most serious environmental conflicts in the mining industry revolve around access to mineral reserves in areas recognized as habitat of

significant conservation values and biodiversity richness or areas of special cultural significance. Mining activities, whether occurring within or near Protected Areas, cause a range of environmental consequences that can be severe and irreversible. Mining operations and the process of constructing new mining infrastructure often results in large-scale alteration of the environment at landscape and ecosystem levels. The clearing of vegetation is one of the most significant impacts of mining on biodiversity. Extensive mining operations have historically destroyed large areas of vegetation. Loss of vegetation cover occurs not only in the mined area but also in areas affected by associated activities such as dumping of overburden, deposition of tailings, development of infrastructure for transport and service corridors (railway lines, roads, pipelines, conveyers) and surface facilities (offices, workshops, vehicle parks, storage depots and warehouses). The excavation of the substrate materials and creation of the mine voids also alter the soil profile, hydrology, topography, and nutrient status of the substrate. These secondary factors have the potential to result in deleterious effects on the local biodiversity. At the landscape level, environmental impacts occur generally in the form of alteration of land form features and fragmentation of biological habitats that may cause isolation of populations of floral and faunal species


State Level Environment Impact
Assessment Authority, M.P.
(EPCO)
Paryavaran Parisar
E-5, Arera Colony, Bhopal (M.P.)

CHAPTER -22


Remedial Measures to mitigate the impact of mining on the Environment:

Air Quality : Following measures will be adopted to minimize fugitive dust emission:

- Tractor water tanker shall be used to irrigate plantation.
- Grading of haul roads, service roads time to time, to remove the accumulated dusty material.
- Proper maintenance of the earth moving equipment and vehicles, checking of exhaust emission and imposing of speed restrictions on them.
- Twice in a week, water sprinkling will be done on haul and approach roads by water Tanker.
- Three row plantations will be carried out in the barrier zone.
- The trucks with loading material will be covered with tarpaulin sheets and speed of the vehicles will be maintained within the prescribed limits.
- Only "Pollution Under Control" certified vehicles will be used for transportation
- Half yearly monitoring will be carried out of air, water, soil and noise.

Noise Quality : The following mitigation measures will be adopted to keep the ambient noise levels within limits:

- Provision of green belt all along the periphery of the lease area.
- Personal protective equipment's like earmuffs and earplugs will be provided to workers, working in high noise areas.
- PUC certified vehicle will be used for mitigation of noise pollution.
- Minimum use of horns and speed limit of 10 km ph in the village area.
- Timely maintenance of vehicles and their silencers to minimize vibration and sound.
- Phasing out of old and worn out vehicles.


State Level Environment Impact
Assessment Authority, M.P.
(EPCO)
Paryavaran Pariser
E-5, Arera Colony, Bhopal (M.P.)

Water : To mitigate water pollution caused by mining activities, measures such as installation of water treatment plants (Effluent Treatment Plant or ETP) for eliminating pollutants from mine water as well as storm water and discharge from the workshops, installation of Sewage Treatment Plant (STP) for treatment of effluents from the residential colonies of the mines were adopted.

Soil, Flora and Fauna

Mining activity causes impact on flora due to land degradation, deforestation, etc., Dust control products are the forefront of preventing airborne wheel generated dust impacting the environment. The goal of dust suppression is to prevent dust from reaching places it can cause harm, rather than undoing damage that has already been caused. There are many different types of dust suppressants available on the market today for mines to choose from. Common formulations include bitumen emulsions, lignosulfonates and polymers.

In addition to dust impacts on flora and fauna, erosion and soil stabilisation is another environmental concern mines need to manage. This is particularly pertinent with open-cut mines.

Open-cut mining involves the complete removal of vegetation and topsoil layer, removing habitat that sustains ecological communities. This can also cause soil erosion and degradation of adjacent land, as well as sedimentation and contamination of nearby water bodies. To reduce soil erosion or stabilise embankments, mines can use spray-on soil stabilisation products such as Dust-A-Side's Aqua Tarp. This product is a solvent-free, water and surfactant based emulsion of latex polymer and is specifically designed and formulated for easy application onto large exposed areas.

Since there is no important species in core zone, no adverse impact on flora is anticipated.




State Level Environment Impact
Assessment Authority, M.P.
(EPCO)

Director, Indore

CHAPTER -23

Reclamation of Mined out area (best practice already implemented in the district, requirement as per rules and regulation, proposed reclamation plan);

There is no proposal for backfilling, reclamation and rehabilitation. The quarry pit should be fenced by barbed wire to prevent inherent entry of public and cattle. The quarried out pit will be allowed to collect rain and seepage water which act as a reservoir for storage. The Quarried pit may be used as water reservoir for both Domestic and Agriculture purpose, in case of stone mining.


State Level Environment Impact
Assessment Authority, M.P.
(EPCG)
Parvavaran, Bhoriser
E-5, Arera Colony, Bhopal (M.P.)

CHAPTER -24

Risk Assessment & Disaster Management Plan;

Mining is among the most hazardous activities all around the world, being always accompanied with different accidents, injuries, loss of lives, and land damages. Dimension stone quarrying constitutes a big portion of mining activities. Risk assessment is all about assessment of risks involved and preventive measures proposed to be taken to avoid accidents arising out of such risks. There is an urgent need to be aware of the risks of an accident before steps can be taken to prevent it happening. It may not always be obvious that a workplace task could lead to an accident. This is why risk assessments are carried out. In risk assessment the words Hazards and Risks are often used and it is necessary to be clear what Hazards and Risks are:-

- A hazard is anything that has the potential to cause harm.
- The risk is how likely it is that a hazard may cause actual harm. Having defined the work to be undertaken, risk assessment will give a clearer picture of what could go wrong and how serious an accident could be. It will depend upon following a set model which will enable the risk to be assessed.

Five steps of risk assessment

Step 1: Identify the hazards

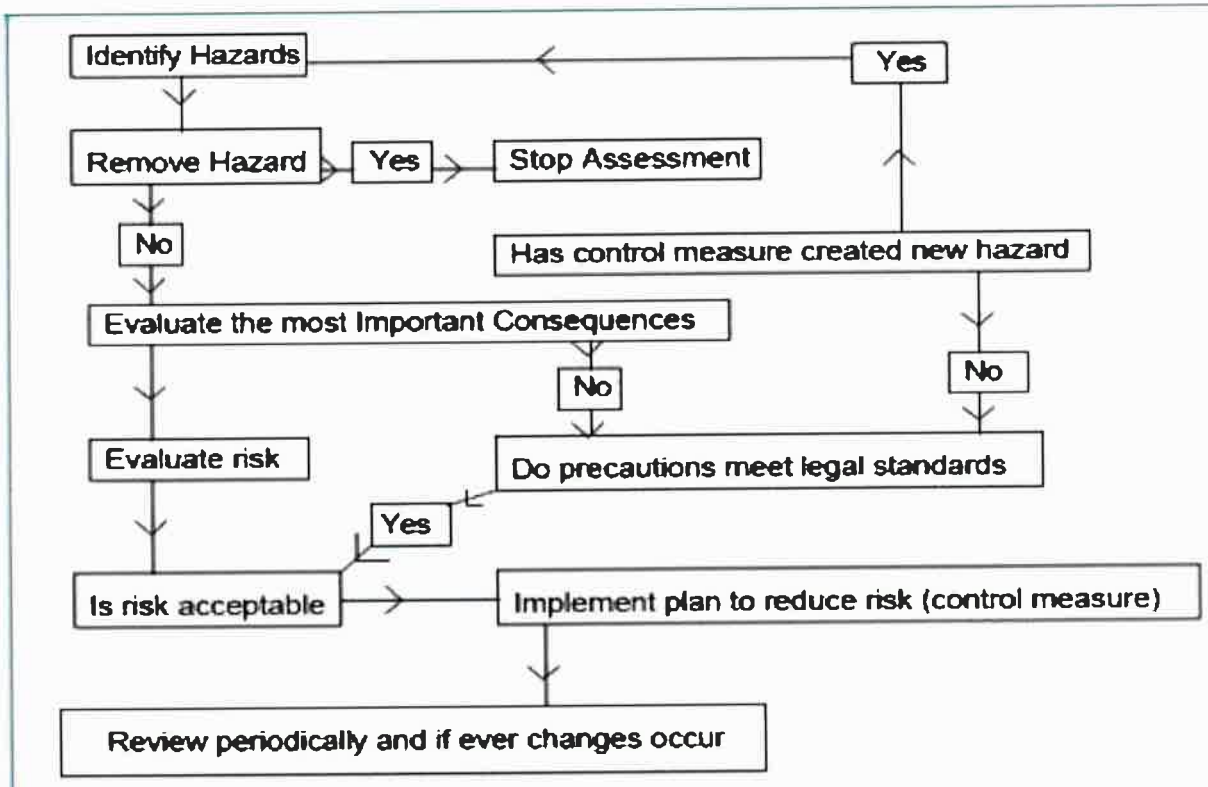
Step 2: Decide who might be harmed and how

Step 3: Evaluate the risks and decide on precautions

Step 4: Record the findings and implement precautionary measures proposed Step 5:

Review assessment and update if necessary Model for Risk Assessment


State Level Environment Impact
Assessment Authority, M.P.
(EPCO)
Paryavaran Parishar
E-5, Arera Colony, Bhopal (M.P.)



This model is best understood by working through the steps listed below

1. **Identify the hazard** - How an accident might happen? Consider what or how things could go wrong when the activity is carried out.
2. **Identify who is at risk** - Who is involved in the activity? Who else could be at risk?
3. **Remove the hazard** - Can the activity be carried out in another way so as to eliminate the hazard?
4. **Evaluate the risk** - How likely is an accident to happen? How serious would the injury be if there is an accident while carrying out the activity?
5. **Decide on control measures** - look at what measures have been taken already to ensure that persons do not have an accident. For example, have suitable and sufficient guards been fitted? Decide whether anything else needs to be done. For example, it may be necessary to provide extra training in the safe use of machinery and only allow trained workers to use it.
6. **Record the assessment** - The risk assessment should be recorded.
7. **Review** - The assessment will need to be reviewed every time there are changes in the workplace, for

example new members of staff, new equipment, new systems of work and new location


State Level Environment Impact
Assessment Authority, M.P.
(EPCO)
Paryashram Parisar
E-5, Arera Colony, Bhopal (M.P.)

CHAPTER -25

Details of the Occupational Health issues in the District. (Last five – year data of number of patients of Silicosis & Tuberculosis is also needs to be submitted);

Open cast method involves dust generation by excavation, loading and transportation of mineral. At site, during excavation and loading activity, dust is main pollutant which affects the health of workers whereas environmental and climatic conditions also generate the health problems. Addressing the occupational health hazard means gaining an understanding of the source (its location and magnitude or concentration), identifying an exposure pathway (e.g., a means to get it in contact with someone), and determination of likely a receptor (someone receiving the stuff that is migrating).

Occupational hazard due to open cast mining mainly comes under the physical hazards. Possible physical hazards are as below: -


Physical Hazards due to Mining Operations:

Following health related hazards were identified in open cast mining operations to the workers:

Light: - The workers may be exposed to the risk of poor illumination or excessive brightness. The effects are eye strain, headache, eye pain and lachrymation, congestion around the cornea and eye fatigue. In present case, the mining activity is done during day time only.

Heat and Humidity: - The most common physical hazard is heat. The direct effects of heat exposure are burns, heat exhaustion, heat stroke and heat cramps; the indirect effects are decreased efficiency, increased fatigue and enhanced accident rates. Heat and humidity are encountered in hot and humid condition when temperatures and air temperatures increase in summer time up to 46.10C or above in the river bed mining area.

Eye Irritation: - During the high windy days in summer the dust could be the problems for eyes like itching and watering of eyes.


State Environment Impact
Assessment Authority, M.P.
(2017)
E.S. Arora
20/08/2017

Respiratory Problems: - Large amounts of dust in air can be a health hazard, exacerbating respiratory disorders such as asthma and irritating the lungs and bronchial passages.

Noise Induced Hearing Loss: - Machinery is the main source of noise pollution at the mine site.

Risk Level using Risk Matrix: Risk Matrix is used to identify the level of risk involved in various hazards identified

Number of Health centers in Niwari District

S. no.	Block Name	District Hospital	Primary Health Centre (PHC)	Community Health Centre (CHC)	Sub Health Centre (SHC)
1.	Niwari	-	04	01	37
2.	Prithvipur	-	03	01	31
	Total	Nil	07	02	68


State Level Environment Impact
Assessment Authority, M.P.
(EPCO)
Paryavaran Parisar
E-5, Arera Colony, Bhopal (M.P.)

CHAPTER -26

Plantation and Green Belt development in respect of leases already granted in the district;

Mining activities result in pollution of the environment. This requires protection of our environment. Plantation is the oldest technology for the restoration of the land damaged by the human activities as well as air pollution.

Trees are highly suitable for the detection and monitoring of the air pollutants and have been effectively used at various places

By planting trees we can achieve the dual purpose of bio aesthetics as well as mitigation of pollution. Proper planning and plantation scheme depends upon the magnitude and type of pollution, selection of pollution tolerant and dust capturing plants

The plants should be ever green, large leaved, with rough bark, ecologically compatible, with low water requirement, requiring minimum care, capable to absorb pollutants, pollutant resistant, agro climatically suitable, fast growing, free from wind throw and breakage and with high pollution tolerance index. The species should be suitable to the climate, topography and soil. A minimum two rows of plantation will be carried out to minimize the effect of pollution. This would attenuate the pollutants level.


State Level Environment Impact
Assessment Authority, M.P.
(EPCO)
Paryashad Bhawan
E-5, Arda Colony, Chhatisgarh

Recommended Plant species for green belt development/plantation.

Sr. No.	Botanical Name	Common Name	Family
01	Tectona grandis	Teak	Lamiaceae
02	Delbergia sissoo	Sissoo	Fabaceae
03	Albizia lebbeck	Black siris	Fabaceae
04	Pongamia pinnata	Karanji	Fabaceae
05	Butea mono sperma	Palas	<u>Fabaceae</u>
06	Terminalia arjuna	Arjun	<u>Combretaceae</u>
07	Cassia fistula	Amaltas	<u>Fabaceae</u>
08	Albizia procera	White Siris	<u>Fabaceae</u>
09	Wrightia tinctoria	Sweet indrajao	periplocaceae
10	Emblica officinalis	Indian gooseberry	Euphorbiaceae
11	Gemlin arborea	Gamhar/Khamer	<u>Phyllanthaceae</u>
12	Mangifera Indica	Mango	Anacardiaceae
13	Bambusa Vulgaris	Bamboo	Poaceae
14	Ficus benghalensis	Bargad	Moraceae
15	Manilkara hexandra	Khirmi	Spotaceae
16	Terminalia chebula	Harra	Combretaceae
17	Phyllanthus emblica	Amla	Phyllanthaceae
18	Terminalia bellirica	Bahera	Combretaceae
19	Tamaindus indica	Imli	Caesalpinaceae
20	Bougainvillea glabra choisy	Boogenbel	Nyctagianaceae
21	Hibiscus rosa-sinensis L	Gurhal	Malvaceae
22	Nerium indicum Mill.	Kaner	Apocynaceae
23	Plumeria rubra L	Champa	Apocynaceae
24	Tabernaemontana	Chandni	Apocynaceae

State Level Environment Impact
Assessment Authority, M.P.
(EPCO)

Abu

Parvavaran Parishad
E-5, Area 4 Colony, Bhopal (M.P.) 462011

	divaricata (L) R. Br. Ex Roem. & Schult		
25	Ailanthus excels Roxb.	Maha nimbi	Simaroubaceae
26	Alastonia scholaris (L.) R.Br	Chitvan	Apocynaceae
27	Cassia Fistula L	Amaltas	Caesalpiaceae
28	Butea monosperma (Lamk) taub	Khakra/ Palash	Fabaceae
29	Nyctanthes arbour-tristis L.	Harsingar	Oleaceae
30	Azadirachta indica A. Juss	Neem	Meliaceae
31	Ficus religiosa L	Pipal	Moraceae
32	Pterospermum acerifolium willd	Kanak Champa	Sterculiaceae
33	Tectona grandis L	Teak/ Sagun	Verbenaceae
34	Terminalia cattapa L	Jangli badam	Combretaceae
35	Ziziphus mauritiana Lamk.	Bada ber	Rhamnaceae

Plantation has been done by project proponent on Barrier Zone, Non Mining Area, Approach road, nearby river bank and ravines etc. as per the suggestions of the authority.


State Level Environment Impact
Assessment Authority, M.P.
(EPCO)
Paryavaran Parisar
E-5, Area Colony, Bhopal (M.P.)



Vinod Gupta



(Signature)
State Level Environment Impact
Assessment Authority, M.P.
(EPCO)
Paryavaran Parisar
E-5, Arera Colony, Bhopal (M.P.)

Jai Shri Ram Stone



Abay
State Level Environment Impact
Assessment Authority, M.P.
(EPCO)
Parvati Temple, Jabalpur
P-5, Arora Colony, Bhopal, Madhya Pradesh

Vinhal Gupta





State Environment Impact
Assessment Authority, M.P.
(EPCO)
Paryavaran Parisar
E-5, Arera Colony, Bhopal (M.P.)

Vinhal Gupta




State Level Environment Impact
Assessment Authority, M.P.
(EPCO)
Paryavaran Parishad
E-5, Arera Colony, Bhopal (M.P.)

Vinhal Gupta




Abdul
State Level Environment Imp
Assessment Authority, M.P.
(EPC 3)
Paryavaran Bhawan
E-5, Arera Colony, Bhopal, M.P.

Tany Gupta



Skam
State Level Environment Impact
Assessment Authority, M.P.
(EPCO)
Paryavaran Padak
E-5, Anand Nagar, Indore (M.P.)

Atul Dubey




State Level Environment Impact
Assessment Authority, M.P.
Paritoshan Pathar
E-5, Aera Colony, Bhopal (M.P.)

Attux Duog



SITE SUPERVISOR
ASSESSMENT
E.S. [Signature]


Atul Duary



State Level Environment Impact
Assessment Authority - M.P.
(SEIAO)
Paritosh Kumar
Principal (M.P.)

E-5.

Kodhu-2 Granite



Abhishek
Geotechnical Engineering Dept.
(E.C.E.)
Chopal (M.P.)

Kachh-2 Graminix



Handwritten signature

State Level Environment Impact
Assessment Authority, M.P.
(EPCO)
Panwar, Bhopal
E-5, Arera Colony, Bhopal (M.P.)

Umarkant Dixit




Aban


State Level Environment Impact
Assessment Authority, M.P.
(EPCO)

Parliamentary Officer
C. P. ...

Premchand Rai





State Level Environment Impact
Assessment Authority, M.P.
(EPCO)
Paryavaran, Gandhinagar, (M.P.)
E.S. Arera Colony, Bhopal (M.P.)



Shaw
State Level Environment Impact
Assessment Authority, M.P.
(EPCO)
Daryaganj, Patna
Bihar, India





W. J. M. Impact
M.P.
Parisot
2021



State Level Environment Impact
Assessment Authority, M.P.
(EPCO)
Paryavaran Pratiksh
E-5, Arera Colony, Bhopal (M.P.)

598वीं राज्य स्तरीय विशेषज्ञ मूल्यांकन समिति की बैठक दिनांक 07 अक्टूबर 2022

चर्चा उपरांत समिति की यह अनुशंसा है कि खंडवा की जिला सर्वेक्षण रिपोर्ट – गौण खनिज को समिति की सुझाई गयी उपरोक्त अनुशंसाओं के तारतम्य में अद्यतन (अपडेट) किया जाये तथा संशोधित जिला सर्वेक्षण रिपोर्ट पर्यावरण, वन एवं जलवायु परिवर्तन मंत्रालय की अधिसूचना दिनांक 25/07/18 के अनुसार पुनः प्रस्तुत की जावे तत्संबंध में उपस्थित खनिज अधिकारी को भी उपरोक्त संदर्भ में समझाईश दी गयी।

(इ) जिला सर्वेक्षण रिपोर्ट जिला – निवाड़ी –(अन्य गौण खनिज –रेत को छोड़कर)

कार्यालय कलेक्टर के पत्र क्र0. 270 दिनांक 28/09/22 के माध्यम से जिला सर्वेक्षण रिपोर्ट– निवाड़ी (अन्य गौण खनिज – रेत को छोड़कर) की जिला सर्वेक्षण रिपोर्ट उप समिती का अनुमोदन एवं जिला पोर्टल पर रखने के उपरांत प्रस्तुत की गई है।

Mineral	Other than Sand
DSR received from District Collectorate (Mining)	Vide District Collectorate (Mining) Office, Niwadi , No. 270 dated 28.09.2022
SEAC meeting dated 07/10/22	<ul style="list-style-type: none"> ● जिले की जिला सर्वेक्षण रिपोर्ट के चैप्टर –09 (पेज न0. 20–40) में खदान की जानकारी निर्धारित प्रपत्र मे दे दी गई है। ● जिले में हरित क्षेत्र के विकास हेतु पूर्व के वर्षों में लीज धारकों द्वारा किये गये वृक्षारोपण की जानकारी, संख्या एवं प्रजातियों की जानकारी जिला सर्वेक्षण रिपोर्ट के अंत में टेबिल (पेज न0. निरंक) मे दे दी गई है।

आज दिनांक 07/10/22 को जिला सर्वेक्षण रिपोर्टो के प्रस्तुतीकरण के दौरान संचानालय, भौमिकी एवं खनिकर्म, विभाग भोपाल से श्री पी.पी. राय, एवं पंकज ध्वज मिश्रा खनिज अधिकारी उपस्थित हुए ।

समिति ने पाया कि खनि. अधिकारी,कार्यालय कलेक्टर,(खनिज शाखा) जिला– निवाड़ी के पत्र क्र0 270/खनिज/2022 दिनांक 28/09/22 के माध्यम खदान की जानकारी निर्धारित प्रपत्र मे दे दी गई है तथा लीज धारकों द्वारा किये गये वृक्षारोपण की जानकारी, पौधों की संख्या एवं प्रजाति भी प्रस्तुत कर दी गई है। अतः समिति निवाड़ी जिले की जिला सर्वेक्षण रिपोर्ट (अन्य गौण खनिज – रेत को छोड़कर) अनुमोदन हेतु विचारार्थ एवं आगामी कार्यवाही हेतु राज्य स्तरीय पर्यावरण समाघात निर्धारण प्राधिकरण की ओर प्रेषित की जाये।

4. जिला सर्वेक्षण रिपोर्ट – हरदा (अन्य गौण खनिज – रेत को छोड़कर)

राज्य स्तरीय विशेषज्ञ मूल्यांकन समिति (SEAC) की 598वीं बैठक दिनांक 07/10/2022 में हरदा जिले की जिला सर्वेक्षण रिपोर्ट (अन्य गौण खनिज – रेत को छोड़कर) में निम्नानुसार सुझाव सहित अनुशंसा की गई है :

“..... अतः समिति हरदा जिले की जिला सर्वेक्षण रिपोर्ट (अन्य गौण खनिज – रेत को छोड़कर) अनुमोदन हेतु विचारार्थ एवं आगामी कार्यवाही हेतु राज्य स्तरीय पर्यावरण समाघात निर्धारण प्राधिकरण की ओर प्रेषित की जाये। ”

राज्य स्तरीय समाघात निर्धारण प्राधिकरण (SEIAA) द्वारा विस्तृत चर्चा एवं विचार विमर्श उपरांत SEAC की 598वीं बैठक दिनांक 07/10/2022 के अनुमोदन प्रस्ताव को मान्य करते हुए हरदा जिले की जिला सर्वेक्षण रिपोर्ट (अन्य गौण खनिज – रेत को छोड़कर) का अनुमोदन SEAC द्वारा सुझाई गई उपरोक्त अनुशंसाओं के साथ किया जाता है।

तदनुसार जिला कलेक्टर, हरदा को जिला सर्वेक्षण रिपोर्ट जिला पोर्टल पर अपलोड करवाये जाने एवं संचालक, भौमिकी तथा खनिकर्म को सूचित किया जाये।

5. जिला सर्वेक्षण रिपोर्ट बुरहानपुर (अन्य गौण खनिज – रेत को छोड़कर संशोधित एवं रेत खनिज)

राज्य स्तरीय विशेषज्ञ मूल्यांकन समिति (SEAC) की 598वीं बैठक दिनांक 07/10/2022 में निवाड़ी जिले की जिला सर्वेक्षण रिपोर्ट (अन्य गौण खनिज – रेत को छोड़कर संशोधित एवं रेत खनिज) में निम्नानुसार सुझाव सहित अनुशंसा की गई है :

“..... अतः समिति बुरहानपुर जिले की जिला सर्वेक्षण रिपोर्ट (अन्य गौण खनिज – रेत को छोड़कर) अनुमोदन हेतु विचारार्थ एवं आगामी कार्यवाही हेतु राज्य स्तरीय पर्यावरण समाघात निर्धारण प्राधिकरण की ओर प्रेषित की जाये।


..... अतः समिति द्वारा सुझाई गई उपरोक्त अनुशंसाओं के साथ बुरहानपुर जिले की जिला सर्वेक्षण रिपोर्ट (रेत खनिज) अनुमोदन हेतु विचारार्थ एवं आगामी कार्यवाही हेतु राज्य स्तरीय पर्यावरण समाघात निर्धारण प्राधिकरण की ओर प्रेषित किया जाये। ”


राज्य स्तरीय समाघात निर्धारण प्राधिकरण (SEIAA) द्वारा विस्तृत चर्चा एवं विचार विमर्श उपरांत SEAC की 598वीं बैठक दिनांक 07/10/2022 के अनुमोदन प्रस्ताव को मान्य करते हुए बुरहानपुर जिले की जिला सर्वेक्षण रिपोर्ट (अन्य गौण खनिज – रेत को छोड़कर संशोधित एवं रेत खनिज) का अनुमोदन SEAC द्वारा सुझाई गई उपरोक्त अनुशंसाओं के साथ किया जाता है।


तदनुसार जिला कलेक्टर, बुरहानपुर को जिला सर्वेक्षण रिपोर्ट जिला पोर्टल पर अपलोड करवाये जाने एवं संचालक, भौमिकी तथा खनिकर्म को सूचित किया जाये।

6. जिला सर्वेक्षण रिपोर्ट निवाड़ी (अन्य गौण खनिज – रेत को छोड़कर)

राज्य स्तरीय विशेषज्ञ मूल्यांकन समिति (SEAC) की 598वीं बैठक दिनांक 07/10/2022 में निवाड़ी जिले की जिला सर्वेक्षण रिपोर्ट (अन्य गौण खनिज – रेत को छोड़कर) में निम्नानुसार सुझाव सहित अनुशंसा की गई है :


(श्रीमन् शुक्ला)
सदस्य सचिव


(अनिल कुमार शर्मा)
सदस्य


(अरुण कुमार भट्ट)
अध्यक्ष

राज्य स्तरीय पर्यावरण समाघात निर्धारण प्राधिकरण म.प्र. की 753वीं बैठक दिनांक 26.10.2022
का कार्यवाही विवरण

"..... अतः समिति निवाड़ी जिले की जिला सर्वेक्षण रिपोर्ट (अन्य गौण खनिज - रेत को छोड़कर) अनुमोदन हेतु विचारार्थ एवं आगामी कार्यवाही हेतु राज्य स्तरीय पर्यावरण समाघात निर्धारण प्राधिकरण की ओर प्रेषित की जाये।"

राज्य स्तरीय समाघात निर्धारण प्राधिकरण (SEIAA) द्वारा विस्तृत चर्चा एवं विचार विमर्श उपरांत SEAC की 598वीं बैठक दिनांक 07/10/2022 के अनुमोदन प्रस्ताव को मान्य करते हुए निवाड़ी जिले की जिला सर्वेक्षण रिपोर्ट (अन्य गौण खनिज - रेत को छोड़कर) का अनुमोदन SEAC द्वारा सुझाई गई उपरोक्त अनुशंसाओं के साथ किया जाता है।

तदानुसार जिला कलेक्टर, निवाड़ी को जिला सर्वेक्षण रिपोर्ट जिला पोर्टल पर अपलोड करवाये जाने एवं संचालक, भौमिकी तथा खनिकर्म को सूचित किया जाये।

7. जिला सर्वेक्षण रिपोर्ट शहडोल (रेत खनिज)

राज्य स्तरीय विशेषज्ञ मूल्यांकन समिति (SEAC) की 598वीं बैठक दिनांक 07/10/2022 में निवाड़ी जिले की जिला सर्वेक्षण रिपोर्ट (रेत खनिज) में निम्नानुसार सुझाव सहित अनुशंसा की गई है :

"..... समिति की यह भी अनुशंसा है कि जिला स्तर पर जिला सर्वेक्षण रिपोर्ट तैयार करने हेतु गठित जिला समिति की अनुशंसा तथा की गई रिप्लेनिशमेंट स्टडी की जानकारी (जिसके आधार पर जिला सर्वेक्षण रिपोर्ट तैयार की गई है) संबंधित जिला खनिज अधिकारी कार्यालय में सुरक्षित रखी जाये।"

राज्य स्तरीय समाघात निर्धारण प्राधिकरण (SEIAA) द्वारा विस्तृत चर्चा एवं विचार विमर्श उपरांत निर्णय लिया गया कि SEAC की 598वीं बैठक दिनांक 07/10/2022 के निर्णय से यह स्पष्ट नहीं हो रहा है कि शहडोल जिले की जिला सर्वेक्षण रिपोर्ट (रेत खनिज) का अनुमोदन की अनुशंसा की गई है अथवा नहीं। अतः उक्त जिला सर्वेक्षण रिपोर्ट पुनः परीक्षण हेतु SEAC को अग्रप्रेषित की जाये।


8. जिला सर्वेक्षण रिपोर्ट शहडोल (अन्य गौण खनिज - रेत को छोड़कर)


राज्य स्तरीय विशेषज्ञ मूल्यांकन समिति (SEAC) की 598वीं बैठक दिनांक 07/10/2022 में शहडोल जिले की जिला सर्वेक्षण रिपोर्ट (अन्य गौण खनिज - रेत को छोड़कर) में निम्नानुसार सुझाव सहित अनुशंसा की गई है :


"..... अतः समिति शहडोल जिले की जिला सर्वेक्षण रिपोर्ट (अन्य गौण खनिज - रेत को छोड़कर) अनुमोदन हेतु विचारार्थ एवं आगामी कार्यवाही हेतु राज्य स्तरीय पर्यावरण समाघात निर्धारण प्राधिकरण की ओर प्रेषित की जाये।"

राज्य स्तरीय समाघात निर्धारण प्राधिकरण (SEIAA) द्वारा विस्तृत चर्चा एवं विचार विमर्श उपरांत SEAC की 598वीं बैठक दिनांक 07/10/2022 के अनुमोदन प्रस्ताव को मान्य करते हुए शहडोल जिले की जिला सर्वेक्षण रिपोर्ट (अन्य गौण खनिज - रेत को छोड़कर) का अनुमोदन SEAC द्वारा सुझाई गई उपरोक्त अनुशंसाओं के साथ किया जाता है।

तदानुसार जिला कलेक्टर, शहडोल को जिला सर्वेक्षण रिपोर्ट जिला पोर्टल पर अपलोड करवाये जाने एवं संचालक, भौमिकी तथा खनिकर्म को सूचित किया जाये।


(श्रीमान् शुक्ला)
सदस्य सचिव


(अनिल कुमार शर्मा)
सदस्य


(अरुण कुमार भट्ट)
अध्यक्ष