



Government of India  
Ministry of Environment, Forest and Climate Change  
(Issued by the State Environment Impact Assessment  
Authority(SEIAA), Madhya Pradesh)

To,

The PARTNER  
EUPHORIA MINES AND MINERALS  
9 A PARAMOUNT VILLA, ANSALS, SHYAMLA HILLS BHOPAL -462013

**Subject:** Grant of Environmental Clearance (EC) to the proposed Project Activity under the provision of EIA Notification 2006-regarding

Sir/Madam,

This is in reference to your application for Environmental Clearance (EC) in respect of project submitted to the SEIAA vide proposal number SIA/MP/MIN/272905/2022 dated 25 May 2022. The particulars of the environmental clearance granted to the project are as below.

- |  |                             |
|--|-----------------------------|
| 1. EC Identification No.                   | EC22B001MP185030            |
| 2. File No.                                | 9196/2022                   |
| 3. Project Type                            | New                         |
| 4. Category                                | B2                          |
| 5. Project/Activity including Schedule No. | 1(a) Mining of minerals     |
| 6. Name of Project                         | KUTIYA SAND QUARRY          |
| 7. Name of Company/Organization            | EUPHORIA MINES AND MINERALS |
| 8. Location of Project                     | Madhya Pradesh              |
| 9. TOR Date                                | N/A                         |

The project details along with terms and conditions are appended herewith from page no 2 onwards.

Date: 01/09/2022

(e-signed)  
Shriman Shukla  
Member Secretary  
SEIAA - (Madhya Pradesh)

*Note: A valid environmental clearance shall be one that has EC identification number & E-Sign generated from PARIVESH. Please quote identification number in all future correspondence.*

*This is a computer generated cover page.*

PARIVESH

(Pro-Active and Responsive Facilitation by Interactive,  
and Virtuous Environmental Single-Window Hub)



संदर्भ: प्रस्ताव क्र. SIA/MP/MIN/272905/2022 - प्रकरण क्र. 9196/2022 परियोजना प्रस्तावक मेसर्स यूफोरिया माईस एंड मिनरल्स, पार्टनर, श्री हिमांशु मीणा, निवासी 9-ए पैरामाउंट विला, नियर अंशल, श्यामला हिल्स, जिला भोपाल (म.प्र.) द्वारा रेत खदान, उत्पादन क्षमता 10000 घनमीटर प्रतिवर्ष, रकबा 2.10 हेक्टेयर, खसरा 01, ग्राम - कुटिया, तहसील राजनगर, जिला छतरपुर (म.प्र.) की पूर्व पर्यावरणी स्वीकृति के लिये आवेदन।

भारत सरकार के ई.आई.ए. अधिसूचना एस.ओ. 1533(E) दिनांक 14 सितंबर 2006 एवं उपरांत के संशोधनों तथा राज्य पर्यावरण प्रभाव आंकलन प्राधिकरण (SEIAA) द्वारा समय-समय पर जारी ज्ञापनों के परिपालन में पूर्व पर्यावरणीय स्वीकृति हेतु भारत सरकार के परिवेश पोर्टल पर निर्धारित प्रपत्र एवं प्रक्रिया अनुरूप परियोजना प्रस्तावक द्वारा आनलाइन आवेदन के साथ प्रस्तुत परियोजना प्रस्ताव (क्र. SIA/MP/MIN/272905/2022 एवं MP SEIAA में पंजीयन दिनांक 01.06.2022) एवं संबंधित अनिवार्य दस्तावेजों के आधार पर राज्य विशेषज्ञ मूल्यांकन समिति (SEAC) और राज्य पर्यावरण प्रभाव आंकलन प्राधिकरण (SEIAA) के द्वारा परीक्षण एवं मूल्यांकन किया गया।

II. कार्यालय कलेक्टर (खनिज शाखा) छतरपुर के एकल प्रमाण पत्र क्र. 384 दिनांक 08.02.2022 के अनुसार आवेदित क्षेत्र से नेशनल पार्क/अभ्यारण्य/इको सेंसिटिव जोन 10 कि.मी. की परिधि के बाहर है एवं वन क्षेत्र की दूरी 250मी. की परिधि से बाहर स्थित है। अनुमोदित खनन योजना के अनुसार अक्षांश 24°46'33.40" से 24°46'54.30" और देशांतर 79°43'49.41" से 79°43'59.02" भौगोलिक निर्देशांक पर स्थित है।

III. परियोजना पर पर्यावरण, वन एवं जलवायु परिवर्तन मंत्रालय, भारत सरकार द्वारा जारी ई.आई.ए. अधिसूचना एस.ओ. 1533(E) दिनांक 14 सितंबर 2006 के प्रावधानों के अंतर्गत उपरोक्त पैरा (II) के अनुसार परियोजना प्रस्तावक एवं अधिकृत सलाहकार द्वारा प्रस्तुत की गई अभिप्रमाणित जानकारी तथा दस्तावेजों के आधार पर राज्य स्तरीय पर्यावरण प्रभाव आंकलन प्राधिकरण (SEIAA) की 743 वीं बैठक दिनांक 29.08.2022 में विस्तृत विचार विमर्श उपरांत एवं राज्य स्तरीय विशेषज्ञ मूल्यांकन समिति (SEAC) की 588वीं बैठक दिनांक 16.08.2022 में प्रकरण पर की गई अनुशंसा के आधार पर विशिष्ट, साधारण/मानक शर्तें अधिरोपित करते हुये पूर्व पर्यावरणीय स्वीकृति प्रदान करने का सर्वसम्मति से निर्णय लिया गया है।

अतः उपरोक्त निर्णय के परिपालन में उक्त प्रकरण में परियोजना प्रस्तावक मेसर्स यूफोरिया माईस एंड मिनरल्स, पार्टनर, श्री हिमांशु मीणा, निवासी 9-ए पैरामाउंट विला, नियर अंशल, श्यामला हिल्स, जिला भोपाल द्वारा रेत खदान, उत्पादन क्षमता 10000 घनमीटर प्रतिवर्ष, रकबा 2.10 हेक्टेयर, खसरा 01, ग्राम - कुटिया, तहसील राजनगर, जिला छतरपुर (म.प्र.) को राज्य स्तरीय पर्यावरण प्रभाव आंकलन प्राधिकरण, म.प्र एवं राज्य स्तरीय विशेषज्ञ मूल्यांकन समिति द्वारा अनुशंसित निम्नलिखित विशिष्ट शर्तों और तदुपरांत मानक शर्तों के अधीन पूर्व पर्यावरणीय स्वीकृति प्रदान की जाती है।

(अ) विशिष्ट शर्तें:

1. कार्यालय कलेक्टर (खनिज शाखा) जिला छतरपुर का आदेश क्र. 1217 दिनांक 10.05.2022 के अनुसार दिनांक 30.06.2023 तक प्रदान कि गई है, अतः यह पूर्व पर्यावरणीय स्वीकृति की वैधता दिनांक 30.06.2023 तक मान्य रहेगी।
2. परियोजना प्रस्तावक द्वारा खनन गतिविधि शुरू करने से पहले खदान के उत्तर पश्चिम में स्थित स्टाप डैम (डाउन स्ट्रीम पार्ट पर) से प्रस्तावित खदान तक न्यूनतम 500 मीटर तक "नो माइनिंग जोन" के रूप में निर्धारित रहेगा। उक्त क्षेत्र का सीमांकन राजस्व अधिकारियों द्वारा एवं खनिज अधिकारी की उपस्थिति में किया जायेगा। परियोजना प्रस्तावक द्वारा सीमांकन के



उपरांत खनन योग्य उपलब्ध क्षेत्र की पुर्नरीक्षित खनन योजना तैयार कर सक्षम प्राधिकारी से अनिवार्यतः अनुमोदन प्राप्त किया जाये।

3. प्रस्तावित खदान की उत्पादन क्षमता हेतु सक्षम प्राधिकारी द्वारा अनुमोदित खनन योजना में 10,000 घनमीटर प्रतिवर्ष, निविदा में, निविदत्त मात्रा 12,000 घनमीटर, SEAC से अनुशंसित उत्पादन क्षमता 10,000 घनमीटर प्रतिवर्ष एवं जिला सर्वेक्षण रिपोर्ट में 12,000 घनमीटर दर्शित है, अतः माननीय एन.जी.टी. के आदेश दिनांक 22.02.2022 एवं 04.03.2022 के परिपालन में न्यूनतम उत्पादन क्षमता 10000 घनमीटर प्रतिवर्ष तक ही मान्य रहेगी। अतः परियोजना प्रस्तावक द्वारा उत्पादन 10000 घनमीटर प्रतिवर्ष मात्रा से अधिक मात्रा का उत्खनन नहीं किया जायेगा इस हेतु संबंधित खनिज अधिकारी द्वारा परिपालन अनिवार्यतः सुनिश्चित किया जायेगा।
4. SEIAA द्वारा रेत खनन के प्रकरणों में जारी की जाने वाली समस्त पर्यावरण स्वीकृति माननीय सर्वोच्च न्यायालय, माननीय उच्च न्यायालय, माननीय एन.जी.टी. एवं अन्य न्यायालयों के आदेशों/दिशा निर्देशों के अधीन मान्य रहेंगी तथा माननीय सर्वोच्च न्यायालय, माननीय उच्च न्यायालय, माननीय एन.जी.टी. एवं अन्य न्यायालयों द्वारा जारी सभी निर्देशों/निर्णयों का अनुपालन परियोजना प्रस्तावक के लिये बाध्यकारी होगा।
5. परियोजना प्रस्तावक द्वारा रेत उत्खनन Sustainable Sand Mining Guidelines 2016 तथा Enforcement and Monitoring Guidelines for Sand 2020 के दिशा निर्देशों के अधीन किया जाना सुनिश्चित किया जायें।
6. वृक्षारोपण कार्यों के संबंध में परियोजना प्रस्तावक द्वारा SEAC में प्रस्तुतीकरण के दौरान प्रस्तुत प्रतिबद्धता एवं पर्यावरण प्रबंधन स्कीम के परिपालन में तथा SEAC द्वारा अनुशंसित प्रजातियों के कम से कम तीन वर्ष पुराने कुल 2550 पौधों में से 50 प्रतिशत पौधों का रोपण माह अक्टूबर 2022 के पूर्व किया जायेगा एवं शेष 50 प्रतिशत पौधों का रोपण लीज समाप्ति अवधि के पूर्व किया जायेगा।

प्रस्तावित वृक्षारोपण हेतु नियत स्थान	पौधों की प्रजातियों	मात्रा (संख्या में)
परिवहन मार्ग (पेड़ों की ऊंचाई न्यूनतम 1 मीटर)	आम, जामुन, नागर मोथा, सीताफल, नीम, करंज, चिरौल, खमेर, कटगबॉस एवं अन्य स्थानीय प्रजातियों	2000
ग्राम कुटिया के शासकीय विद्यालय में	कदम, कचनार, अमलतास, सीताफल, अशोक, नीम एवं अन्य स्थानीय प्रजातियों	50
ग्राम कुटिया के ग्रामवासियों में वितरण हेतु	इमली, मुनगा, आँवला, कठहल, महुआ, आम, अमरूद, जामुन एवं अन्य स्थानीय प्रजातियों	500
	<b>योग</b>	<b>2550</b>

7. परियोजना प्रस्तावक द्वारा सी.ई.आर. के तहत निर्धारित बजट अनुसार निम्नलिखित गतिविधियों का कार्यान्वयन सुनिश्चित किया जायेगा :-
  - ग्राम कुटिया के शासकीय स्वास्थ्य केंद्र में 10 पलंग गद्दे चादर एवं तकिया उपलब्ध कराए जायें एवं 02 बार चिकित्सा शिविर का आयोजन एवं औषधि वितरित की जाये।

साथ ही, परियोजना प्रस्तावक जनपद पंचायत और पीएचईडी के परामर्श से जल जीवन मिशन के तहत राशि का योगदान सुनिश्चित करेगा। परियोजना प्रस्तावक उपरोक्त गांव के स्कूलों व आंगनबाड़ियों में उचित ढांचागत सुविधाएं विकसित करने/उपलब्ध कराने को प्राथमिकता देगा। उपरोक्त गतिविधियाँ और आसपास के गांवों के विकास के लिए आवश्यकता आधारित गतिविधि जिला कलेक्टर और ग्राम पंचायत के परामर्श से कार्यान्वित की जाएगी।

8. परियोजना प्रस्तावक द्वारा खनन गतिविधि शुरू करने से पूर्व पट्टा क्षेत्र के चारों ओर फेंसिंग लगाई जाये एवं पट्टा क्षेत्र के चार कोनों पर चेतावनी संकेतकों की स्थापना के साथ उचित निगरानी और सुरक्षागार्ड की व्यवस्था की जायेगी।
9. परियोजना क्षेत्र एवं अन्य प्रस्तावित क्षेत्रों में वृक्षारोपण संबंधित कार्यों में संबंधित क्षेत्र के वनमंडलाधिकारी के परामर्श अनुसार संयुक्त/सामुदायिक वन प्रबंधन समितियों के माध्यम से CSR/CER एवं अशासकीय निधियों के उपयोग हेतु राज्य शासन द्वारा निर्धारित वृक्षारोपण नीति का परिपालन सुनिश्चित किया जाये।
10. परियोजना प्रस्तावक द्वारा विभाग से खनन अनुबंध निष्पादित होने के उपरांत ही खनन कार्य प्रारंभ किया जायेगा।
11. परियोजना प्रस्तावक यह सुनिश्चित करेगा कि अनुमोदित खनन योजना में उल्लेखित अनुसार ही खनन पट्टा क्षेत्र में वार्षिक रेत पुर्नभरण की पूर्ति निर्धारित स्तरों पर खनन कार्यों को बनाए रखने के लिए पर्याप्त है।
12. परियोजना प्रस्तावक नदी के बेसिन के भीतर किसी भी प्रकार का रैंप स्थापित नहीं करेगा तथा जिस किनारे पर रेत उपलब्ध है उसी किनारे से परिवहन की अनुमति कार्य किया जायेगा।
13. परियोजना प्रस्तावक नदी के जल प्रभाव वाले क्षेत्र में खनन कार्य नहीं करेगा एवं स्थानीय अधिकारियों द्वारा यह सुनिश्चित किया जायेगा कि केवल नदी के सूखे हिस्से में जहां रेत की उपलब्धता हो वही तक खनन गतिविधिया सीमित की जाये।
14. परियोजना प्रस्तावक द्वारा प्रतिबद्धता अनुसार जलभराव क्षेत्र को गैर-खनन क्षेत्र के रूप में छोड़ा जायेगा।
15. परियोजना प्रस्तावक यह सुनिश्चित करेगा कि रेत के गड्ढे की गहराई स्वीकृत अनुमोदित खनन योजना के अनुसार ही हो।
16. परियोजना प्रस्तावक कच्ची सड़क के स्थान पर पक्का पहुंच मार्ग का निर्माण सुनिश्चित करेगा और खनिज के परिवहन हेतु ग्राम क्षेत्र के बाहर से वैकल्पिक मार्ग की योजना तैयार ग्राम पंचायत के परामर्श अनुसार करेगा।
17. परियोजना प्रस्तावक पर्यावरण, वन एवं जलवायु परिवर्तन मंत्रालय भारत सरकार द्वारा जारी रेत उत्खनन सतत रेत खनन प्रबंधन दिशानिर्देश, 2016 एवं प्रवर्तन और निगरानी दिशानिर्देश, 2020 का सख्ती से परिपालन सुनिश्चित किया जायेगा।
18. परियोजना प्रस्तावक म.प्र. खनिज संसाधन विभाग, मध्यप्रदेश शासन द्वारा जारी अधिसूचना 30.08.2019 के अनुसार 5 हेक्टेयर पट्टा क्षेत्र तक रेत खनन पद्धति के लिए दिये गये निर्देश एवं प्रावधान का अनुपालन सुनिश्चित करेंगे।
19. परियोजना प्रस्तावक द्वारा यह सुनिश्चित किया जायेगा कि यदि धारा सूखी है, तो उत्खनन धारा की सबसे कम अबाधित एलिवेशन से आगे नहीं बढ़ेगा, जो कि स्थानीय हाइड्रोलिक्स, जल विज्ञान और भू-आकृति विज्ञान का एक कार्य है।
20. परियोजना प्रस्तावक द्वारा मानसून अवधि में कोई खनन नहीं किया जाएगा।
21. खनिज की ओवरलोडिंग परिवहन पूरी तरह प्रतिबंधित रहेगी।



22. परियोजना प्रस्तावक द्वारा दुर्घटनाओं से बचने के लिए परिवहन मार्गों पर चेतावनी संकेतों की स्थापना की जायेगी।
23. परियोजना प्रस्तावक द्वारा पहुंच मार्ग के धूल दमन हेतु नियमित रूप से पानी का छिड़काव किया जायेगा तथा वृक्षारोपण व पीने के लिये (विशेष रूप से गर्मी के मौसम में) उचित जलापूर्ति की व्यवस्था सुनिश्चित करेगा।
24. परियोजना प्रस्तावक प्राथमिकता के आधार पर आसपास के ग्रामीणों को रोजगार के अवसर प्रदान करेगा।
25. परियोजना प्रस्तावक द्वारा पर्यावरण प्रबंधन योजना अनुसार वृक्षारोपण, धूल दमन, पहुंच सड़क के निर्माण और मौजूदा पक्की सड़क के रखरखाव के उचित कार्यान्वयन को सुनिश्चित करेगा। इस हेतु पर्यावरण प्रबंधन योजना में अतिरिक्त बजट प्रावधान किया जाएगा।
26. परियोजना प्रस्तावक द्वारा वृक्षारोपण, 'सीईआर एवं सभी गतिविधियों के फोटोग्राफ अर्धवार्षिक अनुपालन रिपोर्ट के साथ एमपी-एसईआईए को प्रस्तुत करेगा। यदि परियोजना प्रस्तावक अर्धवार्षिक अनुपालन रिपोर्ट को अपलोड करने में विफल रहता है या संबंधित प्राधिकरण (एसईआईए और क्षेत्रीय कार्यालय, पर्यावरण, वन एवं जलवायु परिवर्तन मंत्रालय, भारत सरकार, भोपाल) को पर्यावरणीय स्वीकृति की शर्तों की लगातार दो छमाही अनुपालन रिपोर्ट प्रस्तुत नहीं करता है, तो परियोजना प्रस्तावक को जारी की गई पूर्व पर्यावरण मंजूरी निरस्त की जायेगी।
27. यदि माईनिंग लीज का स्वामित्व बदल जाता है, तो नवीन परियोजना प्रस्तावक को एसईआईए को पर्यावरण स्वीकृति हस्तांतरण के लिए तुरंत आवेदन करना होगा। बिना पर्यावरण स्वीकृति हस्तांतरण तक परियोजना प्रस्तावक उक्त खदान में तब तक खनन स्थगित रखेगा, जब तक कि एसईआईए द्वारा उक्त पर्यावरण स्वीकृति नवीन परियोजना प्रस्तावक के नाम हस्तांतरित ना हो जाये।
28. खनि पट्टा क्षेत्र के अंदर किये गये सभी कार्य जैसे फेंसिंग, वृक्षारोपण और सीईआर गतिविधियों के तहत किए जाने वाले सभी कार्यों को जिला प्रशासन के परामर्श से आगे के रखरखाव के लिए ग्राम पंचायत को सौंपा जायेगा। परियोजना प्रस्तावक पटवारी रजिस्टर में सभी सूचनाओं को दर्ज करना भी सुनिश्चित करे।
29. खदान संचालन शुरू करने के पहले परियोजना प्रस्तावक जिला मत्स्य पालन विभाग अधिकारी का अभिमत प्राप्त करेगा कि खनन क्षेत्र में कोई Critical aquatic habitat of aquatic fauna तो नहीं है और यदि किसी क्षेत्र का संज्ञान होगा तो अनुकूल रोकथाम के उपाय विषय विशेषज्ञ के सुझाव अनुसार अपनाये जायेगे।
30. रेत खनन का प्रकरण नर्मदा नदी में होने के कारण सिर्फ मेन्युअल माईनिंग (Only Manual Mining) की जाये।
31. परियोजना प्रस्तावक द्वारा पर्यावरण प्रबंधन योजना के लिये बजटीय प्रावधान रु. 21.62 लाख एवं पूंजी रु. 02.78 लाख प्रतिवर्ष प्रस्तावित है।
32. जिला प्रशासन द्वारा वार्षिक रूप से मानसून से पहले और सितंबर के अंतिम सप्ताह में खनन पट्टा क्षेत्र में रेत के जमाव (10 एवं > 10.00 हेक्टेयर के पट्टों के लिए 100 मीटर के अंतराल पर तथा <10 हेक्टेयर के पट्टों के लिए 50 मीटर के अंतराल पर) का रिकॉर्ड दर्ज करे एवं आर.एल (रेड्यूस् लेवल) मेजरमेंट बुक में रिकॉर्ड रखरखाव करे। तदनुसार जिला प्रशासन द्वारा पट्टा धारक को केवल रेत की पुनःपूर्ति की गई मात्रा की खुदाई करने हेतु आगामी वर्ष में अनुमति दी जाये।
33. उत्खान क्षेत्र का स्पष्ट सीमांकन स्थल पर अक्षांस एवं देशान्श अनुसार पिलर लगाकर किया जाये एवं सुरक्षा हेतु आवश्यक सूचना व सावधानी संकेत सूचना पटल पर अंकित किये जाये।



34. धूल के कणों का दमन करने के लिए सोलर पंपों/पानी के टैंकों के साथ ओवरहेड स्प्रिंकलर की व्यवस्था पट्टा क्षेत्र से बाहर निकलें तथा निकासी सड़क पर निश्चित प्रकार के स्प्रिंकलर की व्यवस्था की जाये। पीपी द्वारा लॉग बुक राखी जाये जिसमें दैनिक पानी के छिड़काव और वाहनों की आवाजाही का विवरण दर्ज किया जाये।
35. केवल पूर्वोक्त उद्देश्य के लिए जिनके पास आवश्यक पंजीकरण और मोटर वाहन अधिनियम के तहत अनुमति और उसी के लिए बीमा कवरेज है वाले जीपीएस सहित पंजीकृत वाहन / ट्रैक्टर ट्रॉलियां का उपयोग केवल उक्त प्रयोजन के लिए उपयोग किया जाएगा
36. सामग्री का परिवहन में fugitive उत्सर्जन से बचने के लिए केवल आवश्यक नमी वाले ढके हुए एवं पीयूसी प्रमाणित वाहनों का उपयोग किया जाये। खनिजों का परिवहन वन क्षेत्र से बिना सक्षम प्राधिकारी की अनुमति के नहीं किया जायेगा
37. परियोजना प्रस्तावक द्वारा खनिज निकासी सड़क को पक्का (डब्ल्यूबीएम/ब्लैक टॉप) बनाया जाएगा।
38. प्रमुख पुलों और राजमार्गों के दोनों तरफ से 1 किलोमीटर (1 किमी) की दूरी तक रेत और बजरी नहीं निकाली जाएगी। और अपस्ट्रीम से इस तरह के पुल/सार्वजनिक संरचना (जल ग्रहण क्षेत्र सहित) से पांच गुना दूरी तक एवं डाउन-स्ट्रीम से ऐसे पुल से दस गुना दूरी तक, कम से कम 250 मीटर अपस्ट्रीम साइड से और 500 मीटर डाउनस्ट्रीम साइड से रेत और बजरी नहीं निकाली जाएगी।
39. खनन की गहराई 3 मीटर या जल स्तर, जो भी कम हो, तक सीमित होनी चाहिए और नदी के किनारे से दूरी एक चौथाई या नदी की चौड़ाई जितनी होनी चाहिए और जो 7.5 मीटर से कम नहीं होनी चाहिए। नदी के अंदर खनन की अनुमति नहीं है। स्थापित जल वाहक नाला धनालियों को स्थानांतरित, सीधा या संशोधित नहीं किया जायेगा।
40. खनन कार्य शुरू होने से पहले खनन क्षेत्र को पिलर से सीमांकन और भू-संदर्भित किया जाये।
41. परियोजना प्रस्तावक द्वारा कम से कम वर्ष में एक बार प्रतिष्ठित तृतीय पक्ष के माध्यम से पर्यावरणीय ऑडिट कराई जाये और उस ऑडिट की रिपोर्ट को सार्वजनिक डोमेन पर रखी जाये।
42. मानसून के मौसम में कोई खनन नहीं किया जाएगा।
43. खनन कार्य पूरी तरह से अनुमोदित खनन योजना एवं सतत रेत खनन प्रबंधन दिशानिर्देश, 2016 के अनुसार किया जाएगा तथा पर्यावरण वन और जलवायु परिवर्तन मंत्रालय द्वारा जारी रेत खनन के लिए प्रवर्तन और निगरानी दिशानिर्देशों के अनुसार सुनिश्चित किया जायेगा की खनन योजना में निर्धारित स्तरों पर खनन कार्यों को बनाए रखने के लिए खनन पट्टा क्षेत्र में रेत की वार्षिक पुनःपूर्ति खनन पट्टा क्षेत्र में रेत खनन कार्यों हेतु पर्याप्त है।
44. अगर नदी की धारा सूखी है तो उत्खनन धारा के तल की सबसे निचले कम की अबाधित गहराई से आगे नहीं बढ़ना चाहिए, जो स्थानीय हाइड्रोलिक्स, जल विज्ञान और भू-आकृति विज्ञान का एक कार्य है।
45. खनन पूरा होने के बाद, गड्ढे के किनारे को 2.5:1 के अनुपात पर प्रवाह की दिशा में ढलान पर वर्गीकृत किया जाना चाहिए।
46. एम.पी.पी.सी.बी से आवश्यक सहमति प्राप्त की जाएगी और एम.पी.पी.सी.बी. की सिफारिश के अनुसार वायु/जल प्रदूषण नियंत्रण उपायों को स्थापित करना होगा।
47. क्षेत्र के सामाजिक उत्थान के लिए समुचित कार्य किये जायेंगे। इसके लिए आरक्षित निधि का उपयोग ग्राम पंचायतसक्षम प्राधिकरण के माध्यम से किया जाएगा।



48. श्रमिकों के छह मासिक व्यावसायिक स्वास्थ्य सर्वेक्षण किए जाएंगे और सभी श्रमिकों को आवश्यक व्यक्तिगत सुरक्षा उपकरण प्रदान किए जाएंगे। सभी खान श्रमिकों और अन्य कर्मचारियों के लिए विश्राम गृह, प्राथमिक चिकित्सा, उचित अग्निशमन उपकरण और शौचालय (पुरुष और महिला के लिए अलग) जैसी अनिवार्य सुविधाएं भी प्रदान की जाएंगी। खदान के स्थल कार्यालय, विश्राम गृहों आदि को सोलर लाइट से रोशन और हवादार किया जाएगा। इन सभी सुविधाओं जैसे विश्राम गृह, साइट कार्यालय आदि को लीज अवधि की समाप्ति के बाद साइट से हटा दिया जाएगा।
49. पर्यावरण वन और जलवायु परिवर्तन मंत्रालय के नवीनतम कार्यालयीन ज्ञापन पत्र संख्या एफ.सं. 22-34/2018-आईए। III, दिनांक 16/01/2020 के अनुसार, पर्यावरण प्रबंधन योजना और कॉर्पोरेट पर्यावरण उत्तरदायित्व में अलग से बजट का प्रावधान चराई भूमि के विकास और रखरखाव के लिए बबनय जाये और ये जानकारी वार्षिक पर्यावरण विवरण में दी जाये।
50. यदि प्रदूषण को नियंत्रित करने के लिए उपायों के लिए आवंटित पर्यावरण प्रबंधन योजना बजट का पूरी तरह से उपयोग नहीं किया जाता है, तो पर्यावरण प्रबंधन योजना के लिए बजटीय प्रावधानों के कम उपयोग के कारण को वार्षिक रिटर्न (विवरणी) में सम्मिलित किया जाये।
51. परियोजना प्रस्तावक द्वारा एसईएसी और एसईआईएए में प्रस्तुत दस्तावेदजो में विसंगति (यदि कोई) पाए जाने पर परियोजना प्रस्तावक स्वयं जिम्मेदार होगा।
52. खनन पट्टा क्षेत्र में गड्ढे एवं भूमि के पुनरुद्धार की राशि का कार्य खनन विभाग के माध्यम से किया जाये। खनन विभाग द्वारा गतिविधि के लिए अनुमानित उचित राशि को खान में खनिज की समाप्ति होने के उपरांत समस्त गतिविधि का जिम्मा कलेक्टर के पास जमा करना होगा।
53. खनन कार्य हेतु पानी की आवश्यकता के लिए ग्राम पंचायत तथा किसी भी पेड़ की कटाई से पूर्व वन विभाग से अनापत्ति प्रमाण पत्र प्राप्त किया जाये।
54. ऐसे पट्टे जो वन क्षेत्र के 250मी. की परिधि के अंदर आ रहे हैं एवं परियोजना प्रस्तावक ने संभाग स्तरीय आयुक्त समिति से अनुमोदन प्राप्त कर लिया है, तो समिति द्वारा निर्धारित सभी शर्तों पालन सुनिश्चित किया जाये।
55. परियोजना में विस्तार या आधुनिकीकरण, प्रक्रिया और उत्पादन क्षमता में वृद्धि के साथ प्रौद्योगिकी में परिवर्तन, और प्रस्तावित खनन ईकाई में उत्पाद मिश्रण एवं किसी भी प्रकार के परिवर्तन के लिये नवीन पर्यावरण स्वीकृति लेना अनिवार्य होगा।
56. अस्थायी अनुज्ञा (TP) के प्रकरण में, पर्यावरणीय स्वीकृति की वैधता केवल टीपी की वैधता तक रहेगी एवं परियोजना प्रस्तावक को खदान समापन योजना का पालन सुनिश्चित करना होगा।
57. खनन पट्टाधारक खनन कार्य को बंद करने के बाद, चरागाह के विकास एवं रख-रखाव हेतु एम. ओ.ई.एफ.एंड.सी.सी के पत्र एफ. सं. 22&34/2018-आई.ए. III दिनांक 16/01/2020 अनुसार ई. एम.पी और सी.ई.आर अंतर्गत एक अलग बजट सुरक्षित करें।
58. परियोजना प्रस्तावक पर्यावरण, वन एवं जलवायु परिवर्तन मंत्रालय के कार्यालय ज्ञापन संख्या Z&11013/57/2014&IA II (एम) दिनांक 29 अक्टूबर 2014 शीर्षक "आवासों पर खनन गतिविधियों का प्रभाव, खनन परियोजनाओं से संबंधित मुद्दे जिसमें बस्तियाँ और गाँव खदान पट्टा क्षेत्रों का हिस्सा हैं या बस्तियाँ और गाँव खदान पट्टा क्षेत्र से घिरे हुए हैं" में दिए गए मेटिगीटिव उपायों का पालन करगा।
59. पत्राचार के पते में कोई भी परिवर्तन, के लिये 30 दिनों के अंदर सभी नियामक प्राधिकरण को सूचित करेगा।
60. खदान में प्रवेश के समय परियोजना के संबध में एक डिस्प्ले बोर्ड निम्नलिखित विवरण के साथ लगाना अनिवार्य होगा :



- खदान के मालिक का नाम ,संपर्क विवरण आदि।
- परियोजना का खनन पट्टा क्षेत्र (हेक्टेयर में)
- परियोजना की उत्पादन क्षमता ।

61. NGT (CZ) के आदेश क्र. 66/20 दिनांक 19/10/2020 एवं एस.ई.आई.ए.ए का निर्देश पत्र संख्या 5084 दिनांक 09/12/2020 के अनुसार रेत खनन के मामले में पीपी द्वारा निम्नलिखित शर्तों को लागू किया जाना चाहिए :
- लीजधारक को परियोजना स्थल पर न्यूनतम संख्या में (02) पोक्लेन्स का उपयोग कर सकता है 02 से जादा पोक्लेन्स के उपयोग की अनुमति नहीं होगी।
  - जिला प्रशासन द्वारा पहले वर्ष के अंत में पर्यावरणीय प्रभाव के लिए साइट का आकलन करने के उपरांत ही निरंतर खनन कार्य जारी रखने की अनुमति प्रदान की जाये।
  - कार्य की अंतिम गहराई वर्तमान प्राकृतिक नदी तल से 01 मीटर और उपलब्ध रेत की मोटाई प्रस्तावित खदान स्थल से 03 मीटर होगी।
  - रेत उत्खनन किसी भी परिस्थिति में भूजल स्तर को प्रभावित नहीं किया जाए। यदि भूजल स्तर 01 मीटर पर अनुमत गहराई के भीतर होता है, तो उत्खनन कार्य तुरंत रोक दिया जाये।
  - रेत का खनन के दौरान किसी भी तरह से नदी के पानी की गंदलापन (टर्बिडिटी), वेग और प्रवाह को प्रभावित न किया जाए।
  - खनन गतिविधि की निगरानी तालुक स्तर के बल द्वारा महीने में एक बार भौतिक सत्यापन करके की जाएगी
  - खनन बंद होने के बाद, लाइसेंसधारी खदान में लगाए गए सभी शेड और रेत खदान के संचालन के लिए उपयोग किए जाने वाले सभी उपकरणों को तुरंत हटा दे, जहाँ तक संभव हो, बिना किसी कृत्रिम बाधा के नदी को अपना सामान्य मार्ग फिर से शुरू करने के लिए सड़कों/मार्गों को समतल किया जाये।
  - खनन से किए गए गड्ढों को जहां आवश्यक हो वहां वापस भर दिया जाना चाहिए और पर्यावरणीय क्षरण को रोकने के लिए क्षेत्र उपयुक्त लैंडस्केप होना चाहिए
  - परियोजना प्रस्तावक द्वारा अनुमोदित खनन योजना के अनुसार खदान की सीमा और गहराई के संबंध में मानकों का पालन करे एवं खदान की सीमा का उचित रूप से सीमांकन किया जाए।
62. नदी के किनारों पर स्थिरीकरण के लिए खस स्लिप्स और नगर मोथा जैसी प्रजातियों को लगाया जाये एवं किसी भी उपयुक्त सरकार के माध्यम से गांव में खनिज निकासी सड़क और आम क्षेत्र पर मिट्टी के कटाव की जांच के लिए संबंधित डी.एफ.ओ./ग्राम पंचायत/कृषि विभाग या किसी अन्य उपयुक्त एजेंसी से कार्य अनुमति के उपरांत ईएमपी में किए गए बजटीय आवंटन के अनुसार पर्याप्त विशेषज्ञता वाली एजेंसी (जैसे वन विकास निगम/वन समिति, वन रेंज अधिकारी की निगरानी और मार्गदर्शन में उक्त कार्य करवाया जाये।
63. पट्टा क्षेत्र में वृक्षारोपण के लिए सतही मिट्टी का उपयोग किया जाए एवं पट्टा क्षेत्र के बाहर कोई ओ.बी. डंप. (Over burden) न किया जाये। परियोजना प्रस्तावक को खनन कार्यों के शुरुआती तीन वर्षों में वृक्षारोपण गतिविधि पूर्ण करे एवं हताहत/मृत पौधों के प्रतिस्थापन सहित पूरे खनन जीवन के लिए उन्हें बनाए रखा जायें। परियोजना प्रस्तावक द्वारा वृक्षारोपण और करणीय प्रतिस्थापन के वार्षिक विवरण हेतु एक लॉग बुक रखी जाये एवं खनन कार्य के दौरान किसी भी वनस्पतियों, जीवों इत्यादि को कोई हानि न हो इस हेतु पर्याप्त सावधानी बरती जाये। पी.पी. द्वारा वन भूमि में संभावित अतिरिक्त वृक्षारोपण डी.एफ.ओ के माध्यम से किया जाये एवं निर्धारित बजट डी.एफ.ओ को हस्तांतरित किया जाये ।



64. संबंधित ग्राम क्षेत्र की सामुदायिक भूमि अथवा बंजर वन भूमि पर ग्राम पंचायत के माध्यम से स्थानीय मिश्रत प्रजातियाँ जैसे वार्षिक, बारहमासी घास/चारा, वृक्ष की प्रजातियों रोपित की जाये जिससे चरागाह विकसित हो सके एवं खनन कार्य के उपरांत इस विकसित चरागाह को ग्राम पंचायत को सौंप दिया जाये।
65. पौधरोपण को बढ़ावा देने के लिए प्रत्येक वर्ष मानसून के मौसम की शुरुआत से पहले, आस-पास के ग्रामीणों को चारा/देशी फल देने वाली प्रजातियों के पौधे सामाजिक वानिकी नर्सरी/सरकारी बागवानी नर्सरी से प्राप्त कर वितरित किए जाएँ। यह गतिविधि म.प्र. सरकार की "अंकुर योजना" के अंतर्गत "वायुदूत ऐप" पर व्यक्तिगत ग्रामीणों को पंजीकृत कर की जाये। पी.पी द्वारा जिन स्थानों पर औषधि वाटिका (मडिकल गार्डन) प्रस्तावित है उन स्थानों (स्कूल/आंगनवाड़ी प्रांगण) पर न्यूनतम 50 पौधे रोपित किये जाये एवं इस प्रकार विकसित किया जाये कि उनका सरवाइवल 80 प्रतिशत तक हो।
66. परियोजना प्रस्तावक द्वारा वृक्षारोपण के लिये पानी की उचित व्यवस्था की जाये।
67. बी-1 श्रेणी की परियोजनाओं में प्रस्तावित सी.ई.आर गतिविधियाँ जन सुनवाई के निष्कर्ष पर आधारित होने चाहिए। एवं बी-2 श्रेणी की परियोजनाओं में स्थानीय आवश्यकता मूल्यांकन और ग्राम पंचायत वार्षिक कार्य योजना के आधार पर सी.ई.आर गतिविधि प्रस्तावित किया जाए।
68. खदान क्षेत्र में किये जाने वाले वृक्षारोपण हेतु निर्देश।
- नोट 1 :- स्थल विशेष हेतु प्रजातियों के चयन में स्थानीय मृदा के प्रकार, संरचना, गहराई को ध्यान में रखकर रोपण किया जाना चाहिए।
- नोट 2 :- विषय विशेषज्ञ, उक्त विषय में रूचि रखने वाले स्थानीय जानकारों से राय ली जाने की सलाह है
- नोट 3 :- पौधों की बढ़त हेतु सड़ी गोबर की खाद, केचुआ खाद, आवश्यक होने पर अच्छी मृदा का उपयोग, समय पर रोपण, पौधों की देख-रेख, मृदा नमी को बनाये रखने हेतु जल-संरचनाओं का निर्माण, निदाई-गुड़ाई, सिंचाई एवं सुरक्षा का पर्याप्त उपाय करना चाहिए।
- नोट 4 :- पौधों की ऊँचाई/गोलाई -
- नोट 5 :- भू-क्षरण स्थल पाये जाने पर भू-संरक्षण का कार्य किया जाना चाहिए।
- नोट 6 :- रोपित पौधों का मापदंड एवं अन्य कार्य

क.	स्थल	ऊँचाई न्यूनतम	गोलाई न्यूनतम
1.	बैरियर जोन/नॉन माईनिंग क्षेत्र	02.5 फिट	03 से. मी.
2.	रोड साईड/स्कूल/आंगनवाड़ी	03.5 फिट	05 से.मी.
3.	पौधों के चारों ओर निदाई-गुड़ाई, थाला (1.5 मी.गोलाई में) बनाना तीन वर्षों तक		
4.	आवश्यकतानुसार सिंचाई।		

नोट 7 :- बीज बुआई एवं अंकुरण पश्चात् देख-रेख -

- स्थानीय स्तर पर बीज संग्रहण एवं गुड़ाई/जुताई पश्चात् वर्ष पूर्ण बीज रोपण। जामुन, महुँआ, नीम, साल बीज का रोपण बीज गिरने के तुरंत (07 दिवस के अंदर) पश्चात् ही रोपण।
- बीज रोपण पश्चात् अंकुरण एवं 4 से 6 पत्तियाँ आने पर, पौधे के चारों तरफ निदाई-गुड़ाई एवं सड़ी गोबर की खाद डालना।
- बीज रोपण तीन वर्षों तक लगातार पौधों की जीवितता एवं सफलता के आधार पर करना।
- सीड-बाल विधि से भी बीज रोपण किया जा सकता है।


### (ब) मानक शर्तें

1. परियोजना प्रस्तावक के ई-मेल विवरण के साथ वैध डाक का पता।
2. नदी तल पर किसी भी भारी वाहन का जाना प्रतिबंधित रहेगा।

3. खनन क्षेत्र से रेत का परिवहन लदान स्थल तक केवल ट्रैक्टर ट्रॉली के माध्यम से ही किया जायेगा।
4. नदी कर्व पर किनारों को उचित बांधों द्वारा स्थिर किया जाये एवं उचित वृक्षारोपण किया जाये इसकी निगरानी कलेक्टर, के द्वारा किया जाये ताकि रेत खनन से उस क्षेत्र की पारिस्थितिकी को प्रभावित न हो सके।
5. खनन कार्य स्वीकृत खनन योजना के अनुसार किया जाये, खनन योजना का उल्लंघन किये जाने पर एस.ई.आई.ए.ए द्वारा दी गई पर्यावरण स्वीकृत रद्द कर दी जाएगी।
6. यह सुनिश्चित किया जाए कि गौण खनिज के उत्खनन से नदी तल बेसिन, जहां खनन कार्य किया जाता है, की अंतर्निहित मिट्टी की विशेषताओं में किसी प्रकार का बदलाव तो नहीं हो रहा।
7. यह सुनिश्चित किया जाये कि खनन कार्य से नदी के पानी का गंदलापन (टरबिडिटी), वेग और प्रवाह पैटर्न को किसी भी तरह बाधित न किया जाये।
8. यह सुनिश्चित किया जाये कि नदी के तल पर अथवा खनन क्षेत्रों के निकट कोई जीव-जंतु घोंसले के लिए निर्भर तो नहीं है।
9. विचाराधीन सभी प्रस्तावों के लिए खनन कार्य से पूर्व खनन/राजस्व विभाग के अधिकारियों द्वारा स्थल पर सटीक खनन क्षेत्र का संयुक्त रूप से सीमांकन किया जाये।
10. सार्वजनिक स्थानों पर वाहनों की पार्किंग, नहीं होनी चाहिए।
11. आसपास की बस्तियों को खनन गतिविधियों के प्रभाव से बचाने के लिए विशेष उपाय अपनाए जाये। तथा गाँव की जिन सड़कों से गौण खनिजों का परिवहन किया जाना है, का नियमित रूप से रख रखाव/अनुरक्षण किया जाये।
12. मृदा अपरदन की रोकथाम एवं नियंत्रण तथा गाद के प्रबंधन के उपाय किये जायें।
13. परियोजना प्रस्तावक द्वारा खदान के गड्ढे, कचरे के ढेर के आसपास आवश्यक सुरक्षा उपाय सुनिश्चित किया जाये।
14. वृक्षारोपण कार्यक्रम ई.एम.पी के अनुसार किया जाये एवं वनस्पतियों की आत्मनिर्भरता सुनिश्चित की जानी चाहिए एवं पट्टा क्षेत्र में किसी भी पेड़ की कटाई बिना सक्षम प्राधिकारी की अनुमति के न किया जाये।
15. खनिजों का परिवहन करने वाले वाहनों को एक तिरपाल या अन्य उपयुक्त बाड़ों से ढक दिया जाये ताकि परिवहन के दौरान धूल के कण /बारीक पदार्थ बाहर न निकल सकें।
16. परियोजना प्रस्तावक द्वारा खान श्रमिकों के लिए आश्रय एवं पेयजल की समुचित व्यवस्था सुनिश्चित किया जायें।
17. धूल भरे क्षेत्रों में काम करने वाले व्यक्तियों को सुरक्षात्मक श्वसन उपकरण उपलब्ध कराए जाये और उनके सुरक्षा और स्वास्थ्य पहलुओं पर पर्याप्त प्रशिक्षण और जानकारी भी प्रदान की जाये।
18. कार्य स्थल पर प्राथमिक उपचार के लिए औषधालय की सुविधा अनिवार्य रूप से उपलब्ध कराई जाये।
19. परियोजना प्रस्तावक द्वारा पर्यावरण मंजूरी की एक प्रति सरकार के संबंधित अधिकारियों के अतिरिक्त स्थानीय निकायों, पंचायत और नगर निकायों के प्रमुखों, (जैसा लागू हो) को भी प्रस्तुत की जाये।
20. मंत्रालय अथवा कोई अन्य सक्षम प्राधिकारी पर्यावरण संरक्षण के हित में शर्तों में परिवर्तन/संशोधन कर सकता है या कोई और शर्त निर्धारित कर सकता है।
21. तथ्यात्मक डेटा को छुपाने अथवा झूठे /गढ़े हुए डेटा प्रस्तुत करने एवं ऊपर उल्लिखित किसी भी शर्त का पालन न करने पर पर्यावरण मंजूरी को वापस लिया जा सकता है और पर्यावरण (संरक्षण) अधिनियम, 1986 के प्रावधानों के तहत कार्रवाही कि जा सकती है।





22. पर्यावरण मंजूरी के खिलाफ किसी भी प्रकार की अपील, करना हो, तो राष्ट्रीय हरित अधिकरण अधिनियम, 2010 की धारा 16 के तहत, निर्धारित 30 दिनों की अवधि के अंदर राष्ट्रीय हरित अधिकरण में की जा सकती है।

  
(श्रीमन् शुक्ला)  
सदस्य सचिव

प्रतिलिपि:-

1. प्रमुख सचिव, म.प्र. शासन, पर्यावरण विभाग, मंत्रालय, भोपाल।
2. सदस्य सचिव, राज्य स्तरीय विशेषज्ञ मूल्यांकन समिति (सेक), अनुसंधान एवं विकास विंग, म.प्र. प्रदूषण नियंत्रण बोर्ड, पर्यावरण परिसर, ई-5, अरेरा कॉलोनी, भोपाल - 462016।
3. सदस्य सचिव, म.प्र. प्रदूषण नियंत्रण बोर्ड, पर्यावरण परिसर, ई-5, अरेरा कॉलोनी, भोपाल - 462016।
4. कलेक्टर, जिला छतरपुर (म.प्र.)
5. वन मंडलाधिकारी, जिला छतरपुर (म.प्र.)
6. आई.ए. डिवीसन, निगरानी प्रकोष्ठ, पर्यावरण, वन एवं जलवायु परिवर्तन मंत्रालय, भारत सरकार, इंदिरा पर्यावरण भवन, जोर बाग रोड, नई दिल्ली - 110003।
7. निदेशक, क्षेत्रीय कार्यालय, पश्चिमी क्षेत्र केन्द्रीय पर्यावरण भवन, लिंक रोड नं. 03, रवि शंकर नगर, भोपाल - 462016।
8. निदेशक, भौमिकी तथा खनिकर्म मध्यप्रदेश, 29-ए, खनिज भवन, अरेरा हिल्स, भोपाल - 462002।
9. खनिज अधिकारी, जिला छतरपुर (म.प्र.)
10. संबंधित फाईल।



  
(आलोक नायक)  
प्रभारी अधिकारी